

Kabupaten PADANG PARIAMAN DALAM ANGKA

Padang Pariaman Regency in Figures

2023




**BADAN PUSAT STATISTIK
KABUPATEN PADANG PARIAMAN**
BPS - Statistics of Padang Pariaman Regency

Kabupaten PADANG PARIAMAN DALAM ANGKA

Padang Pariaman Regency in Figures

2023



**KABUPATEN PADANG PARIAMAN DALAM ANGKA
PADANG PARIAMAN REGENCY IN FIGURES
2023**

ISSN/ISSN : 0215-3726

No. Publikasi/Publication Number : 13060.2303

Katalog/Catalog : 1102001.1306

Ukuran Buku/Book Size : 14,8 cm x 21 cm

Jumlah Halaman/Number of Pages : lxvi + 717 halaman /pages

Naskah/Manuscript :

Badan Pusat Statistik Kabupaten Padang Pariaman
BPS-Statistics of Padang Pariaman Regency

Penyunting/Editor :

Badan Pusat Statistik Kabupaten Padang Pariaman
BPS-Statistics of Padang Pariaman Regency

Gambar Kulit/Cover Design :

Badan Pusat Statistik Kabupaten Padang Pariaman
BPS-Statistics of Padang Pariaman Regency

Ilustrasi Kover/Cover Illustration :

Air Terjun Nyarai Lubuak Aluang
Nyarai Waterfall of Lubuak Aluang Subdistrict

Diterbitkan oleh/Published by :

© BPS Kabupaten Padang Pariaman
BPS-Statistics of Padang Pariaman Regency

Dicetak oleh/Printed by :

CV. Adyta

Sumber Ilustrasi/Graphics by :

Freepik.com

Dilarang mengumumkan, mendistribusikan, mengkomunikasikan, dan/atau menggandakan sebagian atau seluruh isi buku ini untuk tujuan komersial tanpa izin tertulis dari Badan Pusat Statistik Kabupaten Padang Pariaman (UU No.28 Tahun 2014 Tentang Hak Cipta Pasal 43 Huruf B)

Prohibited to announce, distribute, communicate, and/or copy part or all of this book for commercial purpose without permission from BPS-Statistics of Padang Pariaman Regency (Law no. 28 Year 2014 About Copyright Article 43 letter b)

TIM PENYUSUN/TEAM MEMBERS
KABUPATEN PADANG PARIAMAN DALAM ANGKA 2023
PADANG PARIAMAN REGENCY IN FIGURES 2023

Pengarah/Director

Joni Suryadi, SE., MM.

Penanggung Jawab/Person in Charge

Babussalam Citra Rossa, S.ST.

Penyusun Naskah/Author

Hazna Hidayah, S.Si.

Babussalam Citra Rossa, S.ST.

Penyunting/Editor

Heri Sandra, S.Si., M.Si.

Radilla Santi, SST.

Atika Puspita Sari, SST.

Mayuza Yolanda, S.Tr.Stat.

Yuni Mas Rony Ambarita, S.Tr.Stat.

Penata Letak/Layout Designers

Hazna Hidayah, S.Si.

<https://padangpariaman.bps.go.id>

KONTRIBUTOR DATA/DATA CONTRIBUTOR

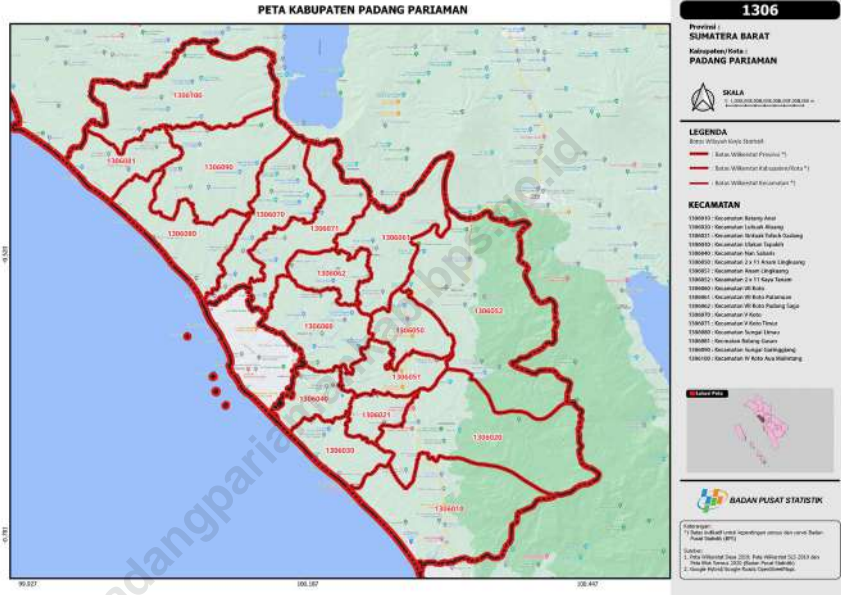
1. Kementerian Agama Kabupaten Padang Pariaman/*Ministry of Religious Affair*
2. Kementerian Pendidikan dan Kebudayaan/*Ministry of Educations and Culture*
3. Badan Pertanahan Negara Kabupaten adang Pariaman/*National Land Agency of Padang Pariaman Regency*
4. Pengadilan Negeri Pariaman/*Public High of Pariaman*
5. Kejaksaan Negeri Pariaman/*Public Attorney of Pariaman*
6. Polres Kabupaten Padang Pariaman/*Police Office of Padang Pariaman Regency*
7. polres kota Pariaman/ *Police Office of Pariaman*
8. Badan Meteorologi Klimatologi dan Geofisika/*Meteorological, Climatology, and Geophysical Agency*
9. Badan Pusat Statistik/*BPS-Statistics Indonesia*
10. Sekretariat DPRD Kabupaten Padang Pariaman/*Representative Secretary Of Padang Pariaman Regency*
11. Dinas Komunikasi dan Informatiks Kabupaten Padang Pariaman/*Department of Communication and Information of Padang Pariaman Regency*
12. Badan Perencanaan, Penelitian dan Pengembangan Daerah Kabupaten Padang Pariaman/ *Regional Planning, Research and Development Agency of Padang Pariaman Regency*
13. Bagian Hukum Setda Kabupaten Padang Pariaman/ *Law Division of Padang Pariaman Regency*
14. Dinas Pemberdayaan Masyarakat dan Desa Kabupaten Padang Pariaman/*Department of Community Empowerment and Village of Padang Pariaman Regency*
15. Dinas Pekerjaan Umum dan Penataan Ruang Kabupaten Padang Pariaman/*Public Work Service and Spatial planning of Padang Pariaman Regency*
16. Dinas Kesehatan Kabupaten Padang Pariaman/*Health Service of Padang Pariaman Regency*
17. Dinas Pendidikan dan Kebudayaan Kabupaten Padang Pariaman/*Education and Culture of Padang Pariaman Regency*
18. Dinas Sosial, Pemberdayaan Perempuan dan Perlindungan Anak Kabupaten Padang Pariaman/*Office of Social Affairs, Women's Empowerment and Child Protection of Padang Pariaman Regency*
19. Dinas Kependudukan dan Pencatatan Sipil Kabupaten Padang Pariaman/*Population and Civil Registration Office of Padang Pariaman Regency*
20. Dinas Pengendalian Penduduk dan Keluarga Berencana Kabupaten Padang Pariaman/*Office of Population and Family Planning Control of Padang Pariaman Regency*

21. Dinas Pertanian dan Ketahanan Pangan Kabupaten Padang Pariaman/*Department Agriculture and Food Security of Padang Pariaman Regency*
22. Dinas Peternakan dan Kesehatan Hewan Kabupaten Padang Pariaman/*Department of Farms and Animal Health of Padang Pariaman Regency*
23. Dinas Perikanan Kabupaten Padang Pariaman/*Fisheries Agency of Padang Pariaman Regency*
24. Dinas Perhubungan Kabupaten Padang Pariaman/*Transportation Service of Padang Pariaman Regency*
25. Dinas Lingkungan Hidup, Perumahan, Kawasan Pemukiman, dan Pertanahan Kab. Padang Pariaman/*Department of Environment, Housing, Settlement and Land Area of Padang Pariaman Regency*
26. Dinas Perdagangan, Tenaga Kerja, Koperasi dan Usaha Kecil Menengah Kab. Padang Pariaman/*Department of Trade, Labour, Cooperatives and Small and Medium Enterprises (UKM) Of Padang Pariaman Regency*
27. Dinas Penanaman Modal, Pelayanan Terpadu dan Perindustrian Kabupaten Padang Pariaman/*Board of Investment, Integrated and Industry Services Of Padang Pariaman Regency*
28. Dinas Pemuda, Olahraga dan Pariwisata Kabupaten Padang Pariaman/*Tourism, Youth and Sports Services Padang Pariaman Regency*
29. Badan Pengelola Keuangan Daerah Kabupaten Padang Pariaman/*Regional Financial Management Board of Padang Pariaman Regency*
30. Badan Kepegawaian dan Pengembangan Sumber Daya Manusia Kabupaten Padang Pariaman/*Human Resources Agency and Development of Padang Pariaman Regency*
31. RSUD Kabupaten Padang Pariaman/*Public Hospital of Padang Pariaman Regency*
32. Badan Penanggulangan Bencana Daerah Kabupaten Padang Pariaman/*Regional Disaster Management Agencies of Padang Pariaman Regency*
33. Lembaga Perasyarakatan Kabupaten Padang Pariaman/*Padang Pariaman District Penitentiary*
34. Kantor Pelayanan Penyuluhan dan Konsultasi Perpajakan Kabupaten Padang Pariaman/*Taxes Information Service of Padang Pariaman regency*
35. PDAM Padang Pariaman/*Regional Water Company of Padang Pariaman regency*
36. PT .KAI/PT. Indonesian Railway Pariaman Service Unit
37. PT. Pos Indonesia Cabang Pariaman/PT. Post Indonesia Limited of Pariaman
38. PT. Angkasa Pura II (Persero)/PT. Angkasa Pura II (Limited)
39. BPJS Kesehatan Kabupaten Padang Pariaman/*BPJS of Padang Pariaman Regency*
40. Asuransi Bumi Putera Pariaman/*Bumi Putera Insurance of Pariaman*
41. PLN Cabang Pariaman, Lubuk Alung, Sicincin/*PLN of Ranting Pariaman, Lubuk Alung Dan Sicincin*

42. Bank Indonesia Provinsi Sumatera Barat/*Bank Indonesia Representative of Sumatera Barat*
43. Poltekpel Sumatera Barat
44. STKIP YDB
45. Unisbar
46. STKIP Nasional
47. Akper Pemda Padang Pariaman

<https://padangpariamankab.bps.go.id>

PETA KABUPATEN PADANG PARIAMAN MAP OF PADANG PARIAMAN REGENCY



KEPALA BPS KABUPATEN PADANG PARIAMAN
CHIEF STATISTICIAN OF PADANG PARIAMAN REGENCY



JONI SURYADI, S.E., M.M.



KATA PENGANTAR

Kabupaten Padang Pariaman Dalam Angka 2023 merupakan publikasi tahunan yang diterbitkan oleh BPS Kabupaten Padang Pariaman. Disadari bahwa publikasi ini belum sepenuhnya memenuhi harapan pihak pemakai data khususnya para perencana, namun diharapkan dapat membantu melengkapi penyusunan rencana pembangunan di Kabupaten Padang Pariaman.

Publikasi ini dapat terwujud berkat kerja sama antara BPS Kabupaten Padang Pariaman bersama Dinas Komunikasi dan Informatika Kabupaten Padang Pariaman serta bantuan dari berbagai pihak baik instansi pemerintah maupun swasta. Kepada semua pihak yang telah memberikan bantuan disampaikan penghargaan dan terima kasih yang sebesar-besarnya

Walaupun publikasi ini telah disiapkan sebaik-baiknya, namun disadari masih ada kekurangan dan kesalahan yang terjadi. Untuk perbaikan publikasi ini, tanggapan dan saran yang bersifat konstruktif dari para pemakai sangat diharapkan.

Pariaman, Februari 2023
Kepala Badan Pusat Statistik
Kabupaten Padang Pariaman

JONI SURYADI, SE., MM



PREFACE

Padang Pariaman Regency in Figures 2023 is an annual publication that released by BPS Regency of Padang Pariaman Regency. Honestly, this publication has not perfect yet and has not filled the user's hope, especially for the planners yet, but hopely it can help to equip compilation of development planning in this new regency.

This publication has been made possible because of collaboration between BPS with Department of Communication and Infomartions of Padang Pariaman Regency and contribution from several governmental institutions and private organizations. To all parties who have been involved in the preparation of this publication, I would like to express my sincerest appreciation and gratitude.

Comments and constructive suggestions for the improvement of this publication are always welcome.

*Pariaman, February 2023
Chief Statistician of
Padang Pariaman Regency*

JONI SURYADI, SE., MM.

DAFTAR ISI/CONTENTS

	Halaman <i>Page</i>
KATA PENGANTAR/PREFACE.....	xiii
DAFTAR ISI/CONTENTS.....	xv
DAFTAR TABEL/LIST OF TABLES.....	xvii
DAFTAR GAMBAR/LIST OF PICTURES.....	lvi
PENJELASAN UMUM/EXPLANATORY NOTES.....	lxiii
DAFTAR SINGKATAN/LIST OF ABBREVIATIONS.....	lxiv
STATISTIK KUNCI/KEY STATISTICS.....	lxv
1. GEOGRAFI DAN IKLIM/GEOGRAPHY AND CLIMATE.....	1
1.1 KEADAAN GEOGRAFI/GEOGRAPHY.....	11
1.2 KEADAAN IKLIM/CLIMATE.....	18
2. PEMERINTAHAN DAN KEUANGAN/GOVERNMENT AND FINANCE.....	27
2.1 WILAYAH ADMINISTRATIF/ADMINISTRATIVE AREAS.....	39
2.2 DEWAN PERWAKILAN RAKYAT DAERAH/THE REGIONAL HOUSE OF REPRESENTATIVE.....	67
2.3 SUMBER DAYA MANUSIA/HUMAN RESOURCES.....	71
2.4 KEUANGAN DAERAH/LOCAL FINANCE.....	92
2.5 PERTANAHAN/LAND.....	100
3. KEPENDUDUKAN DAN KETENAGAKERJAAN/POPULATION AND EMPLOYMENT.....	103
3.1 PENDUDUK/POPULATION.....	125
3.2 KETENAGAKERJAAN/EMPLOYEMENT.....	131
4. SOSIAL DAN KESEJAHTERAAN/SOCIAL AND WELFARE.....	149
4.1 PENDIDIKAN/EDUCATION.....	175
4.2 KESEHATAN/HEALTH.....	233
4.3 AGAMA DAN SOSIAL LAINNYA/RELIGION AND OTHER SOCIAL AFFAIRS.....	260
4.4 KRIMINALITAS/CRIME.....	286
4.5 KEMISKINAN/POVERTY.....	338
5. PERTANIAN, PERTENAKAN, DAN PERIKANAN/AGRICULTURE, LIVESTOCK AND FISHERY.....	341
5.1 TANAMAN PANGAN/FOOD CROPS.....	361
5.2 HORTIKULTURA/HORTICULTURE.....	378

	Halaman Page
5.3 PERKEBUNAN/ <i>ESTATE CROPS</i>	436
5.4 PERTERNAKAN/ <i>LIVESTOCK</i>	460
5.5 PERIKANAN/ <i>FISHERY</i>	484
6. ENERGI, INDUSTRI, DAN LINGKUNGAN HIDUP/ <i>ENERGY, INDUSTRY AND ENVIRONMENT</i>	495
6.1 LISTRIK/ <i>ELECTRICITY</i>	505
6.2 AIR MINUM/ <i>DRINKING WATER</i>	507
6.3 INDUSTRI/ <i>INDUSTRY</i>	517
6.4 LINGKUNGAN HIDUP/ <i>ENVIRONMENT</i>	526
7. PARIWISATA/ <i>TOURISM</i>	531
8. TRANSPORTASI DAN KOMUNIKASI/ <i>TRANSPORTATION AND COMMUNICATION</i>	561
8.1 TRANSPORTASI/ <i>TRANSPORTATION</i>	571
8.2 KOMUNIKASI/ <i>COMMUNICATION</i>	588
9. PERBANKAN, KOPERASI DAN HARGA-HARGA/ <i>BANKING, COOPERATIVE, AND PRICES</i>	599
9.1 PERBANKAN/ <i>BANKING</i>	605
9.2 KOPERASI/ <i>COOPERATIVE</i>	609
9.3 HARGA/ <i>PRICES</i>	616
10. PENGELUARAN PENDUDUK/ <i>POPULATION EXPENDITURE</i>	631
11. PERDAGANGAN/ <i>TRADE</i>	643
12. SISTEM NERACA REGIONAL/ <i>SYSTEM OF REGIONAL ACCOUNTS</i>	653
13. PERBANDINGAN ANTAR KABUPATEN DAN KOTA/ <i>REGENCY AND MUNICIPALITY COMPARISON</i>	689

DAFTAR TABEL/LIST OF TABLES

	Halaman <i>Page</i>
1. GEOGRAFI DAN IKLIM/GEOGRAPHY AND CLIMATE	1
1.1 KEADAAN GEOGRAFI/GEOGRAPHY	11
1.1.1 Luas Daerah dan Jumlah Pulau Menurut Kecamatan di Kabupaten Padang Pariaman, 2022 <i>Total Area and Number of Islands by Subdistrict in Padang Pariaman Regency, 2022.....</i>	11
1.1.2 Tinggi Wilayah dan Jarak ke Ibukota Kabupaten Menurut Kecamatan di Kabupaten Padang Pariaman, 2022 <i>Altitude and Distance to the Capital of Regency by Subdistrict in Padang Pariaman Regency, 2022</i>	13
1.1.3 Letak Geografis Kabupaten Padang Pariaman, 2022 <i>Geographical Location of Padang Pariaman Regency, 2022</i>	14
1.1.4 Nama Sungai, Daerah Yang Dilalui dan Panjangnya Menurut Kecamatan di Kabupaten Padang Pariaman, 2022 <i>Name of River, Areas Traversed and Length by Subdistrict in Padang Pariaman Regency, 2022</i>	15
1.1.5 Panjang Garis Pantai Menurut Kecamatan di Kabupaten Padang Pariaman, 2022 <i>Length of Coastline by Subdistrict in Padang Pariaman Regency, 2022.....</i>	16
1.1.6 Jarak Ibu Kabupaten dengan Ibu Kecamatan Dalam Kabupaten Padang Pariaman (Km), 2022 <i>Distance Between Regency Capital and Subdistrict Capital In Padang Pariaman (Km) Regency, 2022</i>	17
1.2 KEADAAN IKLIM/CLIMATE	18
1.2.1 Pengamatan Unsur Iklim di Stasiun Badan Meteorologi, Klimatologi, dan Geofisika di Kabupaten Padang Pariaman, 2022 <i>Observation of Climate Elements at the Meteorology, Climatology and Geophysics Agency Station in Padang Pariaman Regency, 2022.....</i>	18
1.2.2 Rata-rata Suhu, Kelembaban Udara, Kecepatan Angin, dan Tekanan Udara Menurut Bulan di Kabupaten Padang Pariaman, 2022 <i>Average Temperature, Humidity, Wind Velocity, and Atmospheric Pressure by Month in Padang Pariaman Regency, 2022</i>	19

1.2.3	Jumlah Curah Hujan Menurut Bulan dan Tempat Pengukuran (mm) di Kabupaten Padang Pariaman, 2022 <i>Number of Rainfalls By Month and Site of Observation (mm) in Padang Pariaman Regency, 2022</i>	23
1.2.4	Jumlah Hari Hujan Menurut Bulan dan Tempat Pengukuran (Hari) di Kabupaten Padang Pariaman, 2022 <i>Number of Rainy Days by Month and Site of Observation (Days) in Padang Pariaman Regency, 2022</i>	24
1.2.5	Rata - Rata Penyinaran Matahari Menurut Bulan (persen) di Kabupaten Padang Pariaman, 2022 <i>Average of Duration of Sunshine (percentage) by Month in Padang Pariaman Regency, 2022</i>	25
2.	PEMERINTAHAN DAN KEUANGAN/GOVERNMENT AND FINANCE	27
2.1	WILAYAH ADMINISTRATIF/ADMINISTRATIVE AREAS	39
2.1.1	Jumlah Nagari Menurut Kecamatan di Kabupaten Padang Pariaman, 2018-2022 <i>Number of Tradisional Districts by Subdistrict in Padang Pariaman Regency, 2018-2022</i>	39
2.1.2	Jumlah Korong Menurut Kecamatan di Kabupaten Padang Pariaman, 2018-2022 <i>Number of Korong by Subdistrict in Padang Pariaman Regency, 2018-2022</i>	40
2.1.3	Nama Kecamatan, Nagari, dan Korong di Kabupaten Padang Pariaman, 2022 <i>Number of Tradisional Districts by Subdistrict in Padang Pariaman Regency, 2018-2022</i>	41
2.1.4	Batas Wilayah Menurut Kecamatan di Kabupaten Padang Pariaman, 2022 <i>Boundary Area by District in Padang Pariaman Regency, 2022</i>	63
2.2	DEWAN PERWAKILAN RAKYAT DAERAH/ THE REGIONAL HOUSE OF REPRESENTATIVE	67
2.2.1	Jumlah Anggota Dewan Perwakilan Rakyat Daerah Menurut Partai Politik dan Jenis Kelamin di Kabupaten Padang Pariaman, 2022	

	<i>Number of Members of The Regional House of Representatives by Political Party and Gender in Padang Pariaman Regency, 2022</i>	67
2.2.2	Jumlah Anggota Dewan Perwakilan Rakyat Daerah Menurut Tingkat Pendidikan dan Jenis Kelamin di Kabupaten Padang Pariaman, 2022 <i>Number of Members of The Regional House of Representatives by Education Level and Gender in Padang Pariaman Regency, 2022</i>	68
2.2.3	Banyaknya Keputusan DPRD Menurut Jenis Keputusan di Kabupaten Padang Pariaman, 2018-2022 <i>Number of DPRD Decrees by Kind of Decrees in Padang Pariaman Regency, 2018-2022</i>	69
2.3	SUMBER DAYA MANUSIA/HUMAN RESOURCES.....	71
2.3.1	Jumlah Pegawai Negeri Sipil Menurut Jabatan dan Jenis Kelamin di Kabupaten Padang Pariaman, 2021-2022 <i>Number of Civil Servants by Occupation and Gender in Padang Pariaman Regency Local Government, 2021-2022</i>	71
2.3.2	Jumlah Pegawai Negeri Sipil Menurut Tingkat Pendidikan dan Jenis Kelamin di Kabupaten Padang Pariaman, 2021-2022 <i>Number of Civil Servants by Educational Level and Gender in Padang Pariaman Regency Local Government, 2021-2022</i>	73
2.3.3	Jumlah Pegawai Negeri Sipil Menurut Pangkat/Golongan/Ruang dan Jenis Kelamin di Kabupaten Padang Pariaman, 2021-2022 <i>Number of Civil Servants by Hierarchy and Gender in Padang Pariaman Regency Local Government, 2021-2022</i>	74
2.3.4	Jumlah Pegawai Negeri Sipil Dalam Lingkungan Pemerintah Daerah Kabupaten Padang Pariaman Menurut Jenis Kepegawaian dan Jenis Kelamin, 2022 <i>Number of Civil Servants Padang Pariaman Regency Local Government by Civil Servant Status and Gender, 2022</i>	76
2.3.5	Jumlah Pegawai Negeri Sipil Dalam Lingkungan Pemerintah Daerah Kabupaten Padang Pariaman Menurut Unit Kerja dan Jenis Kelamin, 2022 <i>Number of Civil Servants Padang Pariaman Regency Local Government by Placement and Gender, 2022</i>	77
2.3.6	Jumlah Pegawai Negeri Sipil Dalam Lingkungan Pemerintah Kabupaten Padang Pariaman Menurut Unit Kerja dan Golongan, 2022 <i>Number of Civil Servants Padang Pariaman Regency Local Government by Placement and Rank, 2022</i>	78

2.3.7	Jumlah Pegawai Negeri Sipil pada Instansi/Jawatan Menurut Unit Kerja dan Golongan di Kabupaten Padang Pariaman , 2022 <i>Number of Civil Servants at Public Service/Office by Rank in Padang Pariaman Regency, 2022</i>	81
2.3.8	Jumlah Pegawai Negeri Sipil Dalam Lingkungan Pemerintah Kabupaten Padang Pariaman Menurut Unit Kerja dan Tingkat Pendidikan, 2022 <i>Number of Civil Servants of Departement of Home Affairs in Padang Pariaman Regency by Education Level, 2022</i>	82
2.3.9	Jumlah Pegawai Negeri Sipil Pada Instansi / Jawatan Menurut Unit Kerja dan Tingkat Pendidikan di Kabupaten Padang Pariaman, 2022 <i>Number of Civil Servants at Public Service / Office by Placement and Education Level in Padang Pariaman Regency, 2022</i>	86
2.3.10	Jumlah Personil Polres dan Polsek Menurut Kepangkatan di Kabupaten Padang Pariaman, 2022 <i>Number of Polres and Polsek Personnel by Rank at Padang Pariaman Regency, 2022</i>	87
2.3.11	Jumlah Personil Polres dan Polsek Menurut Jenis Kelamin di Kabupaten Padang Pariaman, 2022 <i>Number of Polres and Polsek Personnel by Gender in Padang Pariaman Regency, 2022</i>	89
2.3.12	Jumlah Personil Polres dan Polsek Menurut Pangkat dan Tingkat Pendidikan di Kabupaten Padang Pariaman, 2022 <i>Number of Personil by Rank and Level of Education at Padang Pariaman Regency, 2022</i>	90
2.3.13	Jumlah Personil Polres dan Polsek Menurut Pangkat dan Golongan di Kabupaten Padang Pariaman, 2022 <i>Number of Polres and Polsek Personnel by Rank and Class in Padang Pariaman Regency, 2022</i>	91
2.4	KEUANGAN DAERAH/LOCAL FINANCE	92
2.4.1	Anggaran Pendapatan dan Belanja Daerah (APBD) di Kabupaten Padang Pariaman, 2021-2022 <i>Regional Revenue and Expenditure Budget (APBD) in Padang Pariaman Regency, 2021-2022</i>	92
2.4.2	Realisasi Anggaran Pendapatan dan Belanja Daerah (APBD) di Kabupaten Padang Pariaman, 2022 <i>Realisation of Regional Revenue and Expenditure Budget (APBD) in Padang Pariaman Regency, 2022</i>	95

2.4.3	Rencana dan Realisasi Anggaran Pendapatan dan Belanja Daerah (APBD) di Kabupaten Padang Pariaman (Jutaan Rupiah), 2011- 2022 <i>Plan and Realization of Development Budget in Padang Pariaman Regency (Million Rupiahs), 2011 - 2022</i>	98
2.5	PERTANAHAN/LAND	100
2.5.1	Jumlah Sertifikat Hak Atas Tanah Yang Diterbitkan Menurut Kecamatan di Kabupaten Padang Pariaman, 2022 <i>Number of Published Land Certificate by Subdistrict in Padang Pariaman Regency, 2022.....</i>	100
2.5.2	Peralihan Hak Atas Tanah Menurut Kecamatan dan Sebabnya di Kabupaten Padang Pariaman, 2022 <i>Transferring of The Rights for Land Use by Subdistricts and Causes in Padang Pariaman Regency, 2022.....</i>	101
3.	KEPENDUDUKAN DAN KETENAGAKERJAAN/ POPULATION AND EMPLOYMENT	103
3.1	PENDUDUK/POPULATION.....	125
3.1.1	Penduduk, Laju Pertumbuhan Penduduk Per Tahun, Distribusi Persentase Penduduk, Kepadatan Penduduk, dan Rasio Jenis Kelamin Penduduk Menurut Kecamatan di Kabupaten Padang Pariaman, 2022 <i>Population, Annual Population Growth Rate, Percentage Distribution of Population, Population Density, and Population Sex Ratio by Sub District in Padang Pariaman Regency, 2022</i>	125
3.1.2	Jumlah Penduduk Menurut Kelompok Umur dan Jenis Kelamin di Kabupaten Padang Pariaman, 2022 <i>Population by Age Group and Gender in Padang Pariaman Regency, 2022</i>	128
3.1.3	Jumlah Penduduk dan Rasio Jenis Kelamin Menurut Kecamatan di Kabupaten Padang Pariaman, 2022 <i>Population and Sex Ratio by Subdistrict in Padang Pariaman Regency, 2022</i>	129
3.1.4	Banyaknya Akta Kependudukan Yang Diterbitkan Menurut Kecamatan di Kabupaten Padang Pariaman, 2022 <i>Number of Published Civil Certificate by Subdistricts in Padang Pariaman Regency, 2022</i>	130

3.2	KETENAGAKERJAAN/ EMPLOYEMENT.....	131
3.2.1	Jumlah Penduduk Berumur 15 Tahun Keatas Menurut Jenis Kegiatan Selama Seminggu yang Lalu dan Jenis Kelamin di Kabupaten Padang Pariaman, 2022 <i>Population Aged 15 Years and Over by Type of Activity During The Previous Week and Gender in Padang Pariaman Regency, 2022</i>	131
3.2.2	Penduduk Berumur 15 Tahun ke Atas Menurut Pendidikan Tertinggi yang Ditamatkan dan Jenis Kegiatan Selama Seminggu yang Lalu di Kabupaten Padang Pariaman, 2022 <i>Population 15 Years of Age and Over by Educational Attainment and Type of Activity During the Previous Week in Padang Pariaman Regency, 2022..</i>	132
3.2.3	Penduduk Berumur 15 Tahun Ke Atas yang Bekerja Selama Seminggu yang Lalu Menurut Status Pekerjaan Utama dan Jenis Kelamin di Kabupaten Padang Pariaman, 2022 <i>Population 15 Years of Age and Over who Worked During The Previous Week by Main Employment Status and Gender in Padang Pariaman Regency, 2022.....</i>	134
3.2.4	Penduduk Berumur 15 Tahun Keatas Yang Bekerja Menurut Tingkat Pendidikan Yang Ditamatkan di Kabupaten Padang Pariaman, 2022 <i>Population at Age 15 Years and Older Working by Education in Padang Pariaman Regency, 2022</i>	135
3.2.5	Penduduk Menurut 15 Tahun Keatas Yang Bekerja Menurut Lapangan Usaha di Kabupaten Padang Pariaman, 2022 <i>Number of Population above 15 Years Old by Industrial Origin in Padang Pariaman Regency, 2022</i>	136
3.2.6	Tingkat Partisipasi Angkatan Kerja (TPAK) dan Tingkat Pengangguran Terbuka (TPT) Menurut Pendidikan Yang Ditamatkan di Kabupaten Padang Pariaman, 2022 <i>Labor Force Participation Rate (LFPR) and Unemployment Rate by Education in Padang Pariaman Regency, 2022</i>	137
3.2.7	Penduduk Berumur 15 tahun Ke Atas yang Bekerja Menurut Kelompok Umur dan Jenis Kelamin di Kabupaten Padang Pariaman, 2022 <i>Population Age of 15 Over Years by Age Group and Gender in Padang Pariaman Regency, 2022</i>	138
3.2.8	Jumlah Pencari kerja Menurut Pendidikan Ditamatkan dan Jenis Kelamin di Kabupaten Padang Pariaman, 2022 <i>The number of job seekers by Educational Attainment and Gender in Padang Pariaman Regency, 2022.....</i>	139

3.2.9	Penduduk Berumur 15 Tahun Ke Atas Yang Bekerja Menurut Jam Kerja Seminggu Yang Lalu di Kabupaten Padang Pariaman, 2022 <i>Population Aged 15 Years and Over Who Worked According to The Working Hours A Week Ago in Padang Pariaman Regency, 2022</i>	140
3.2.10	Banyaknya Pendaftaran, Penempatan dan Permintaan Tenaga Kerja Menurut Jenis Kelamin dan Bulan di Kabupaten Padang Pariaman, 2022 <i>Number of Register, Allocation, and Labour Force Demand by Gender and Month in Padang Pariaman Regency, 2022</i>	141
3.2.11	Banyaknya Pencari Kerja Menurut Jenis Kelamin, Kelompok Umur dan Jenis Penempatan di Kabupaten Padang Pariaman, 2022 <i>Number of Job Seekers by Gender, Age Group and Type of Placement in Padang Pariaman Regency, 2022</i>	144
3.2.12	Banyaknya Lowongan yang Belum / Sudah Dipenuhi dan Terdaftar Menurut Lapangan Usaha di Kabupaten Padang Pariaman, 2022 <i>Number of Unoccupied / Occupied and Registered Vacancies by Industrial Origin in Padang Pariaman Regency, 2022</i>	145
4.	SOSIAL DAN KESEJAHTERAAN/SOCIAL AND WELFARE.....	149
4.1	PENDIDIKAN/EDUCATION	175
4.1.1	Jumlah Sekolah, Guru, Murid dan Kelas pada Taman Kanak-Kanak (TK) menurut Kecamatan di Kabupaten Padang Pariaman, 2021/2022 dan 2022/2023 <i>Number of Schools, Teachers, Pupils and Classes At Kindergartens by Subdistricts in Padang Pariaman Regency, 2021/2022 dan 2022/2023</i>	175
4.1.2	Jumlah Sekolah, Guru, dan Murid Raudatul Athfal (RA) di Bawah Kementerian Agama Menurut Kecamatan di Kabupaten Padang Pariaman, 2021/2022 dan 2022/2023 <i>Number of Schools, Teachers, and Pupils in Raudatul Athfal (RA) Under The Ministry of Religious Affairs by Subdistrict in Padang Pariaman Regency, 2021/2022 dan 2022/2023</i>	179
4.1.3	Jumlah Sekolah, Guru, dan Murid Sekolah Dasar (SD) di Bawah Kementerian Pendidikan dan Kebudayaan menurut Kecamatan di Kabupaten Padang Pariaman, 2021/2022 dan 2022/2023 <i>Number of Schools, Teachers, and Pupils in Primary Schools Under The Ministry of Education and Culture by Subdistricts in Padang Pariaman Regency, 2021/2022 dan 2022/2023</i>	180

4.1.4	Jumlah Sekolah, Guru, dan Murid Madrasah Ibtidaiyah (MI) di Bawah Kementerian Agama Menurut Kecamatan di Kabupaten Padang Pariaman, 2021/2022 dan 2022/2023 <i>Number of Schools, Teachers, and Pupils in Madrasah Ibtidaiyah (MI) Under The Ministry of Religious Affairs by Subdistrict in Padang Pariaman Regency, 2021/2022 dan 2022/2023.....</i>	183
4.1.5	Jumlah Sekolah, Guru, dan Murid Sekolah Menengah Pertama (SMP) menurut Kecamatan di Kabupaten Padang Pariaman, 2021/2022 dan 2022/2023 <i>Number of Schools, Teachers, and Pupils in Junior High Schools by Subdistricts in Padang Pariaman Regency, 2021/2022 dan 2022/2023</i>	186
4.1.6	Jumlah Sekolah, Guru dan Murid Pada Madrasah Tsanawiyah (MTs) Menurut Kecamatan di Kabupaten Padang Pariaman, 2021/2022 dan 2022/2023 <i>Number of Schools, Teachers and Pupils At Madrasah Tsanawiyah (MTs) by Subdistricts in Padang Pariaman Regency, 2021/2022 and 2022/2023</i>	189
4.1.7	Jumlah Sekolah, Guru dan Murid Pada Sekolah Menengah Atas (SMA) Menurut Kecamatan di Kabupaten Padang Pariaman, 2021/2022 dan 2022/2023 <i>Number of Schools, Teachers and Pupils At Senior High School by Subdistricts in Padang Pariaman Regency, 2021/2022 and 2022/2023</i>	192
4.1.8	Jumlah Sekolah, Guru, dan Murid Sekolah Menengah Kejuruan (SMK) Menurut Kecamatan di Kabupaten Padang Pariaman, 2021/2022 dan 2022/2023 <i>Number of Schools, Teachers, and Pupils at Vocational Secondary School (SMK) by Subdistricts in Padang Pariaman Regency, 2021/2022 and 2022/2023.....</i>	195
4.1.9	Jumlah Sekolah, Guru, dan Murid Pada Madrasah Aliyah (MA) Menurut Kecamatan di Kabupaten Padang Pariaman, 2021/2022 dan 2022/2023 <i>Number of School, Teachers, and Pupils At Madrasah Aliyah (MA) by Subdistricts in Padang Pariaman Regency, 2021/2022 and 2022/2023</i>	198
4.1.10	Jumlah Desa Yang Memiliki Fasilitas Sekolah Menurut Kecamatan di Kabupaten Padang Pariaman, 2019, 2020, dan 2021 <i>Number of Villages Having Educational Facilities by Subdistricts in Padang Pariaman Regency, 2019, 2020, and 2021.....</i>	201
4.1.11	Angka Partisipasi Murni (APM) dan Angka Partisipasi Kasar (APK) Menurut Jenjang Pendidikan di Kabupaten Padang Pariaman, 2021-2022 <i>Net Enrolment Rate and Gross Enrolment Rate by Educational Level in Padang Pariaman Regency, 2021-2022.....</i>	204

4.1.12	<p>Persentase Penduduk Berumur 15 Tahun ke Atas yang Melek Huruf Menurut Kelompok Umur di Kabupaten Padang Pariaman, 2021-2022 <i>Percentage of Literate People Aged 15 Years and Over by Age Group in Padang Pariaman Regency, 2021-2022</i>.....</p>	205
4.1.13	<p>Persentase Penduduk Berumur 15 Tahun Ke Atas Menurut Pendidikan Tertinggi yang Ditamatkan dan Jenis Kelamin di Kabupaten Padang Pariaman, 2022 <i>Percentage Of Population 15 Years and Over by Educational Attainment and Gender in Padang Pariaman Regency, 2022</i>.....</p>	206
4.1.14	<p>Angka Partisipasi Sekolah (APS) Menurut Kelompok Umur di Kabupaten Padang Pariaman, 2018-2022 <i>School Participation Rates by Group Age in Padang Pariaman Regency, 2018 – 2022</i>.....</p>	207
4.1.15	<p>Persentase Penduduk Usia 7–24 Tahun Menurut Jenis Kelamin, Kelompok Umur Sekolah dan Partisipasi Sekolah di Kabupaten Padang Pariaman, 2022 <i>Percentage of Population Aged 7-24 Years by Gender, Age Group and School Participation in Padang Pariaman Regency, 2022</i>.....</p>	208
4.1.16	<p>Jumlah Pendidikan Anak Usia Dini (PAUD) Non Formal Menurut Lembaga, Murid dan Guru di Kabupaten Padang Pariaman, 2021/2022 dan 2022/2023 <i>Number of Institutions, Pupils and Teachers at Early Age Education in Padang Pariaman Regency, 2021/2022 and 2022/2023</i>.....</p>	209
4.1.17	<p>Jumlah Sekolah, Guru dan Murid pada Sekolah Luar Biasa (SLB) Menurut Kecamatan di Kabupaten Padang Pariaman, 2021/2022 dan 2022/2023 <i>Number of Schools, Teachers and Pupils at Special Schools (SLB) by Subdistricts in Padang Pariaman Regency, 2021/2022 and 2022/2023</i>.....</p>	212
4.1.18	<p>Jumlah Rombel, Kelas, Laboratorium, dan Perpustakaan Sekolah Luar Biasa (SLB) Menurut Kecamatan di Kabupaten Padang Pariaman, 2022/2023 <i>Number of Study Groups, Classes, Laboratories and Libraries in Special School (SLB) by Subdistricts in Padang Pariaman Regency, 2022/2023</i>.....</p>	215
4.1.19	<p>Jumlah Rombel, Kelas, Laboratorium, dan Perpustakaan Sekolah Dasar (SD) Menurut Kecamatan di Kabupaten Padang Pariaman, 2022/2023 . <i>Number of Study Groups, Classes, Laboratories and Libraries at Elementary School by Subdistricts in Padang Pariaman Regency, 2022/2023</i>.....</p>	217

4.1.20	Jumlah Rombel, Kelas, Laboratorium, dan Perpustakaan Madrasah Ibtidaiyah (MI) Menurut Kecamatan di Kabupaten Padang Pariaman, 2022/2023 <i>Number of Study Groups, Classes, Laboratories and Libraries at Madrasah Ibtidaiyah (MI) by Subdistricts in Padang Pariaman Regency, 2022/2023...</i>	219
4.1.21	Jumlah Rombel, Kelas, Laboratorium, dan Perpustakaan Sekolah Menengah Pertama (SMP) Menurut Kecamatan di Kabupaten Padang Pariaman, 2022/2023 <i>Number of Study Groups, Classes, Laboratories and Libraries at Junior High School (SMA) by Subdistricts in Padang Pariaman Regency, 2022/2023</i>	221
4.1.22	Jumlah Rombel, Kelas, Laboratorium, dan Perpustakaan Madrasah Tsanawiyah (Mts) Menurut Kecamatan di Kabupaten Padang Pariaman, 2022/2023 <i>Number of Study Groups, Classes, Laboratories and Libraries at Madrasah Tsanawiyah (Mts) by Subdistricts in Padang Pariaman Regency, 2022/2023</i>	223
4.1.23	Jumlah Rombel, Kelas, Laboratorium, dan Perpustakaan Sekolah Menengah Atas (SMA) Menurut Kecamatan di Kabupaten Padang Pariaman, 2022/2023 <i>Number of Study Groups, Classes, Laboratories and Libraries at Senior High School (SMA) Based on Subdistricts in Padang Pariaman Regency, 2022/2023.....</i>	225
4.1.24	Jumlah Rombel, Kelas, Laboratorium, dan Perpustakaan Sekolah Menengah Kejuruan (SMK) Menurut Kecamatan di Kabupaten Padang Pariaman, 2022/2023 <i>Number of Study Groups, Classes, Laboratories and Libraries at Vocational High School (SMK) by Subdistricts in Padang Pariaman Regency, 2022/2023</i>	227
4.1.25	Jumlah Rombel, Kelas, Laboratorium, dan Perpustakaan Madrasah Aliyah (MA) Menurut Kecamatan di Kabupaten Padang Pariaman, 2022/2023 <i>Number of Study Groups, Classes, Laboratories and Libraries at Madrasah Aliyah (MA) by Subdistricts in Padang Pariaman Regency, 2022/2023</i>	229
4.1.26	Banyaknya Gedung, Mahasiswa, Dosen, Kelas dan Ruang Kelas Pada Perguruan Tinggi Swasta di Kabupaten Padang Pariaman, 2022/2023 <i>Number Of Building, Students, Lectures, Classes and Classroom at Private Unebersity in Padang Pariaman Regency, 2022/2023</i>	231

4.2	KESEHATAN/HEALTH	233
4.2.1	Jumlah Desa Yang Memiliki Sarana Kesehatan Menurut Kecamatan di Kabupaten Padang Pariaman, 2019, 2020 dan 2021 <i>Number of Villages Having Health Facilities by Subdistricts in Padang Pariaman Regency, 2019, 2020 and 2021.....</i>	233
4.2.2	Jumlah Tenaga Kesehatan Menurut Kecamatan di Kabupaten Padang Pariaman, 2021-2022 <i>Number of Health Personnel by Subdistricts in Padang Pariaman Regency, 2021-2022.....</i>	236
4.2.3	Persentase Penduduk yang Memiliki Keluhan Kesehatan Selama Sebulan Terakhir Menurut Kabupaten/Kota di Provinsi Sumatera Barat (Ribu Jiwa), 2018 - 2022 <i>Percentage of People Who Had Health Complaint During a Month Prior to The Survey by Regency/Municipality in Sumatera Barat Province (Thousand People), 2018 - 2022.....</i>	241
4.2.4	Jumlah Fasilitas Kesehatan Menurut Kecamatan di Kabupaten Padang Pariaman, 2021-2022 <i>Number of Health Facilities by Subdistricts in Padang Pariaman Regency, 2021-2022.....</i>	242
4.2.5	Jumlah Kasus dan Angka Penemuan Kasus TB PARU BTA + Menurut Kecamatan di Kabupaten Padang Pariaman, 2022 <i>Number of Cases and Numbers of TB Lung BTA+ According to Subdistricts in Padang Pariaman Regency, 2022.....</i>	245
4.2.6	Jumlah Kasus 10 Penyakit Terbanyak di Kabupaten Padang Pariaman, 2022 <i>Number of Cases of the 10 Most Diseases in Padang Pariaman Regency, 2022</i>	246
4.2.7	Penderita Rawat Inap di Rumah Sakit Umum di Kabupaten Padang Pariaman, 2022 <i>Trend of Patient at Public Hospital in Padang Pariaman Regency, 2022.....</i>	247
4.2.8	Jumlah Pengunjung Rawat Jalan dan Rata-Rata Kunjungan per Hari di RSUD Kabupaten Padang Pariaman, 2022 <i>Number of Attendances and Average Attendances by a Day at Public Hospital of Pariaman in Padang Pariaman Regency, 2022</i>	248
4.2.9	Perkembangan Pengunjung Rawat Jalan di Rumah Sakit Umum Padang Pariaman, 2018 - 2022 <i>Trend of Attendance at Public Hospital of Padang Pariaman Regency, 2018 - 2022</i>	249

4.2.10	Jumlah Klinik KB dan Pencapaian Akseptor KB Baru per Mix Kontrasepsi di Kabupaten Padang Pariaman, 2022 <i>Number of Clinic and Realization of New Acceptor of Family Planning in Padang Pariaman Regency, 2022.....</i>	250
4.2.11	Pencapaian Peserta KB Aktif per Mix Kontrasepsi di Kabupaten Padang Pariaman, 2022 <i>Realization of Active Acceptor of Family Planning by Contraception in Padang Pariaman Regency, 2022.....</i>	252
4.2.12	Jumlah Kelahiran dan Kematian Menurut Kecamatan di Kabupaten Padang Pariaman, 2022 <i>Number of Abortions and Maternal Death at Child Births by Subdistricts in Padang Pariaman Regency, 2022.....</i>	254
4.2.13	Jumlah Kematian Ibu Menurut Kecamatan di Kabupaten Padang Pariaman, 2022 <i>Maternal Mortality Rate by Subdistricts in Padang Pariaman Regency, 2022</i>	255
4.2.14	Jumlah Imunisasi Bayi Menurut Jenis dan Kecamatan di Kabupaten Padang Pariaman, 2022 <i>Number of Immunization Child By Kind and Subdistricts in Padang Pariaman Regency, 2022</i>	256
4.2.15	Jumlah Peserta Jaminan Kesehatan Nasional (JKN-KIS) Menurut Kecamatan dan Hak Kelas Rawatan di Kabupaten Padang Pariaman, 2022 <i>Number of Participants in the National Health Insurance (JKN-KIS) by Subdistricts and Right Class Treatment in Padang Pariaman Regency, 2022</i>	258
4.2.16	Jumlah Peserta Jaminan Kesehatan Nasional (JKN-KIS) Menurut Segmen Penerima Bantuan Iuran (PBI) dan Non PBI dan Kecamatan di Kabupaten Padang Pariaman, 2022 <i>Number of Participants in National Health Insurance (JKN-KIS) by Contribution Assistance Recipient (PBI) and Non-PBI Segments and Subdistricts in Padang Pariaman Regency, 2022</i>	259
4.3	AGAMA DAN SOSIAL LAINNYA/RELIGION AND OTHER SOCIAL AFFAIRS	260
4.3.1	Jumlah Penduduk Menurut Agama dan Kecamatan di Kabupaten Padang Pariaman, 2022 <i>Number of Population by Religion and Subdistricts in Padang Pariaman Regency, 2022.....</i>	260
4.3.2	Jumlah Penduduk Menurut Agama dan Jenis Kelamin di Kabupaten	

	Padang Pariaman, 2022 <i>Number of Population by Religion and Gender in Padang Pariaman Regency, 2022</i>	262
4.3.3	Jumlah Tempat Peribadatan Menurut Agama di Kabupaten Padang Pariaman, 2022 <i>Number of Prayer Houses by Religion in Padang Pariaman Regency, 2022</i>	263
4.3.4	Banyaknya Pemuka Agama Menurut Kecamatan di Kabupaten Padang Pariaman, 2022 <i>Number of Religionist by Subdistricts in Padang Pariaman Regency, 2022</i>	265
4.3.5	Jumlah Ternak Qurban Hari Raya Idul Adha Menurut Kecamatan di Kabupaten Padang Pariaman, 2022 <i>Number of Registered Slaughtered Cattle for Islamic Day Celebration by Subdistricts in Padang Pariaman Regency, 2022</i>	266
4.3.6	Banyaknya Calon Jemaah Haji Menurut Jenis Kelamin di Kabupaten Padang Pariaman, 2022 <i>Number of Moslem Pilgrims by Gender in Padang Pariaman Regency, 2022</i>	268
4.3.7	Banyaknya Calon Jemaah Haji Menurut Kelompok Umur di Kabupaten Padang Pariaman, 2022 <i>Number of Moslem Pilgrims by Age Group in Padang Pariaman Regency, 2022</i>	269
4.3.8	Banyaknya Calon Jemaah Haji Menurut Pendidikan dan Kecamatan di Kabupaten Padang Pariaman, 2022 <i>Number of Moslem Pilgrims by Education and Subdistricts in Padang Pariaman Regency, 2022</i>	270
4.3.9	Banyaknya Pembinaan Rohani Remaja Menurut Kecamatan di Kabupaten Padang Pariaman, 2022 <i>Number of Religious Education for Teenager by Subdistricts in Padang Pariaman Regency, 2022</i>	271
4.3.10	Jumlah Perkara Isbat Nikah, Cerai Talak, Cerai Gugat, yang dikabulkan Menurut Bulan di Kabupaten Padang Pariaman, 2022 <i>Number of Isbat Marriage, Talaq Divorce, Judicial Divorce by Months in Padang Pariaman Regency, 2022</i>	272
4.3.11	Jumlah Desa yang Mengalami Bencana Alam Menurut Kecamatan di Kabupaten Padang Pariaman, 2019, 2020 dan 2021 <i>Number of Villages That Had Natural Disaster by Subdistricts in Padang Pariaman Regency, 2019, 2020 dan 2021</i>	273
4.3.12	Bencana Alam Yang Terjadi Menurut Kecamatan di Kabupaten Padang Pariaman, 2022	

	<i>Number of Natural Disaster by Subdistricts in Padang Pariaman Regency, 2022</i>	275
4.3.13	Banyaknya Kejadian/Bencana dan Kerusakan Akibat Bencana Menurut Jenis Bencana di Kabupaten Padang Pariaman, 2022 <i>Number of Event/Disaster and Damage Caused Disaster by Type Disaster in Padang Pariaman Regency, 2022</i>	277
4.3.14	Banyaknya Kejadian/Bencana dan Taksiran Kerugian Akibat Bencana Menurut Jenis Bencana di Kabupaten Padang Pariaman, 2022 <i>Number of Event/Disaster and Damage Caused Disaster by Type Disaster in Padang Pariaman Regency, 2022</i>	280
4.3.15	Jumlah Penerima Program Keluarga Harapan (PKH) dan Anggaran Bantuan Menurut Kecamatan di Kabupaten Padang Pariaman, 2022 <i>Number of Recipients Indonesian Conditional Cash Transfer Programme and Aid Budget by Subdistricts in Padang Pariaman Regency, 2022</i>	281
4.3.16	Pembinaan Partisipasi Sosial Masyarakat Menurut Kecamatan di Kabupaten Padang Pariaman, 2022 <i>Establishment of Public Social Participation by Subdistricts in Padang Pariaman Regency, 2022</i>	282
4.3.17	Pembinaan dan Rehabilitasi Sosial Masyarakat Menurut Kecamatan di Kabupaten Padang Pariaman, 2022 <i>Social Establishment and Rehabilitation of Public Social by Subdistricts in Padang Pariaman Regency, 2022</i>	283
4.3.18	Pembinaan Karang Taruna Menurut Kecamatan di Kabupaten Padang Pariaman, 2022 <i>Neighborhood Youth Associates Establishments by Subdistricts in Padang Pariaman Regency, 2022</i>	285
4.4	KRIMINALITAS/CRIME	286
4.4.1	Jumlah Tindak Pidana Menurut Kepolisian Resort di Kabupaten Padang Pariaman, 2018 - 2022 <i>Number of Reported Criminal Cases by District Police Office in Padang Pariaman Regency, 2018 - 2022</i>	286
4.4.2	Persentase Penyelesaian Tindak Pidana Menurut Kepolisian Resort di Kabupaten Padang Pariaman, 2018 - 2022 <i>Percentage of Crime Clearance Rate by District Pollice Office in Padang Pariaman Regency, 2018 - 2022</i>	287

4.4.3	Banyaknya Pra Penuntutan, Perkara dan Tahanan Pidana Umum dan Khusus di Kabupaten Padang Pariaman, 2021 - 2022 <i>Number of Pre-Presecution Cases and Arrested at Public Attorney in Padang Pariaman Regency, 2021 - 2022</i>	288
4.4.4	Penyuluhan Hukum dan Program Pembinaan Masyarakat Taat Hukum (Binmatkum) di Kabupaten Padang Pariaman, 2010 - 2022 <i>Law Illumination and Program Of Public Education to Obeted The Law in Padang Pariaman Regency, 2010 - 2022</i>	289
4.4.5	Banyaknya Pelaksanaan Penyuluhan Hukum Kepada Masyarakat Menurut Kecamatan di Kabupaten Padang Pariaman, 2018 - 2022 <i>Number of Law Illumination To Public By Subdistricts in Padang Pariaman Regency, 2018 - 2022</i>	290
4.4.6	Banyaknya Sosialisasi Produk Hukum Daerah Kepada Masyarakat Menurut Kecamatan di Kabupaten Padang Pariaman, 2018 - 2022 <i>Number of Law Socialitation to Public by Subdistricts in Padang Pariaman Regency, 2018 - 2022</i>	291
4.4.7	Banyaknya Peraturan Daerah dan Surat Keputusan yang Dikeluarkan Pemerintah Daerah Kabupaten Padang Pariaman, 2018 - 2022 <i>Number of Regencial Rule and Decision Letter Published by Padang Pariaman Government in Padang Pariaman Regency, 2018 - 2022</i>	292
4.4.8	Jumlah Kecelakaan Lalu Lintas per Bulan Pada Wilayah Polres Padang Pariaman di Kabupaten Padang Pariaman, 2022 <i>Number of Traffic Accident by Month in Padang Pariaman Police Resort Area in Padang Pariaman Regency, 2022</i>	293
4.4.9	Banyaknya Kasus Kriminalitas dan Gangguan di Kabupaten Padang Pariaman, 2022 <i>Number of Crimes and Chaos at First Half in Padang Pariaman Regency, 2022</i>	294
4.4.10	Banyaknya Kasus Kriminalitas dan Gangguan yang Diselesaikan di Kabupaten Padang Pariaman, 2022 <i>Number of Crimes and Chaos at Second Half Year in Padang Pariaman Regency, 2022</i>	312
4.4.11	Pelaksanaan Perizinan Yang Diberikan Melalui Kantor Bupati Padang Pariaman, 2018 - 2022 <i>Number of License Given From Regent of Padang Pariaman Regency, 2018 - 2022</i>	330
4.4.12	Jumlah Penghuni LAPAS Menurut Lama Hukuman di Kabupaten Padang Pariaman, 2022	

	Halaman Page
<i>Number of LAPAS Occupant by Length of Sentence in Padang Pariaman Regency, 2022</i>	331
4.4.13 Jumlah Orang Terpidana Menurut Jenis Kegiatan Pelanggaran, 2022 <i>Number of People Convicted by Type of Activity Violation, 2022</i>	332
4.4.14 Jumlah Penghuni LAPAS (khusus narapidana) Terpidana Baru Menurut Asal Daerah di Kabupaten Padang Pariaman, 2022 <i>Number of Prisoners for New Convicts According to Regional Origin in Padang Pariaman Regency, 2018 - 2022</i>	336
4.4.15 Jumlah Perkara Pidana dan Perdata yang Masuk dan Diputuskan di Pengadilan Negeri Pariaman, 2018 – 2022 <i>Number of Criminal and Civil Cases at Public Court of Padang Pariaman Regency, 2018 - 2022</i>	337
4.5 KEMISKINAN/POVERTY	338
4.5.1 Garis Kemiskinan, Jumlah, dan Persentase Penduduk Miskin di Kabupaten Padang Pariaman, 2010 - 2022 <i>Poverty Line, Number, and Percentage of Poor People in Padang Pariaman Regency, 2010 - 2022</i>	338
4.5.2 Indeks Kedalaman Kemiskinan (P1) dan Indeks Keparahan Kemiskinan (P2) di Kabupaten Padang Pariaman, 2010 - 2022 <i>Poverty Gap Index (P1) and Poverty Severity Index (P2) in Padang Pariaman Regency, 2010 - 2022</i>	339
5. PERTANIAN, PERTENAKAN, DAN PERIKANAN AGRICULTURE, LIVESTOCK AND FISHERY	341
5.1 TANAMAN PANGAN/FOOD CROPS	361
5.1.1 Luas Panen, Produksi, dan Produktivitas Padi Menurut Kecamatan di Kabupaten Padang Pariaman (ha), 2022 <i>Harvested Area, Production, and Productivity of Paddy by Subdistricts in Padang Pariaman Regency (ha), 2022</i>	361
5.1.2 Poduksi Jagung dan Kedelai Menurut Kecamatan di Kabupaten Padang Pariaman (ha), 2022 <i>Production of Maize and Soybeans by Subdistricts in Padang Pariaman Regency (ha), 2022</i>	362

5.1.3	Luas Lahan Tegal/Kebun, Ladang/Huma, dan Lahan yang Sementara Tidak Diusahakan Menurut Kecamatan di Kabupaten Padang Pariaman (ha), 2022 <i>Area of Dry Field/Garden, Shifting Cultivation Land, and Temporarily Unused Land by Subdistricts in Padang Pariaman Regency (ha), 2022.....</i>	363
5.1.4	Luas Lahan Sawah Menurut Kecamatan dan Jenis Pengairan di Kabupaten Padang Pariaman (ha), 2022 <i>Area of Wetland by Subdistricts and Type of Irrigation in Padang Pariaman Regency (ha), 2022.....</i>	364
5.1.5	Luas Lahan Sawah dan Bukan Sawah Menurut Kecamatan di Kabupaten Padang Pariaman (ha), 2022 <i>Area of Wet Land and Dry Land by Subdistricts in Padang Pariaman Regency (ha), 2022.....</i>	365
5.1.6	Luas Lahan Sawah dan Bukan Sawah Menurut Kecamatan di Kabupaten Padang Pariaman (ha), 2022 <i>Area of Wet Land and Dry Land by Subdistricts in Padang Pariaman Regency (ha), 2022.....</i>	366
5.1.7	Luas Lahan Sawah dan Bukan Sawah Menurut Kecamatan di Kabupaten Padang Pariaman (ha), 2022 <i>Area of Wet Land and Dry Land by Subdistricts in Padang Pariaman Regency (ha), 2022.....</i>	367
5.1.8	Luas Tanam, Luas Panen, Produksi, dan Rata – Rata Produksi Padi Sawah Menurut Kecamatan di Kabupaten Padang Pariaman, 2022 <i>Planted Area, Harvested Area, Production, and Average Production of Wet Land Paddy by Subdistricts in Padang Pariaman Regency, 2022.....</i>	368
5.1.9	Luas Tanam, Luas Panen, Produksi, dan Rata – Rata Produksi jagung Menurut Kecamatan di Kabupaten Padang Pariaman, 2022 <i>Planted Area, Harvested Area, Production, and Average Production of Maize by Subdistricts In Padang Pariaman Regency, 2022.....</i>	369
5.1.10	Luas Tanam, Luas Panen, Produksi, dan Rata – Rata Produksi Ubi Kayu Menurut Kecamatan di Kabupaten Padang Pariaman , 2022 <i>Planted Area, Harvested Area, Production, and Average Production of cassava by Subdistricts in Padang Pariaman Regency, 2022.....</i>	370
5.1.11	Luas Tanam, Luas Panen, Produksi, dan Rata-Rata Produksi Kacang Kedelai Menurut Kecamatan di Kabupaten Padang Pariaman , 2022 <i>Planted Area, Harvested Area, Production, and Average Production of Saya Beans by Subdistricts in Padang Pariaman Regency, 2022.....</i>	371

5.1.12	Luas Tanam, Luas Panen, Produksi, dan Rata-Rata Produksi Kacang Hijau Menurut Kecamatan di Kabupaten Padang Pariaman, 2022 <i>Planted Area, Harvested Area, Production, and Average Production of Green Peanuts by Subdistricts in Padang Pariaman Regency, 2022</i>	372
5.1.13	Luas Tanam, Luas Panen, Produksi, dan Rata-Rata Produksi Kacang Tanah Menurut Kecamatan di Kabupaten Padang Pariaman, 2022 <i>Planted Area, Harvested Area, Production, and Average Production of Peanuts by Subdistricts in Padang Pariaman Regency, 2022</i>	373
5.1.14	Banyaknya Mesin Pengolahan Tanah di Kabupaten Padang Pariaman, 2022 <i>Number of Land Processing Machine in Padang Pariaman Regency, 2022</i>	374
5.1.15	Banyaknya Mesin Pengolah Gabah Menurut Kecamatan di Kabupaten Padang Pariaman, 2022 <i>Number of Paddy Processor by Subdistricts in Padang Pariaman Regency, 2022</i>	375
5.1.16	Banyaknya Mesin Pengolahan Jagung Menurut Kecamatan di Kabupaten Padang Pariaman, 2022 <i>Number of Maize Processing Equipments by Subdistricts in Padang Pariaman Regency, 2022</i>	376
5.1.17	Banyaknya Mesin Pengolah Ubi Kayu Menurut Kecamatan dan Jenis Mesin di Kabupaten Padang Pariaman, 2022 <i>Number of Cassava Processing Machine by Subdistricts and Type of Machine in Padang Pariaman Regency, 2022</i>	377
5.2	HORTIKULTURA/HORTICULTURE	378
5.2.1	Luas Panen Tanaman Sayuran Menurut Jenis Sayuran di Kabupaten Padang Pariaman (ha), 2021-2022 <i>Harvested Area of Vegetables by Kind of Plant in Padang Pariaman Regency (ha), 2021-2022</i>	378
5.2.2	Produksi Panen Tanaman Sayuran Menurut Kecamatan di Kabupaten Padang Pariaman (ton), 2021-2022 <i>Production of Vegetables by Subdistricts and Kind of Plant in Padang Pariaman Regency (ton), 2021-2022</i>	381
5.2.3	Luas Panen Tanaman Sayuran dan Buah-buahan Semusim Menurut Jenis Tanaman di Kabupaten Padang Pariaman, 2019-2022 <i>Harvested Area of Vegetables by Subdistricts and Kind of Plant in Padang Pariaman Regency, 2019-2022</i>	384

5.2.4	Produksi Tanaman Sayuran dan Buah-Buahan Semusim Menurut Jenis Tanaman di Kabupaten Padang Pariaman, 2019-2022 <i>Production of Seasonal Vegetables and Fruit by Kind of Plant in Padang Pariaman Regency, 2019-2022</i>	388
5.2.5	Luas Panen Tanaman Biofarma Menurut Kecamatan dan Jenis Tanaman di Kabupaten Padang Pariaman (m ²), 2021-2022 <i>Harvested Area of Medical Plants by Subdistricts and Kind of Plant in Padang Pariaman Regency (m²), 2021-2022</i>	392
5.2.6	Produksi Tanaman Biofarma Menurut Kecamatan dan Jenis Tanaman di Kabupaten Padang Pariaman (ton), 2021-2022 <i>Production of Medical Plants by Subdistricts and Kind of Plant in Padang Pariaman Regency (ton), 2021-2022</i>	394
5.2.7	Luas Panen Tanaman Biokafarma Menurut Jenis Tanaman di Kabupaten Padang Pariaman, 2019-2022 <i>Harvested Area of Medical Plants by Kind of Plant in Padang Pariaman Regency, 2019-2022</i>	396
5.2.8	Produksi Tanaman Biofarmaka Menurut Jenis Tanaman di Kabupaten Padang Pariaman (kg), 2019-2022 <i>Production of Medical Plants by Kind of Plant in Padang Pariaman Regency (kg), 2019-2022</i>	398
5.2.9	Luas Panen Tanaman Hias Menurut Kecamatan dan Jenis Tanaman di Kabupaten Padang Pariaman (m ²), 2021-2022 <i>Harvested Area of Ornamental Plants by Subdistricts and Kind of Plant in Padang Pariaman Regency (m²), 2021-2022</i>	399
5.2.10	Produksi Tanaman Hias Menurut Kecamatan dan Jenis Tanaman di Kabupaten Padang Pariaman (tangkai), 2021-2022 <i>Production of Ornamental Plants by Subdistricts and Kind of Plant in Padang Pariaman Regency (stalks), 2021-2022</i>	401
5.2.11	Luas Panen Tanaman Hias Menurut Jenis Tanaman di Kabupaten Padang Pariaman (m ²), 2019-2022 <i>Harvested Area of Ornamental Plants by Kind of Plant in Padang Pariaman Regency (m²), 2019-2022</i>	403
5.2.12	Produksi Panen Tanaman Hias Menurut Jenis Tanaman di Kabupaten Padang Pariaman (tangkai), 2019-2022 <i>Production of Ornamental Plants by Kind of Plant in Padang Pariaman Regency (stalks), 2019-2022</i>	404
5.2.13	Produksi Buah-Buahan Menurut Kecamatan dan Jenis Tanaman di Kabupaten Padang Pariaman (ton), 2021-2022	

	<i>Production of Fruits by Subdistricts and Kind of Plant in Padang Pariaman Regency (ton), 2021-2022</i>	405
5.2.14	Produksi Buah-Buahan dan Sayuran Tahunan Menurut Jenis Tanaman di Kabupaten Padang Pariaman, 2019-2022 <i>Production of Annual Fruits and VegeTables by Kind of Plant in Padang Pariaman Regency, 2019-2022</i>	408
5.2.15	Luas Tanam, Luas Panen, Produksi, dan Rata-Rata Produksi Cabai Merah menurut kecamatan di Kabupaten Padang Pariaman, 2022 <i>Planted Area, Harvested Area, Production, and Average Production Red Pepper by Subdistricts in Padang Pariaman Regency, 2022</i>	412
5.2.16	Luas Tanam, Luas Panen, dan Produksi Kacang Panjang Menurut Kecamatan di Kabupaten Padang Pariaman, 2022 <i>Planted Area, Harvested Area, and Production Cow Peas by Subdistricts in Padang Pariaman Regency, 2022</i>	413
5.2.17	Luas Tanam, Luas Panen, Produksi, dan Rata-Rata Produksi Terung Menurut Kecamatan di Kabupaten Padang Pariaman, 2022 <i>Planted Area, Harvested Area, Production, and Average Production of Egg Plant by Subdistricts in Padang Pariaman Regency, 2022</i>	414
5.2.18	Luas Tanam, Luas Panen, Produksi, dan Rata-Rata Produksi Ketimun Menurut Kecamatan di Kabupaten Padang Pariaman, 2022 <i>Planted Area, Harvested Area, Production, and Average Production Cucumber by Subdistricts in Padang Pariaman Regency, 2022</i>	415
5.2.19	Luas Tanam, Luas Panen, Produksi, dan Rata-Rata Produksi Bayam Menurut Kecamatan di Kabupaten Padang Pariaman, 2022 <i>Planted Area, Harvested Area, Production, and Average Production of Spinach by Subdistricts in Padang Pariaman Regency, 2022</i>	416
5.2.20	Luas Tanam, Luas Panen, Produksi, dan Rata-Rata Produksi Kangkung Menurut Kecamatan di Kabupaten Padang Pariaman, 2022 <i>Planted Area, Harvested Area, Production, and Average Production of Swamp by Subdistricts in Padang Pariaman Regency, 2022</i>	417
5.2.21	Jumlah Tanaman, Luas Areal, Jumlah Tanaman Menghasilkan, dan Produksi Mangga Menurut Kecamatan di Kabupaten Padang Pariaman, 2022 <i>Number of Plants, Planted Area, Harvested Plants, and Production of Mangoes by Subdistricts in Padang Pariaman Regency, 2022</i>	418
5.2.22	Jumlah Tanaman, Luas Areal, Jumlah Tanaman Menghasilkan, dan Produksi Durian Menurut Kecamatan di Kabupaten Padang Pariaman, 2022	

	Halaman Page
	<i>Number of Plants, Planted Area, Harvested Plants, and Production of Durian by Subdistricts in Padang Pariaman Regency, 2022</i>
5.2.23	419
	<i>Number of Plants, Planted Area, Harvested Plants, and Production Orange by Subdistricts in Padang Pariaman Regency, 2022</i>
5.2.24	420
	<i>Number of Plants, Planted Area, Harvested Plants, and Production of Banana by Subdistricts in Padang Pariaman Regency, 2022</i>
5.2.25	421
	<i>Number of Plants, Planted Area, Harvested Plants, and Production of Papaya by Subdistricts in Padang Pariaman Regency, 2022</i>
5.2.26	422
	<i>Number of Plants, Planted Area, Harvested Plants, and Production Avocados by Subdistricts in Padang Pariaman Regency, 2022</i>
5.2.27	423
	<i>Planted Area, Harvested Plants, Production, and Average Production Of Water Melon by Subdistricts in Padang Pariaman Regency, 2022</i>
5.2.28	424
	<i>Number of Plants, Planted Area, Harvested Plants, and Production of Rambutan by Subdistricts in Padang Pariaman Regency, 2022</i>
5.2.29	425
	<i>Number of Plants, Planted Area, Harvested Plants, and Production of Lanson by Subdistricts in Padang Pariaman Regency, 2022</i>
5.2.30	426

	Pariaman, 2022 <i>Number of Plants, Planted Area, Harvested Plants, and Production of Rose Apples by Subdistricts in Padang Pariaman Regency, 2022.....</i>	427
5.2.31	Jumlah Tanaman, Luas Areal, Jumlah Tanaman Menghasilkan, dan Produksi Manggis Menurut Kecamatan di Kabupaten Padang Pariaman, 2022 <i>Number of Plants, Planted Area, Harvested Plants, and Production Manggooseen by Subdistricts in Padang Pariaman Regency, 2022</i>	428
5.2.32	Jumlah Tanaman, Luas Areal, Jumlah Tanaman Menghasilkan, dan Produksi Nangka Menurut Kecamatan di Kabupaten Padang Pariaman , 2022.. <i>Number of Plants, Planted Area, Harvested Plants, and Production Jackfruit by Subdistricts in Padang Pariaman Regency, 2022</i>	429
5.2.33	Jumlah Tanaman, Luas Areal, Jumlah Tanaman Menghasilkan, dan Produksi Melinjo Menurut Kecamatan di Kabupaten Padang Pariaman, 2022 <i>Number of Plants, Planted Area, Harvested Plants, and Production Melinjo by Subdistricts in Padang Pariaman Regency, 2022</i>	430
5.2.34	Jumlah Tanaman, Luas Areal, Jumlah Tanaman Menghasilkan, dan Produksi Nenas Menurut Kecamatan di Kabupaten Padang Pariaman, 2022 <i>Number of Plants, Planted Area, Harvested Plants, and Production Nanas by Subdistricts in Padang Pariaman Regency, 2022</i>	431
5.2.35	Jumlah Tanaman, Luas Areal, Jumlah Tanaman Menghasilkan, dan Produksi Sawo Menurut Kecamatan di Kabupaten Padang Pariaman, 2022 <i>Number of Plants, Planted Area, Harvested Plants, and Production Chicco by Subdistricts in Padang Pariaman Regency, 2022</i>	432
5.2.36	Jumlah Tanaman, Luas Areal, Jumlah Tanaman Menghasilkan, dan Produksi Buah Naga Menurut Kecamatan di Kabupaten Padang Pariaman, 2022 <i>Number of Plants, Planted Area, Harvested Plants and Production Dragon Fruit by Subdistricts in Padang Pariaman Regency, 2022</i>	433
5.2.37	Banyaknya Mesin Pemberantas Jasad Pengganggu Menurut Kecamatan di Kabupaten Padang Pariaman, 2022 <i>Number of Pest Control Machine by Subdistricts in Padang Pariaman Regency, 2022.....</i>	434

5.3	PERKEBUNAN/ESTATE CROPS.....	436
5.3.1	Luas Areal Tanaman Perkebunan Menurut Kecamatan dan Jenis Tanaman di Kabupaten Padang Pariaman (ha), 2021-2022 <i>Planted Area of Estate Crops by Subdistricts and Type of Crops in Padang Pariaman Regency (ha), 2021-2022.....</i>	436
5.3.2	Produksi Tanaman Perkebunan Menurut Kecamatan dan Jenis Tanaman di Kabupaten Padang Pariaman (ton), 2021-2022 <i>Production of Estate by Subdistricts and Type of Crops in Padang Pariaman Regency (ton), 2021-2022.....</i>	440
5.3.3	Luas Area dan Produksi Tanaman Kelapa Sawit Menurut Kecamatan di Kabupaten Padang Pariaman, 2022 <i>Planted Area and Production of Palm Plantation by Subdistricts in Padang Pariaman Regency, 2022</i>	444
5.3.4	Luas Area dan Produksi Tanaman Kelapa Menurut Kecamatan di Kabupaten Padang Pariaman, 2022 <i>Planted Area and Production of Smallholder Coconuts Plantation by Subdistricts in Padang Pariaman Regency, 2022</i>	445
5.3.5	Luas Area dan Produksi Tanaman Karet Menurut Kecamatan di Kabupaten Padang Pariaman, 2022 <i>Planted Area and Production of Smallholder Rubber Plantation by Subdistricts in Padang Pariaman Regency, 2022</i>	446
5.3.6	Luas Area dan Produksi Tanaman Kopi Menurut Kecamatan di Kabupaten Padang Pariaman, 2022 <i>Planted Area and Production of Smallholder Coffee Plantation by Subdistricts in Padang Pariaman Regency, 2022</i>	447
5.3.7	Luas Area dan Produksi Tanaman Kakao Menurut Kecamatan di Kabupaten Padang Pariaman, 2022 <i>Planted Area and Production of Smallholder Cacao Plantation by Subdistricts in Padang Pariaman Regency, 2022</i>	448
5.3.8	Luas Area dan Produksi Tanaman Kulit Manis Menurut Kecamatan di Kabupaten Padang Pariaman, 2022 <i>Planted Area and Production of Smallholder Cassiavera Plantation by Subdistricts in Padang Pariaman Regency, 2022</i>	449
5.3.9	Luas Area dan Produksi Tanaman Cengkeh Menurut Kecamatan di Kabupaten Padang Pariaman, 2022 <i>Planted Area and Production of Smallholder Clove Plantation by Subdistricts in Padang Pariaman Regency, 2022</i>	450

5.3.10	Luas Area dan Produksi Tanaman Pala Menurut Kecamatan di Kabupaten Padang Pariaman, 2022 <i>Planted Area and Production of Smallholder Nutmeg Plantation by Subdistricts in Padang Pariaman Regency, 2022</i>	451
5.3.11	Luas Area dan Produksi Tanaman Kapuk Menurut Kecamatan di Kabupaten Padang Pariaman, 2022 <i>Planted Area and Production of Smallholder Capok Plantation by Subdistricts in Padang Pariaman Regency, 2022</i>	452
5.3.12	Luas Area dan Produksi Tanaman Pinang Menurut Kecamatan di Kabupaten Padang Pariaman, 2022 <i>Planted Area and Production of Smallholder Pinang Plantation by Subdistricts in Padang Pariaman Regency, 2022</i>	453
5.3.13	Luas Area dan Produksi Tanaman Nilam Menurut Kecamatan di Kabupaten Padang Pariaman, 2022 <i>Planted Area and Production of Smallholder Nilam Plantation by Subdistricts in Padang Pariaman Regency, 2022</i>	454
5.3.14	Luas Area dan Produksi Tanaman Enau Menurut Kecamatan di Kabupaten Padang Pariaman, 2022 <i>Planted Area and Production of Smallholder Enau Plantation by Subdistricts in Padang Pariaman Regency, 2022</i>	455
5.3.15	Luas Area dan Produksi Tanaman Sagu Menurut Kecamatan di Kabupaten Padang Pariaman, 2022 <i>Planted Area and Production of Smallholder Sago Plantation by Subdistricts in Padang Pariaman Regency, 2022</i>	456
5.3.16	Luas Area dan Produksi Tanaman Merica Menurut Kecamatan di Kabupaten Padang Pariaman, 2022 <i>Planted Area and Production of Smallholder Pepper Plantation by Subdistricts in Padang Pariaman Regency, 2022</i>	457
5.3.17	Luas Area dan Produksi Tanaman Garda Menurut Kecamatan di Kabupaten Padang Pariaman, 2022 <i>Planted Area and Production of Smallholder Munggu Plantation by Subdistricts in Padang Pariaman Regency, 2022</i>	458
5.3.18	Luas Area dan Produksi Tanaman Gambir Menurut Kecamatan di Kabupaten Padang Pariaman, 2022 <i>Planted Area and Production of Smallholder Gambir Plantation by Subdistricts in Padang Pariaman Regency, 2022</i>	459

5.4	PERTERNAKAN/LIVESTOCK	460
5.4.1	Populasi Ternak dan Jenis Ternak Menurut Kecamatan di Kabupaten Padang Pariaman, 2022 <i>Livestock Population and Kind of Livestock by Subdistricts in Padang Pariaman Regency, 2022</i>	460
5.4.2	Populasi Unggas dan Jenis Unggas Menurut Kecamatan di Kabupaten Padang Pariaman, 2022 <i>Poultry Population and Kind of Poultry by Subdistricts in Padang Pariaman Regency, 2022</i>	462
5.4.3	Jumlah Ternak yang Dipotong dan Jenis Ternak Menurut Kecamatan di Kabupaten Padang Pariaman, 2022 <i>Livestock Slaughtered and Kind of Livestock by Subdistricts in Padang Pariaman Regency, 2022</i>	463
5.4.4	Jumlah Populasi dan Pematangan Sapi Menurut Kecamatan di Kabupaten Padang Pariaman, 2022 <i>Number of Registered Slaughtered Cow and Livestock Population by Subdistricts in Padang Pariaman Regency, 2022</i>	465
5.4.5	Jumlah Populasi dan Pematangan Kerbau Menurut Kecamatan di Kabupaten Padang Pariaman, 2022 <i>Number of Registered Slaughtered Buffalo and Livestock Population by Subdistricts in Padang Pariaman Regency, 2022</i>	466
5.4.6	Jumlah Populasi dan Pematangan Kuda Menurut Kecamatan di Kabupaten Padang Pariaman, 2022 <i>Number of Registered Slaughtered Horse and Livestock Population by Subdistricts in Padang Pariaman Regency, 2022</i>	467
5.4.7	Jumlah Populasi dan Pematangan Kambing Menurut Kecamatan di Kabupaten Padang Pariaman, 2022 <i>Number of Registered Slaughtered Goat and Livestock Population by Subdistricts in Padang Pariaman Regency, 2022</i>	468
5.4.8	Jumlah Populasi dan Pematangan Ayam Buras, Ayam Ras dan Itik di Kabupaten Padang Pariaman, 2022 <i>Number of Registered Slaughtered Poultry and Livestock Population by Subdistricts in Padang Pariaman Regency, 2022</i>	469
5.4.9	Jumlah Produksi Daging dan Kulit Sapi dan Kerbau Menurut Kecamatan di Kabupaten Padang Pariaman, 2022 <i>Meat Production of Cows and Buffaloes by Subdistricts in Padang Pariaman Regency, 2022</i>	471

5.4.10	Vaksinasi dan Pencegahan Penyakit Ternak Menurut Kecamatan di Kabupaten Padang Pariaman, 2022 <i>Vaccination and Prevention of Animal Disease by Subdistricts in Padang Pariaman Regency, 2022</i>	472
5.4.11	Jumlah Produksi Telur Ayam Buras, Ayam Ras dan Itik Menurut Kecamatan di Kabupaten Padang Pariaman, 2022 <i>Egg Production of Domestic Chicken, Broiler and Duck by Subdistricts in Padang Pariaman Regency, 2022</i>	474
5.4.12	Investasi Non Fasilitas Pada Sub Sektor Peternakan Sapi di Kabupaten Padang Pariaman, 2022 <i>Non Facility Investment At Cow Husbandry by Subdistricts in Padang Pariaman Regency, 2022</i>	475
5.4.13	Investasi Non Fasilitas pada Sub Sektor Peternakan Kerbau di Kabupaten Padang Pariaman, 2022 <i>Non Facility Investment of Buffalo Husbandry by Subdistricts in Padang Pariaman Regency, 2022</i>	476
5.4.14	Investasi Non Fasilitas Pada Sub. Sektor Peternakan Kuda di Kabupaten Padang Pariaman, 2022 <i>Non Facility Investment At Horse Husbandry by Subdistricts in Padang Pariaman Regency, 2022</i>	477
5.4.15	Investasi Non Fasilitas Pada Sub. Sektor Peternakan Kambing Menurut Kecamatan di Kabupaten Padang Pariaman, 2022 <i>Non Facility Investment at Goat Husbandry by Subdistricts in Padang Pariaman Regency, 2022</i>	478
5.4.16	Investasi Non Fasilitas Pada Sub. Sektor Peternakan Ayam Buras Menurut Kecamatan di Kabupaten Padang Pariaman, 2022 <i>Non Facility Investment at Domestic Chicken Husbandry by Subdistricts in Padang Pariaman Regency, 2022</i>	479
5.4.17	Investasi Non Fasilitas Pada Sub. Sektor Peternakan Ayam Ras Broiler Menurut Kecamatan di Kabupaten Padang Pariaman, 2022 <i>Non Facility Investment at Broiler Husbandry by Subdistricts in Padang Pariaman Regency, 2022</i>	480
5.4.18	Investasi Non Fasilitas Pada Sub. Sektor Peternakan Ayam Ras Petelur Menurut Kecamatan di Kabupaten Padang Pariaman, 2022 <i>Non Facility Investment at Laying Pullet Husbandry by Subdistricts in Padang Pariaman Regency, 2022</i>	481
5.4.19	Investasi Non Fasilitas Pada Subsektor Peternakan Itik Menurut Kecamatan di Kabupaten Padang Pariaman, 2022	

	<i>Non Facility Investment At Duck Husbandry by Subdistricts in Padang Pariaman Regency, 2022</i>	482
5.4.20	Jumlah Populasi Anjing, Kasus Gigitan dan Pasien yang Diantilisa Menurut Kecamatan di Kabupaten Padang Pariaman, 2022 <i>Population of Dogs, Number of Dog's Bite Cases and Number of Patient by Subdistricts in Padang Pariaman Regency, 2022</i>	483
5.5	PERIKANAN/FISHERY	484
5.5.1	Luas Perikanan, Titik Lokasi, Produksi dan Nilai Produksi Perairan Umum Menurut Kecamatan di Kabupaten Padang Pariaman, 2022 <i>Area, Location Point, Production and Production Value of Open Water Fish by Subdistricts in Padang Pariaman Regency, 2022</i>	484
5.5.2	Luas, Produksi dan Nilai Produksi Kolam Perikanan Rakyat Menurut Kecamatan di Kabupaten Padang Pariaman, 2022 <i>Area, Production and Production Value of Public Fishponds by Subdistricts in Padang Pariaman Regency, 2022</i>	485
5.5.3	Jumlah Alat Penangkaran Ikan Menurut Kecamatan di Kabupaten Padang Pariaman, 2022 <i>Number of Non Facility Investment at Laying Pullet Husbandry by Subdistricts in Padang Pariaman Regency, 2022</i>	486
5.5.4	Jumlah Nelayan Perikanan Laut Menurut Kecamatan di Kabupaten Padang Pariaman, 2022 <i>Number of Sea Fisherman by Subdistricts in Padang Pariaman Regency, 2022</i>	488
5.5.5	Produksi Ikan Laut Menurut Kecamatan di Kabupaten Padang Pariaman, 2022 <i>Production of Marine Fish by Subdistricts in Padang Pariaman Regency, 2022</i>	489
5.5.6	Sarana Penangkapan Ikan Laut Menurut Kecamatan di Kabupaten Padang Pariaman, 2022 <i>Number of Sea Fishing Boat by Subdistricts in Padang Pariaman Regency, 2022</i>	490
5.5.7	Produksi Ikan Laut Menurut Jenis Ikan di Kabupaten Padang Pariaman (ratus ton), 2022 <i>Production of Marine Fish by Kind of Fish in Padang Pariaman Regency (hundred tons), 2022</i>	491

6.	ENERGI, INDUSTRI, DAN LINGKUNGAN HIDUP/ENERGY, INDUSTRY AND ENVIRONMENT	495
6.1	LISTRIK/ELECTRICITY	505
6.1.1	Banyaknya Pelanggan Listrik Menurut Wilayah di Kabupaten Padang Pariaman, 2022 <i>Number of Electricity Customer by Regions in Padang Pariaman Regency, 2022</i>	505
6.1.2	Banyaknya Pelanggan Listrik Menurut Jenis Pemakaian di Kabupaten Padang Pariaman, 2022 <i>Number of Electricity Customer by Kind of Use in Padang Pariaman Regency, 2022.....</i>	506
6.2	AIR MINUM/DRINKING WATER	507
6.2.1	Jumlah Pelanggan dan Air yang Disalurkan Menurut Kecamatan di Kabupaten Padang Pariaman, 2022 <i>Number of Customers and Distributed Water by Subdistricts in Padang Pariaman Regency, 2022</i>	507
6.2.2	Jumlah Pelanggan dan Air yang Disalurkan Menurut Jenis Pelanggan di Kabupaten Padang Pariaman, 2022 <i>Number of Customers and Distributed Water by Kind Customer in Padang Pariaman Regency, 2022</i>	508
6.2.3	Jumlah Pelanggan Menurut Jenis Langganan dan Kecamatan di Kabupaten Padang Pariaman, 2022 <i>Number of Customer by Kind of Subscription type and Subdistricts in Padang Pariaman Regency, 2022.....</i>	509
6.2.4	Pemakaian Air Minum Menurut Jenis Langganan dan Kecamatan di Kabupaten Padang Pariaman (m ³), 2022 <i>Water Consumption by Kind of Subscription type and Subdistricts in Padang pariaman Regency (m³), 2022.....</i>	511
6.2.5	Produksi, Distribusi, dan Penjualan Air Minum Menurut Kecamatan di Kabupaten Padang Pariaman (m ³), 2022 <i>Production, Distribution, and Salling of Water by Subdistricts in Padang Pariaman Regency (m³), 2022</i>	513
6.2.6	Produksi, Distribusi dan Penjualan Air Minum Menurut Bulan di Kabupaten Padang Pariaman (m ³), 2022 <i>Production, Distribution and Selling of Water by Month in Padang Pariaman Regency (m³), 2022</i>	514

6.2.7	Kapasitas Produksi Air Minum PDAM Menurut Bulan di Kabupaten Padang Pariaman (m ³), 2022 <i>Water Production Capacity by Month in Padang Pariaman Regency (m³), 2022</i>	515
6.2.8	Jenis Sumber Air Minum Menurut Kecamatan di Kabupaten Padang Pariaman, 2022 <i>Kind of Water Source by Subdistricts in Padang Pariaman Regency, 2022.</i>	516
6.3	INDUSTRI/INDUSTRY	517
6.3.1	Industri Kecil dan Menengah (IKM) Menurut Kecamatan di Kabupaten Padang Pariaman, 2022 <i>Small and Medium Industry (SMI) by Subdistricts in Padang Pariaman Regency, 2022</i>	517
6.3.2	Industri Kecil dan Menengah Menurut Klasifikasi Baku Lapangan Usaha Indonesia (KBLI) Kabupaten Padang Pariaman, 2022 <i>Small and Medium Industry According to the Standard Classification of Indonesian Business Field (KBLI) of Padang Pariaman Regency, 2022</i>	518
6.4	LINGKUNGAN HIDUP/ENVIRONMENT	526
6.4.1	Jumlah Kegiatan/Usaha Yang Memiliki AMDAL Berdasarkan Jenis Konstruksi di Kabupaten Padang Pariaman, 2022 <i>Number of Activity/Business Which Have AMDAL by Kind of Construction in Padang Pariaman Regency, 2022</i>	526
6.4.2	Jumlah Kegiatan/Usaha yang Memiliki UKL/UPL Berdasarkan Jenis Industri di Kabupaten Padang Pariaman, 2022 <i>Number of Activity/Bussines which Have UKL/UPL by Kind of Industries in Padang Pariaman Regency, 2022</i>	527
6.4.3	Jumlah Kegiatan/Usaha Yang Memiliki UKL/UPL Berdasarkan Jenis Konstruksi di Kabupaten Padang Pariaman, 2022 <i>Number of Activity/Business Which Have UKL/UPL by Kind of Construction in Padang Pariaman regency, 2022</i>	528
6.4.4	Jumlah Izin Mendirikan Bangunan (IMB) di Kabupaten Padang Pariaman, 2022 <i>Number of Building Permit (IMB) in Padang Pariaman Regency, 2022</i>	529
6.4.5	Jumlah Penerbitan Ijin Usaha Jasa Konstruksi Kabupaten Padang Pariaman, 2022	

<i>Number of Issuance of Construction Service Business License of Padang Pariaman Regency, 2022</i>	530
---	-----

7. PARIWISATA, TRANSPORTASI, KOMUNIKASI, HARGA DAN PERDAGANGAN	531
7.1 Jumlah Hotel dan Penginapan Menurut Kecamatan di Kabupaten Padang Pariaman, 2022 <i>Number of Hotels and Inns by Subdistricts in Padang Pariaman Regency, 2022</i>	539
7.2 Jumlah Kamar dan Tempat Tidur Pada Hotel dan Penginapan di Kabupaten Padang Pariaman, 2022 <i>Number of Rooms and Beds at Hotel and lin in Padang Pariaman Regency, 2022</i>	540
7.3 Jumlah Akomodasi Hotel Menurut Kecamatan di Kabupaten Padang Pariaman, 2021 dan 2022 <i>Number of Hotel Accomodations by Subdistrict in Padang Pariaman Regency, 2021 and 2022</i>	541
7.4 Jumlah Rumah Makan/Restoran Menurut Kecamatan di Kabupaten Padang Pariaman, 2022 <i>Number of Restaurants by sub Districts in Padang Pariaman Regency, 2022</i>	542
7.5 Jumlah Objek Pariwisata Menurut Jenis Objek Wisata dan Kecamatan di Kabupaten Padang Pariaman, 2022 <i>Number of Tourism Object by Type of Tourism and Sub District in Padang Pariaman Regency, 2022</i>	543
7.6 Potensi dan Penyebaran Objek Wisata Menurut Jenisnya di Kabupaten Padang Pariaman, 2022 <i>Potency and Tourism Object Location by Type of Tourism and Subdistricts in Padang Pariaman Regency, 2022</i>	544
7.7 Jarak Menuju Objek Wisata dari Bandara Internasional Minangkabau di Kabupaten Padang Pariaman, 2022 <i>Potency and Tourism Object Location in Padang Pariaman Regency, 2022</i>	552
7.8 Kunjungan Wisata Domestik dan Manca Negara di Kabupaten Padang Pariaman, 1999 - 2022 <i>Number of Tourist Coming to Domestic and Foreign in Padang Pariaman Regency, 1999 - 2022</i>	560

8.	TRANSPORTASI DAN KOMUNIKASI/TRANSPORTATION AND COMMUNICATION	561
8.1	TRANSPORTASI/TRANSPORTATION.....	571
8.1.1	Panjang Jalan Negara, Propinsi dan Kabupaten Menurut Kecamatan di Kabupaten Padang Pariaman, 2022 <i>Length of State Road, Province and Regency by Subdistricts in Padang Pariaman Regency, 2022</i>	571
8.1.2	Panjang Jalan Kabupaten Menurut Jenis Permukaan Jalan dan Kecamatan di Kabupaten Padang Pariaman, 2022 <i>Length Of Road By Surface Type by Subdistricts in Padang Pariaman Regency, 2022.....</i>	572
8.1.3	Daftar Panjang Jalan Menurut Status Jalan (Kondisi Permukaan Jalan) di Kabupaten Padang Pariaman, 2022 <i>Length of Road By Status And Condition (Surface Type of Road) in Padang Pariaman Regency, 2022</i>	573
8.1.4	Daftar Panjang Jalan Kabupaten Menurut Jenis Permukaan Jalan dan Kecamatan di Kabupaten Padang Pariaman, 2022 <i>Length Of Road By Status And Surface Type (Km) in Padang Pariaman Regency, 2022.....</i>	574
8.1.5	Panjang Jalan dan Jembatan Negara (Nasional) di Kabupaten Padang Pariaman, 2022 <i>Length of Road and State Brige (National) in Padang Pariaman Regency, 2022</i>	575
8.1.6	Panjang Jalan dan Jembatan Provinsi di Kabupaten Padang Pariaman, 2022 <i>Length of Road and Province Bridge in Padang Pariaman Regency, 2022 ..</i>	576
8.1.7	Jumlah dan Luas Daerah Irigasi Menurut Kecamatan di Kabupaten Padang Pariaman, 2022 <i>Number and Size of Irrigation Areas by Subdistricts in Padang Pariaman Regency, 2022.....</i>	577
8.1.8	Macam/Jenis Jembatan di Kabupaten Padang Pariaman, 2022 <i>Type/Kind Of Regency Bridge in Padang Pariaman Regency, 2022.....</i>	578
8.1.9	Daftar Panjang Jalan Menurut Status Jalan (Kondisi Permukaan Jalan) di Kabupaten Padang Pariaman, 2022	

	<i>Length of Road By Status And Condition (Surface Type of Road) in Padang Pariaman Regency, 2022</i>	579
8.1.10	Jumlah Kendaraan Wajib Uji Menurut Jenis Kendaraan di Kabupaten Padang Pariaman, 2018- 2022 <i>Number Of Compulsory Test Car By Kind Of Vehicles Padang Pariaman Regency, 2018- 2022</i>	580
8.1.11	Jumlah Keberangkatan Penumpang Menurut Stasiun di Kabupaten Padang Pariaman, 2018-2022 <i>Number of Passenger Railway by Station in Padang Pariaman Regency, 2018-2022.....</i>	581
8.1.12	Jumlah Pesawat yang Datang dan Berangkat Melalui Bandara Internasional Minangkabau di Kabupaten Padang Pariaman, 2022 <i>Number Of Arrived and Departured Air Plane Through Minangkabau Internationa Airport in Padang Pariaman Regency, 2022</i>	582
8.1.13	Jumlah Penumpang yang Datang dan Berangkat Melalui Bandara Internasional Minangkabau di Kabupaten Padang Pariaman, 2022 <i>Number Of Passenger Arrived and Departured Through Minangkabau International Airport in Padang Pariaman Regency, 2022</i>	583
8.1.14	Jumlah Muatan Bagasi, Kargo dan Paket Pos yang Dibongkar dan Dimuat Melalui Bandara Internasional Minangkabau di Kabupaten Padang Pariaman, 2022 <i>Number of Load and Unloading of Bagage, Cargo and Post Packet at International Minangkabau Airport in Padang Pariaman Regency, 2022 ..</i>	586
8.2	KOMUNIKASI/COMMUNICATION	588
8.2.1	Jumlah Surat Biasa dan Surat Kilat Khusus Yang Dikirim dan Yang Diterima Menurut Kantor Pos di Kabupaten Padang Pariaman, 2022 <i>Number of Ordinary Mail and Special Express Mail That Send and Received by Post Office in Padang Pariaman Regency, 2022.....</i>	588
8.2.2	Jumlah Surat Luar Negeri, Pos Paket Dikirim dan Diterima Menurut Kantor Pos di Kabupaten Padang Pariaman, 2022 <i>Number Of International Mail And Package Post That Send and Received By Post Office in Padang Pariaman Regency, 2022.....</i>	589
8.2.3	Nilai Wesel Pos Yang Dikirim dan Yang Diterima Menurut Kantor Pos (Ribuan Rupiah) di Kabupaten Padang Pariaman, 2022 <i>Value Of Money Order That Send and Received By Post Office (Thousands of Rupiahs) in Padang Pariaman Regency, 2022</i>	590

8.2.4	Jumlah Surat Biasa, Surat Tercatat Yang Dikirim dan Diterima Pada Kantor Pos Pariaman di Kabupaten Padang Pariaman, 2008 – 2022 <i>Number Of Ordinary Mail, Registered Mail That Send and Received By Pariaman Post Office in Padang Pariaman Regency, 2008 - 2022</i>	591
8.2.5	Jumlah Surat Kilat, Surat Kilat Khusus Yang Dikirim dan Yang Diterima Pada Kantor Pos Pariaman di Kabupaten Padang Pariaman, 2008 – 2022 <i>Kantor Pos Pariaman/Number Of Express Mail, special Express Mail At Send in Padang Pariaman Regency, 2008 - 2022</i>	592
8.2.6	Nilai Wesel Pos, Giro dan Cek Pos Yang Dikirim dan Yang Diterima Pada Kantor Pos Pariaman (Rupiah) di Kabupaten Padang Pariaman, 2008-2022 <i>Value Money Order and Giro and Post Cheque At Send and Received At Pariaman Post Office (Rupiahs) in Padang Pariaman Regency, 2008 - 2022</i>	593
8.2.7	Jumlah Menara Komunikasi Menurut Pemilik Menara di Kabupaten Padang Pariaman, 2022 <i>Number of Communication Tower by Owner of Tower in Padang Pariaman Regency, 2022.....</i>	594
8.2.8	Data Komunikasi dan Telekomunikasi Kabupaten Padang Pariaman, 2022 <i>Data Communication and Telecommunication of Padang Pariaman Regency, 2022.....</i>	598
9.	PERBANKAN, KOPERASI DAN HARGA-HARGA/BANKING, COOPERATIVE AND PRICE	599
9.1	PERBANKAN/BANKING	605
9.1.1	Posisi Simpanan Masyarakat Rupiah dan Valuta Asing Bank Umum dan BPR di Kabupaten Padang Pariaman, 2022 <i>Outstanding of Private Deposit in Rupiah and Foreign Currrentcy of Commercial and Rural Banks in Padang Pariaman Regency, 2022.....</i>	605
9.1.2	Posisi Pinjaman Rupiah dan Valuta Asing Bank Umum dan BPR menurut Jenis Penggunaan di Kabupaten Padang Pariaman, 2022 <i>Outstanding of Loans in Rupiah and Foreign Currency of Commercial and Rural Banks by Type of Loans in Padang Pariaman Regency, 2022</i>	606
9.1.3	Posisi Pinjaman Mikro, Kecil dan Menengah yang Diberikan Bank Umum dan BPR Menurut Sektor Ekonomi di Kabupaten Padang Pariaman, 2022	

	<i>Outstanding of Micro, Small and Medium Credits of Commercial and Rural Bank by Economic Sectors in Padang Pariaman Regency, 2022</i>	607
9.1.4	Produk dan Klaim Meninggal/Habis Kontrak Pada Asuransi Bumi Putera Pariaman di Kabupaten Padang Pariaman, 2018-2022 <i>Product and Claim/End of Contract at Bumi Putera Insurance of Pariaman in Padang Pariaman Regency, 2018-2022</i>	608
9.2	KOPERASI/COOPERATIVE	609
9.2.1	Jumlah Koperasi Menurut Jenis Koperasi dan Kecamatan di Kabupaten Padang Pariaman, 2022 <i>Number of Cooperatives by Type of Cooperative and Subdistricts in Padang Pariaman Regency, 2022.....</i>	609
9.2.2	Perkembangan Koperasi/KUD Menurut Kecamatan di Kabupaten Padang Pariaman 2018- 2022 <i>Trend of Cooperative Units in by Subdistricts Padang Pariaman Regency 2018- 2022.....</i>	610
9.2.3	Jumlah Koperasi dan Anggota Koperasi Menurut Kecamatan di Kabupaten Padang Pariaman, 2022 <i>Number of Cooperative and Cooperative's Member in Padang Pariaman Regency, 2022.....</i>	611
9.2.4	Nama dan Alamat KUD Menurut Kecamatan di Kabupaten Padang Pariaman, 2022 <i>Name and Address of Village Cooperative in Padang Pariaman Regency, 2022</i>	612
9.2.5	Nama dan Anggota KUD Menurut Kecamatan di Kabupaten Padang Pariaman, 2022 <i>Name and Address of Village Cooperative by District in Padang Pariaman Regency, 2022.....</i>	614
9.3	HARGA/PRICES.....	616
9.3.1	Harga Eceran 9 (Sembilan) Bahan Pokok di Kabupaten Padang Pariaman (Pasar Lubuk Alung) di Kabupaten Padang, 2022 <i>Retail Price of 9 Essential Commodities At Padang Pariaman Regency (Lubuk Alung Market), 2022.....</i>	616
9.3.2	Harga Eceran 9 (Sembilan) Bahan Pokok di Kabupaten Padang Pariaman (Pasar Sungai Limau) di Kabupaten Padang, 2022	



	<i>Retail Price of 9 Essential Commodities At Padang Pariaman Regency (Sungai Limau Market), 2022</i>	619
9.3.3	Harga Eceran 9 (Sembilan) Bahan Pokok di Kabupaten Padang Pariaman (Pasar Pauh Kamba) di Kabupaten Padang, 2022 <i>Retail Price of 9 Essential Commodities At Padang Pariaman Regency (Pauh Kamba Market), 2022</i>	622
9.3.4	Harga Eceran 9 (Sembilan) Bahan Pokok di Kabupaten Padang Pariaman (Pasar Sungai Garingging) di Kabupaten Padang, 2022 <i>Retail Price of 9 Essential Commodities At Padang Pariaman Regency (Sungai Garingging Market), 2022</i>	625
9.3.5	Harga Eceran 9 (Sembilan) Bahan Pokok di Kabupaten Padang Pariaman (Pasar Sicincin) di Kabupaten Padang, 2022 <i>Retail Price of 9 Essential Commodities At Padang Pariaman Regency (Sicincin Market), 2022</i>	628
10.	PENGELUARAN PENDUDUK/POPULATION EXPENDITURE ...	631
10.1	Rata-Rata Pengeluaran Per Kapita Sebulan Menurut Kelompok Komoditas di Kabupaten Padang Pariaman (Rupiah), 2021-2022 <i>Monthly Average Expenditure Per Capita by Commodity Group in Padang Pariaman Regency (Rupiahs), 2021-2022</i>	639
10.2	Persentase Pengeluaran Per Kapita Sebulan Menurut Kelompok Komoditas di Kabupaten Padang Pariaman, 2021-2022 <i>Percentage Monthly Expenditure Per Capita by Commodity Group in Padang Pariaman Regency, 2021-2022</i>	640
10.3	Persentase Penduduk Menurut Kelompok Golongan Pengeluaran Per Kapita Sebulan di Kabupaten Padang Pariaman, 2021-2022 <i>Percentage of Population by Per Capita Spending Group a Month in Padang Pariaman Regency, 2021-2022</i>	641
11.	PERDAGANGAN/TRADE	643
11.1	Jumlah Sarana Perdagangan Menurut Jenis dan Kecamatan di Kabupaten Padang Pariaman, 2022 <i>Number of Trading Facilities by Type of Facilities and Districts in Padang Pariaman Regency, 2022</i>	649

11.2	Jumlah Pedagang Menurut Kecamatan di Kabupaten Padang Pariaman, 2022 <i>Number of Merchants by Subdistricts in Padang Pariaman Regency, 2022</i>	650
11.3	Jumlah Perusahaan Menurut Bentuk Badan Hukum di Kabupaten Padang Pariaman, 2018 - 2022 <i>Number of Establishments by Type of Business Entity in Padang Pariaman Regency, 2018 - 2022</i>	651
12.	SISTEM NERACA REGIONAL /SYSTEM OF REGIONAL ACCOUNTS	653
12.1	Produk Domestik Regional Bruto Atas Dasar Harga Berlaku Menurut Lapangan Usaha di Kabupaten Padang Pariaman (juta rupiah), 2018 - 2022 <i>Gross Domestic Regional Bruto at Current Market Prices by Industry in Padang Pariaman Regency (million rupiahs), 2018 - 2022</i>	667
12.2	Produk Domestik Regional Bruto Atas Dasar Harga Konstan 2010 Menurut Lapangan Usaha di Kabupaten Padang Pariaman (juta rupiah), 2018 - 2022 <i>Gross Domestic Regional Bruto at 2010 Constant Market Prices by Industry in Padang Pariaman Regency (million rupiahs), 2018 - 2022</i>	669
12.3	Distribusi Persentase Produk Domestik Regional Bruto Atas Dasar Harga Berlaku Menurut Lapangan Usaha di Kabupaten Padang Pariaman, 2018 - 2022 <i>Percentage Distribution of Gross Domestic Regional Bruto at Current Market Prices by Industry in Padang Pariaman Regency, 2018 - 2022</i>	671
12.4	Laju Pertumbuhan Produk Domestik Regional Bruto Atas Dasar Harga Konstan 2010 Menurut Lapangan Usaha di Kabupaten Padang Pariaman (persen), 2018 - 2022 <i>Growth Rate of Gross Domestic Regional Bruto at 2010 Constant Market Prices by Industry in Padang Pariaman Regency(%), 2018 - 2022</i>	673
12.5	Indeks Harga Implisit Produk Domestik Regional Bruto Menurut Lapangan Usaha di Kabupaten Padang Pariaman (2010=100), 2018 - 2022 <i>Implicit Price Index of Gross Domestic Regional Bruto by Industry in Padang Pariaman Regency (2010=100), 2018 - 2022</i>	675
12.6	Laju Indeks Harga Implisit Produk Domestik Regional Bruto Menurut Lapangan Usaha di Kabupaten Padang Pariaman (persen), 2018 - 2022 <i>Growth Rate of Implicit Price Index of Gross Domestic Regional Bruto by</i>	

	Halaman Page
<i>Industry in Padang Pariaman Regency (percentage), 2018 - 2022</i>	677
12.7 Produk Domestik Regional Bruto Atas Dasar Harga Berlaku Menurut Pengeluaran di Kabupaten Padang Pariaman (juta rupiah), 2018 - 2022 <i>Gross Domestic Regional Bruto at Current Market Prices by Expenditure in Padang Pariaman Regency (million rupiahs), 2018 - 2022</i>	679
12.8 Produk Domestik Regional Bruto Atas Dasar Harga Konstan Menurut Pengeluaran di Kabupaten Padang Pariaman (juta rupiah), 2018 - 2022 <i>Gross Domestic Regional Bruto at Constant Market Prices by Expenditure in Padang Pariaman Regency (million rupiahs), 2018 - 2022.....</i>	681
12.9 Distribusi Persentase Produk Domestik Regional Bruto Atas Dasar Harga Berlaku Menurut Pengeluaran di Kabupaten Padang Pariaman, 2018 - 2022 <i>Percentage Distribution of Gross Domestic Regional Bruto at Current Market Prices by Expenditure in Padang Pariaman Regency, 2018 - 2022</i>	683
12.10 Laju Pertumbuhan Produk Domestik Regional Bruto Atas Dasar Harga Konstan 2010 Menurut Pengeluaran di Kabupaten Padang Pariaman (persen), 2018 - 2022 <i>Growth Rate of Gross Domestic Regional Bruto at 2010 Constant Market Prices by Expenditure in Padang Pariaman Regency (%), 2018 - 2022.....</i>	685
12.11 Laju Indeks Harga Implisit Produk Domestik Regional Bruto Atas Dasar Harga Konstan 2010 Menurut Pengeluaran (persen) di Kabupaten Padang Pariaman, 2018 - 2022 <i>Growth Rate of Implicit Price Index of Gross Domestic Regional Bruto at 2010 Constant Market Prices by Expenditure (%) in Padang Pariaman Regency, 2018 - 2022</i>	687
13. PERBANDINGAN ANTAR KABUPATEN/KOTA/REGENCY AND MUNICIPALITY COMPARISON	689
13.1 Jumlah Penduduk Menurut Kabupaten/Kota di Provinsi Sumatera Barat (Jiwa), 2018 - 2022 <i>Population by Regency/Municipality in Sumatera Barat Province (People), 2018 - 2022.....</i>	697
13.2 Jumlah Penduduk Miskin Menurut Kabupaten/Kota di Provinsi Sumatera Barat (Ribuan), 2018 - 2022 <i>Number of Population Below The Poverty Line by Regency/Municipality in Sumatera Barat Province (Thousand), 2018 - 2022.....</i>	698

13.3	Produk Domestik Regional Bruto Atas Dasar Harga Berlaku Menurut Kabupaten/Kota di Prov. Sumatera Barat (Juta Rupiah), 2018 - 2022 <i>Gross Regional Domestic Product at Current Market Prices by Regency/ Municipality in Sumatera Barat Province (Million Rupiahs), 2018 - 2022.....</i>	699
13.4	Produk Domestik Regional Bruto Atas Dasar Harga Konstan Menurut Kabupaten/Kota di Prov. Sumatera Barat (Juta Rupiah), 2018- 2022 <i>Gross Regional Domestic Product at Constant Market Prices by Regency/ Municipality in Sumatera Barat Province (Million Rupiahs), 2018-2022</i>	700
13.5	Produk Domestik Regional Bruto Per Kapita Atas Dasar Harga Berlaku Menurut Kabupaten/Kota di Prov. Sumatera Barat (Juta Rupiah/Jiwa), 2018- 2022 <i>Gross Regional Domestic Product Per Capita at Current Market Prices by Regency/Municipality in Sumatera Barat Province (Million Rupiahs/ person), 2018-2022.....</i>	701
13.6	Produk Domestik Regional Bruto Per Kapita Atas Dasar Harga Konstan Harga Berlaku Menurut Kabupaten/Kota di Prov. Sumatera Barat (Juta Rupiah/Jiwa), 2018- 2022 <i>Gross Regional Domestic Product Per Capita at Constant Market Prices by Regency/Municipality in Sumatera Barat Province (Million Rupiahs/ person), 2018-2022.....</i>	702
13.7	Persentase Kontribusi Terhadap Jumlah Produk Domestik Regional Bruto Menurut Kabupaten/Kota di Prov. Sumatera Barat, 2018- 2022 <i>Contribution Percentage to Total Gross Regional Domestic Product by Regency/Municipality in Sumatera Barat Province, 2018-2022.....</i>	703
13.8	Laju Pertumbuhan Produk Domestik Regional Bruto Menurut Harga Konstan Kabupaten/Kota di Provinsi Sumatera Barat, 2018 - 2022 <i>Growth Rate of Gross Regional Domestic Product at Constant Price by Regency/Municipality in Sumatera Barat Province, 2018 - 2022.....</i>	704
13.9	Tingkat Pengangguran Terbuka (TPT) Menurut Kabupaten/Kota di Provinsi Sumatera Barat (persen), 2018 - 2022 <i>Open Unemployment Rate Regency/Municipality in Sumatera Barat Province (Percentage), 2018 - 2022</i>	705
13.10	Indeks Pembangunan Manusia (IPM) Menurut Kabupaten/Kota di Provinsi Sumatera Barat, 2018 - 2022 <i>Human Development Index by Regency/Municipality in Sumatera Barat Province, 2018 - 2022.....</i>	706
13.11	Angka Harapan Hidup (AHH) Menurut Kabupaten/Kota di Provinsi Sumatera Barat, 2018 - 2022	

	Halaman Page
<i>Life Expectancy at Birth by Regency/Municipality in Sumatera Barat Province, 2018 - 2022</i>	707
13.12 Angka Harapan Lama Sekolah Menurut Kabupaten/Kota di Provinsi Sumatera Barat, 2018 - 2022 <i>Expected Years of Schooling by Regency/Municipality in Sumatera Barat Province, 2018 - 2022</i>	708
13.13 Rata-Rata Lama Sekolah (RLS) Menurut Kabupaten/Kota di Provinsi Sumatera Barat, 2018 - 2022 <i>Mean Year of Schooling by Regency/Municipality in Sumatera Barat Province, 2018 - 2022</i>	709
13.14 Angka Partisipasi Murni (APM) dan Angka Partisipasi Kasar (APK) Menurut Kabupaten/Kota di Provinsi Sumatera Barat, 2022 <i>Pure Participation Rate (APM) and Gross Enrollment Rate (APK) by Regency/Municipality in Sumatera Barat Province, 2022</i>	710
13.15 Angka Partisipasi Sekolah (APS) Menurut Kabupaten/Kota di Provinsi Sumatera Barat (Persentase), 2022 <i>School Participation Rate (APS) by Regency/Municipality in Sumatera Barat Province (Percentage), 2022</i>	712
13.16 Pengeluaran Per kapita Disesuaikan Penduduk Menurut Kabupaten/ Kota di Provinsi Sumatera Barat (ribu Rupiah), 2018 - 2022 <i>Adjusted Expenditure Per Capita by Regency/Municipality in Sumatera Barat Province (thousand Rupiah), 2018 - 2022</i>	713
13.17 Rata-Rata Pengeluaran Per Kapita Sebulan Menurut Kelompok Barang dan Kabupaten/Kota di Sumatera Barat (Rupiah), 2021-2022 <i>Monthly Average Expenditure Per Capita By Commodity Group and Regency/Municipality in Sumatera Barat Province (Rupiah), 2021-2022</i>	714
13.18 Persentase Penduduk Miskin, Gini Ratio, Garis Kemiskinan, Indeks Kedalaman Kemiskinan (P1) dan Indeks Keparahan Kemiskinan (P2) Menurut Kabupaten/Kota di Sumatera Barat, 2021 - 2022 <i>Percentage of Poor People, Gini Ratio, Poverty Line, Poverty Gap Index and Poverty Severity Index by Regency/Municipality in Sumatera Barat Province, 2021 - 2022</i>	715

DAFTAR GAMBAR/LIST OF FIGURES

		Halaman Page
1.1	Luas Wilayah Menurut Kecamatan di Kabupaten Padang Pariaman (km ²), 2022 <i>Total Area by Subdistrict In Padang Pariaman Regency (km²), 2022.....</i>	7
1.2	Jarak Ibukota Kecamatan ke Ibukota Kabupaten di Kabupaten Padang Pariaman (km), 2022 <i>Distance between Subdistrict Capital and Regency Capital In Padang Pariaman Regency (km), 2022.....</i>	8
1.3	Rata-rata Suhu Udara (°C) menurut Bulan di Kabupaten Pada Pariaman, 2022..... <i>Temperature (°C) by Months in Padang Pariaman Regency, 2022.....</i>	9
1.4	Rata-rata Curah Hujan per Bulan di Kabupaten Padang Pariaman, 2022 <i>Average of Rainfall by Month at Padang Pariaman Regency, 2022.....</i>	10
2.1	Perkembangan Jumlah Kecamatan, Nagari dan Korong di Kabupaten Padang Pariaman, 2018-2022 <i>Trends of Number of Subdistricts, Tradisional Districts and Korong in Padang Pariaman Regency, 2018-2022.....</i>	34
2.2	Perkembangan Jumlah Pegawai Pemda di Kabupaten Padang Pariaman Menurut Jenis Kelamin 2018-2022 <i>Trends of Civil Servants by Gender in Padang Pariaman Regency, 2018-2022</i>	35
2.3	Persentase Jumlah Pegawai Pemda Kabupaten Padang Pariaman Menurut Pendidikan, 2022 <i>Percentage of Civil Servants by Education in Padang Pariaman Regency, 2022</i>	36
2.4	Rencana dan Realisasi Anggaran Pendapatan Daerah di Kabupaten Padang Pariaman (Juta Rupiah), 2018-2022 <i>Plans and Realization of Regional Revenue in Padang Pariaman Regency (Million Rupiahs, 2018-2022</i>	37
2.5	Rencana dan Realisasi Anggaran Belanja Daerah di Kabupaten Padang Pariaman (Juta Rupiah), 2018-2022 <i>Plans and Realization of Regional Revenue in Padang Pariaman Regency (Million Rupiahs, 2018-2022</i>	38
3.1	Jumlah Penduduk Menurut Kecamatan di Kabupaten Padang Pariaman, 2022 <i>Number of Population By Districts in Padang Pariaman Regency, 2022.....</i>	119

3.2	Kepadatan Penduduk Menurut Kecamatan di Kabupaten Padang Pariaman, 2022 <i>Population of Density By Districts in Padang Pariaman Regency, 2022.....</i>	120
3.3	Jumlah Penduduk Menurut Kelompok Umur dan Jenis Kelamin di Kabupaten Padang Pariaman, 2022 <i>Population by Age Group and Gender in Padang Pariaman Regency, 2022</i>	121
3.4	Penduduk Berumur 15 Tahun Ke Atas Menurut Jenis Kegiatan Utama dan Jenis Kelamin di Kabupaten Padang Pariaman, 2022 <i>Population Aged 15 Years and Over by Type of Main Activity and Gender in Padang Pariaman Regency, 2022.....</i>	122
3.5	Penduduk Berumur 15 Tahun Keatas Yang Bekerja Menurut Tingkat Pendidikan Yang Ditamatkan di Kabupaten Padang Pariaman, 2022 <i>Population At Age 15 Years and Older, Working by Education in Padang Pariaman, 2022.....</i>	123
3.6	Penduduk Berumur 15 Tahun Keatas Yang Bekerja Menurut Tingkat Pendidikan Yang Ditamatkan di Kabupaten Padang Pariaman, 2022 <i>Population At Age 15 Years and Older, Working by Education in Padang Pariaman, 2022.....</i>	124
4.1	Jumlah Fasilitas Pendidikan Menurut Kecamatan di Kabupaten Padang Pariaman, 2022 <i>Number of Educational Facilities by Districts in Padang Pariaman Regency, 2022</i>	169
4.2	Jumlah Fasilitas Kesehatan Menurut Kecamatan di Kabupaten Padang Pariaman, 2022 <i>Number of Medical Facilities by Religion in Padang Pariaman Regency, 2022</i>	170
4.3	Perkembangan Jumlah Jumaah Haji Menurut Jenis Kelamin di Kabupaten Padang Pariaman, 2018 - 2022 <i>Trend of Moslem Pilgrims by Gender In Padang Pariaman Regency, 2018 - 2022</i>	171
4.4	Jumlah Tindak Pidana Menurut Kepolisian Resort di Kabupaten Padang Pariaman, 2018 - 2022 <i>Number of Reported Criminal Cases by District Police Office In Padang Pariaman Regency, 2018 - 2022.....</i>	172
4.5	Persentase Penduduk Miskin di Kabupaten Padang Pariaman, 2018 - 2022 <i>Percentage of Population Below The Poverty Line In Padang Pariaman Regency, 2018 - 2022</i>	173

	Halaman Page	
4.6	Garis Kemiskinan di Kabupaten Padang Pariaman, 2018 - 2022 <i>Trend of Poverty Lines In Padang Pariaman Regency, 2018 - 2022</i>	174
5.1	Luas Panen Padi Menurut Kecamatan di Kabupaten Padang Pariaman (Ha), 2022 <i>Harvested Area of Paddy by Subsdistricts in Padang Pariaman Regency (Ha), 2022</i>	354
5.2	Trend Produksi Padi Sawah di Kabupaten Padang Pariaman (Ton), 2018-2022 <i>Trend Producton of Rice in Padang Pariaman Regency (Tons), 2018-2022.</i>	355
5.3	Luas Panen dan Produksi Tanaman Sayuran di Kabupaten Padang Pariaman, 2022 <i>Harvested Area and Productions of Vegetables in Padang Pariaman Regency (Tons), 2022</i>	356
5.4	Luas Panen dan Produksi Tanaman Perkebunan di Kabupaten Padang Pariaman, 2022 <i>Harvested Area and Productions of Estate Crops in Padang Pariaman Regency (Tons), 2022</i>	357
5.5	Populasi Hewan Ternak di Kabupaten Padang Pariaman, 2022 <i>Population of Livestock in Padang Pariaman Regency,2022</i>	358
5.6	Populasi Hewan Unggas di Kabupaten Padang Pariaman, 2022 <i>Population of Livestock in Padang Pariaman Regency,2022</i>	359
5.7	Luas Perikanan Perairan Umum dan Budidaya Perikanan di Kabupaten Padang Pariaman, 2022 <i>Area of Open Water and Public Fishponds in Padang Pariaman Regency, 2022</i>	360
6.1	Perkembangan Jumlah Pelanggan Listrik di Kabupaten Padang Pariaman, 2018 - 2022 <i>Trend Number of Electricity Customers in Padang Pariaman Regency, 2018-2022</i>	502
6.2	Perkembangan Jumlah Pelanggan PDAM di Kabupaten Padang Pariaman, 2018 - 2022 <i>Trend Number of PDAM Customers in Padang Pariaman Regency, 2018-2022</i>	503
6.3	Jumlah dan Nilai Produksi (Ribu Rupiah) Industri Kecil dan Menengah Menurut Kecamatan di Kabupaten Padang Pariaman, 2022 <i>Number and Production Value (Thousand Rupiah) of Small and Medium Industry by Subsdistricts in Padang Pariaman Regency, 2022</i>	504

7.1	Jumlah Hotel dan Penginapan di Kabupaten Padang Pariaman, 2018-2022 <i>Number of Hotels and Lodging in Padang pariaman Regency, 2018-2022.</i>	537
7.2	Jumlah dan Jenis Objek Wisata di Kabupaten Padang Pariaman, 2018-2022 <i>Number and Type of Tourist Attraction in Padang Pariaman Regency, 2018-2022</i>	538
8.1	Panjang Jalan Menurut Status Jalan dan Kecamatan di Kabupaten Padang Pariaman, 2022 <i>Length of Road by Status and Subdistricts in Padang Pariaman Regency, 2022</i>	568
8.2	Jumlah Penerbangan dan Penumpang Domestik yang Datang dan Berangkat Melalui Bandara Internasional Minangkabau di Kabupaten Padang Pariaman, 2022 <i>Number of Domestic Airplane and Passenger That Arrived and Departured Through Minangkabau International Airport in Padang Pariaman Regency, 2022</i>	569
8.3	Jumlah Penerbangan dan Penumpang Internasional yang Datang dan Berangkat Melalui Bandara Internasional Minangkabau di Kabupaten Padang Pariaman, 2022 <i>Number of International Airplane and Passenger That Arrived and Departured Through Minangkabau International Airport in Padang Pariaman Regency, 2022</i>	570
9.1	Jumlah Koperasi di Kabupaten Padang Pariaman, 2022 <i>Number of Cooperative in Padang pariaman Regency, 2022</i>	604
10.1	Pengeluaran Rata-Rata Per Kapita Sebulan Menurut Kelompok Barang Makanan di Kabupaten Padang Pariaman, 2021- 2022 <i>Monthly Average Expenditure Per Capita by Food Commodity Group of Padang Pariaman Regency, 2021-2022</i>	637
10.2	Pengeluaran Rata-Rata Per Kapita Sebulan Menurut Kelompok Bukan Barang Makanan di Kabupaten Padang Pariaman, 2021-2022 <i>Monthly Average Expenditure Per Capita By Food Commodity Group of Padang Pariaman Regency, 2021-2022</i>	638
11.1	Persentase Jumlah Pedagang di Kabupaten Padang Pariaman, 2022 <i>Percentage of Number of Merchants in Padang Pariaman Regency, 2022</i> .	647
11.2	Persentase Perusahaan Menurut Bentuk Badan Hukum di Kabupaten Padang Pariaman, 2022	

	Halaman Page
	<i>Percentage of Establishments by Type of Business Entity in Padang Pariaman Regency, 2022</i> 648
12.1	Produk Domestik Regional Bruto Atas Dasar Harga Berlaku Menurut Lapangan Usaha di Kabupaten Padang Pariaman (Juta Rupiah), 2018 - 2022 <i>Gross Domestic Regional Bruto at Current Market Prices by Industry in Padang Pariaman Regency (Million Rupiahs), 2018-2022</i> 664
12.2	Produk Domestik Regional Bruto Atas Dasar Harga Konstan Menurut Lapangan Usaha di Kabupaten Padang Pariaman (Juta Rupiah), 2018 - 2022 <i>Gross Domestic Regional Bruto at Constant Market Prices by Industry in Padang Pariaman Regency (Million Rupiahs), 2018-2022</i> 665
12.3	Laju Pertumbuhan Produk Domestik Regional Bruto Atas Dasar Harga Berlaku Menurut Lapangan Usaha di Kabupaten Padang Pariaman (Juta Rupiah), 2018 - 2022 <i>Growth Rate Gross Domestic Regional Bruto at Current Market Prices by Industry in Padang Pariaman Regency (Million Rupiahs), 2018-2022</i> 666
13.1	Tingkat Pengangguran Terbuka (TPT) Menurut Kabupaten/Kota di Provinsi Sumatera Barat, 2022 <i>Open Unemployment Rate by Regency/Municipality in Sumatera Barat Province, 2022</i> 694
13.2	Indeks Pembangunan Manusia (IPM) Menurut Kabupaten/Kota di Provinsi Sumatera Barat, 2022 <i>Human Development Index by Regency/Municipality in Sumatera Barat Province, 2022</i> 695
13.3	Persentase Penduduk Miskin Menurut Kabupaten/Kota di Provinsi Sumatera Barat, 2022 <i>Percentage of Population Below The Poverty Line by Regency/Municipality in Sumatera Barat Province, 2022</i> 696

PENJELASAN UMUM/EXPLANATORY NOTES

Tanda-tanda, satuan-satuan, dan lain-lainnya yang digunakan dalam publikasi ini adalah sebagai berikut:

Symbols, measurement units, and acronyms which are used in this publication, are as follows:

1. TANDA-TANDA/SYMBOLS

Data tidak tersedia/Data not available	: ...
Tidak ada atau nol /Null or zero	: -
Data dapat diabaikan/Data negligible	: 0
Tanda decimal/Decimal point	: ,
Data tidak dapat ditampilkan/Not applicable	: NA
Angka estimasi/Estimated figures	: e
Angka diperbaiki/Revised figures	: r
Angka sementara/Preliminary figures	: *
Angka sangat sementara/Very preliminary figures	: **
Angka sangat sangat sementara/Very very preliminary figures	: ***

2. SATUAN/UNITS

barel/barrel	: 158,99 liter/litres = 1/6,2898 m ³
hektar (ha)/hectare (ha)	: 10 000 m ²
kilometer (km)/kilometres (km)	: 1 000 meter/meters (m)
knot/knot	: 1,8523 km/jam (km/hour)
kuintal/quintal	: 100 kg
KWh	: 1 000 Watt hour
MWh	: 1 000 KWh
liter (untuk beras)/litre (for rice)	: 0,80 kg
MMSCF	: 1/35,3 m ³
metrik ton (m.ton)/metric ton (m. ton)	: 0,98421 long ton = 1 000 kg
ons/ounce	: 28,31 gram/grams
ton	: 1 000 kg

Satuan lain: buah, dus, butir, helai/lembar, kaleng, batang, pulsa, ton kilometer (ton-km), jam, menit, persen (%).

Other units: unit, pack, pieces, sheet, tin, pulse, ton-kilometres(ton-km), hour, minute, percent (%).

Perbedaan angka di belakang koma disebabkan oleh pembulatan angka.

The difference in decimal numbers is caused by rounding.

DAFTAR SINGKATAN/LIST OF ABBREVIATIONS

SI	: Stasiun Iklim
SIMPK	: Stasiun Meteorologi Pertanian Khusus
t.t	: Tempat tidur
BCG	: Bacillus Calmette Guerin
DPT	: Difteri, Pertusis, Tetanus
TT	: Tetanus Toxoid
IOT	: Industri Obat Tradisional/ <i>Traditional Medicine Industry</i>
IKOT	: Industri Kecil Obat Tradisional/ <i>Traditional Medicine Small</i>
Alkes	: Alat kesehatan/ <i>Health Kits</i>
PKRT	: Perbekalan Kesehatan Rumah tangga/ <i>Household Health Logistics</i>
Kompl	: Komplemen/ <i>Complement</i>
IRTP	: Industri Pangan Produksi Rumah Tangga/ <i>Foods Home Industry</i>
PBF	: Pedagang Besar Farmasi/ <i>Pharmacy Whole-seller</i>
GFK	: Gudang Farmasi Kab/Kota/Regency/ <i>Municipality Pharmacy Warehouse</i>
RB	: Rumah Bersalin/ <i>Delivery House</i>
Pustu	: Puskesmas pembantu/ <i>Auxiliary Public Health Center</i>
BP	: Balai Pengobatan/ <i>Polyclinic</i>
TPS	: Tempat Pembuangan Sementara / <i>landfill</i>
Jamkesmas	: Jaminan kesehatan masyarakat miskin/ <i>Poor public health insurance</i>
PJKMU	: Program Jaminan Kesehatan Masyarakat Umum
SIUP	: Surat Ijin Usaha Perdagangan/ <i>Trading Permission Letter</i>
TDP	: Tanda Daftar Perusahaan/ <i>Company Registration Identity</i>
API	: Angka Pengenal Importir/ <i>Importer's Identity Number</i>

Statistik Kunci, 2020–2022 Key Statistics, 2020–2022

Rincian Description	Satuan Unit	2020	2021	2022
(1)	(2)	(3)	(4)	(5)
SOSIAL/SOCIAL				
Penduduk ¹ /Population ¹	jiwa/ People	430 626	430 626	436 129
Laju Pertumbuhan Penduduk ¹ /Population Growth ¹	%	0,94	0,74	0,72
Angka Harapan Hidup ^{1-e₀} /Life Expectancy Rate ¹	tahun/ years	68,79	68,97	69,34
Angka Melek Huruf Usia 15+/ <i>Literacy Rate Aged 15+</i>	%	98,64	98,74	98,91
Tingkat Partisipasi Angkatan Kerja -TPAK ^{2,3} <i>Labour Force Participation Rate-LFPR^{2,3}</i>	%	67,18	64,64	64,64
Tingkat Pengangguran Terbuka-TPT ² <i>Unemployment Rate-UR²</i>	%	8,13	8,41	6,60
Penduduk Miskin ⁵ /Poor People ⁴	Ribu/ Thousand	28,98	30,41	26,44
Persentase Penduduk Miskin ⁴ <i>Percentage of Poor People⁴</i>	%	6,95	7,22	6,25
Indeks Pembangunan Manusia-IPM ⁵ <i>Human Development Index⁵</i>	—	70,61	70,76	71,63
EKONOMI/ECONOMIC				
Produk Domestik Regional Bruto (PDRB) Harga Berlaku ⁶ /Gross Regional Domestic Bruto (GRDP) at Current Price ⁶	juta rupiah Million rupiahs	17 934 814,60	18 455 088,03	22 193 365,04
Laju Pertumbuhan Ekonomi ⁸ /Economic Growth ⁷	%	-10,47	2,18	6,87
PDRB Per Kapita Harga Berlaku ^{6,8} <i>Per Capita of GRDP at Current Price^{6,8}</i>	juta rupiah million rupiahs	42,95	42,62	

Catatan/Notes: ¹ Data 2019 hasil Hasil proyeksi penduduk Indonesia 2010–2035 (pertengahan tahun/Juni). Data 2020 hasil Hasil Sensus Penduduk (SP) 2020 (September). Data 2021 hasil Proyeksi SP2020 (September)/The 2019 data was the result of Indonesia population prjection 2010–2035 (mid year/June) . The 2020 data was the result of 2020 Population Census (September). The 2021 data was the result of SP2020 (September) Projection.

² Kondisi Agustus/Condition at August

³ Menggunakan penimbang hasil proyeksi penduduk tahun 2010–2035/Weighted by the 2010–2035 population projection

- ⁴ Kondisi Maret/*Condition at March*
- ⁵ Sejak tahun 2010, IPM dihitung dengan metode baru. Komponen IPM metode baru adalah angka harapan hidup saat lahir, harapan lama sekolah, rata-rata lama sekolah, dan pengeluaran per kapita/*Since 2010, HDI was calculated using new method. New HDI component are life expectancy at birth, expected years of schooling, means years of schooling, and expenditure per capita*
- ⁶ Mulai tahun 2010 mengadopsi *System of National Account 2008 (SNA 2008)*/*Since 2010 is in line with System of National Account 2008 (SNA 2008)*
- ⁷ Menggunakan tahun dasar 2010 (2010=100)/*Using 2010 base year (2010=100)*
- ⁸ Menggunakan proyeksi penduduk berdasarkan hasil SP2010/*Using population projection based on SP2010*

<https://padangpariamankab.bps.go.id>

1

GEOGRAFI DAN IKLIM

GEOGRAPHY AND CLIMATE

Rata-rata Curah Hujan
Pada Tahun 2022 :
Average of Rainfall in 2022

429,3 mm/bulan
mm/month
dengan Jumlah Hari Hujan
with Rainy Days
19 Hari/days



1.343,09
Km²

Luas Wilayah
Kabupaten
Padang Pariaman
*Area of Padang Pariaman
Regency*



LETAK DAERAH/LOCATION

0° 19' 15,68" - 0° 48' 59,868" LS/SL
99° 57' 43,325" - 100° 27' 28,94" BT/EL



Batas Wilayah/Boundaries:
Utara/North : Kab. Agam
Selatan/South : Kota Padang
Timur/East : Kab. Solok dan Tanah Datar
Barat/West : Kota Pariaman dan Samudera Hindia



PENJELASAN TEKNIS

1. Secara astronomis, Kabupaten Padang Pariaman terletak antara $0^{\circ} 19' 15,68''$ - $0^{\circ} 48' 59,868''$ Lintang Selatan dan antara $99^{\circ} 57' 43,325''$ - $100^{\circ} 27' 28,94''$ Bujur Timur.
2. Berdasarkan posisi geografisnya, Kabupaten Padang Pariaman memiliki batas-batas: Utara - Kabupaten Agam; Selatan - Kota Padang; Barat - Kota Pariaman dan Samudera Indonesia; Timur - Kabupaten Solok dan Kabupaten Tanah Datar.
3. Kabupaten Padang Pariaman terdiri dari 17 kecamatan, yaitu:
 - Batang Anai
 - Lubuak Aluang
 - Sintuak Toboh Gadang
 - Ulakan Tapakih
 - Nan Sabaris
 - 2 X 11 Enam Lingkuang
 - Anam Lingkuang
 - 2 x 11 Kayu Tanam
 - VII Koto
 - VII Koto Patamuan
 - VII Koto Padang Sago
 - V Koto
 - V Koto Timur
 - Sungai Limau
 - Batang Gasan
 - Sungai Garinggiang
 - IV Koto Aua Malintang

TECHNICAL NOTES

1. *Astronomically, Padang Pariaman Regency is located between $0^{\circ} 19' 15,68''$ - $0^{\circ} 48' 59,868''$ South Latitude, and between $99^{\circ} 57' 43,325''$ - $100^{\circ} 27' 28,94''$ East Longitude.*
2. *In terms of geographic position, Padang Pariaman Regency has boundaries as follows: North - Agam Regency; South - Padang Municipality; West - Pariaman and Indonesia Ocean; East - Solok dan Tanah Datar Regency.*
3. *Padang Pariaman Regency has 17 Subdistricts. These include:*
 - *Batang Anai*
 - *Lubuak Aluang*
 - *Sintuak Toboh Gadang*
 - *Ulakan Tapakih*
 - *Nan Sabaris*
 - *2 X 11 Enam Lingkuang*
 - *Anam Lingkuang*
 - *2 x 11 Kayu Tanam*
 - *VII Koto*
 - *VII Koto Patamuan*
 - *VII Koto Padang Sago*
 - *V Koto*
 - *V Koto Timur*
 - *Sungai Limau*
 - *Batang Gasan*
 - *Sungai Garinggiang*
 - *IV Koto Aua Malintang*

4. Sumber data Bab 1 Geografi dan Iklim ini adalah Badan Perencanaan, Penelitian dan Pengembangan Daerah Kabupaten Padang Pariaman, Badan Pertanahan Nasional Kabupaten Padang Pariaman, dan Stasiun Klimatologi Sicincin
4. *Data source of Chapter 1 Geography and Climate is the Regional Planning, Research and Development Agency of Padang Pariaman Regency, National Land Agency of Padang Pariaman Regency, and Sicincin Climatology Station*

<https://padangpariamankab.bps.go.id>

ULASAN**DESCRIPTION****1.1. Keadaan Geografi**

Kabupaten Padang Pariaman merupakan kabupaten dengan luas wilayah terkecil kedua di Sumatera Barat setelah Kabupaten Tanah Datar yaitu sebesar 1.343,09 km² atau sebesar 3,2 persen dari luas daratan wilayah Provinsi Sumatera Barat. Padahal dulunya kabupaten ini merupakan kabupaten dengan luas terbesar di Sumatera Barat sebelum diperluasnya Kota Padang pada tahun 1980 serta pemekaran Kabupaten Kepulauan Mentawai pada tahun 1999 dan Kota Pariaman pada tahun 2002.

Kabupaten Padang Pariaman pada sisi utara berbatasan dengan Kabupaten Agam, sisi selatan berbatasan dengan Kota Padang, sisi barat berbatasan dengan Kota Pariaman dan Samudera Indonesia dan sisi Timur berbatasan dengan Kabupaten Solok dan Kabupaten Tanah Datar. Secara astronomis terletak antara 0° 19' 15,68" - 0° 48' 59,868" Lintang Selatan dan antara 99° 57' 43,325" - 100° 27' 28,94" Bujur Timur.

Kabupaten Padang Pariaman memiliki 17 kecamatan yaitu Batang Anai, Lubuak Aluang, Sintuak Toboh Gadang, Ulakan Tapakih, Nan Sabaris, Anam Lingkuang, 2x11 Anam Lingkuang, 2x11 Kayu

1.1. Geographical Situation

Padang Pariaman Regency is the district with the second smallest area in West Sumatra after Tanah Datar Regency, which is 1.343,09 km² or 3,2 percent of the land area of West Sumatra. Even though this district used to be the district with the largest area in West Sumatra before expanding to the Municipality of Padang in 1980 and the division of the Mentawai Islands Regency in 1999 and the Municipality of Pariaman in 2002.

On the north side of Padang Pariaman Regency bordered by Agam Regency, on the south side it is bordered by Padang Municipality, on the west side it is bordered by Pariaman Municipality and the Indonesian Ocean and on the east side it is bordered by Solok Regency and Tanah Datar Regency. Astronomically it is located between 0° 19' 15,68" - 0° 48' 59,868" South Latitude and between 99° 57' 43,325" - 100° 27' 28,94" East Longitude.

Padang Pariaman Regency has 17 sub-districts namely Batang Anai, Lubuak Aluang, Sintuak Toboh Gadang, Ulakan Tapakih, Nan Sabaris, Anam Lingkuang, 2x11 Anam Lingkuang, 2x11 Kayu Tanam, VII Koto, VII Koto

Tanam, VII Koto, VII Koto Patamuan, VII Koto Padang Sago, V Koto, V Koto Timur, Sungai Limau, Batang Gasan, Sungai Garinggiang, dan IV Koto Aua Malintang. Tercatat bahwa Kecamatan 2x11 Kayu Tanam memiliki wilayah paling luas dengan luas sebesar 188,55 km² dan wilayah dengan luas terkecil terdapat pada Kecamatan Nan Sabaris dengan luas sebesar 23,01 km².

Kabupaten Padang Pariaman memiliki pantai yang luas dengan panjang garis pantai sepanjang 42,11 km². Kemudian rata-rata ketinggian wilayahnya berada pada kisaran 0-1.925 meter dari permukaan laut. Selain memiliki pantai yang panjang Kabupaten Padang Pariaman memiliki 2 pulau yang terletak di Kecamatan Batang Anai dan Ulakan Tapakih serta dilewati oleh 12 sungai.

1.2. Keadaan Iklim

Kabupaten Padang Pariaman memiliki jumlah curah hujan yang tinggi. Sepanjang tahun 2022 tercatat jumlah curah hujan 5.353,20 mm dengan jumlah hari hujan sebanyak 230 hari. Bulan Maret tercatat sebagai bulan dengan curah hujan tertinggi yaitu 734,00 mm dan jumlah hari hujan tertinggi yaitu sebanyak 27 hari terjadi hujan.

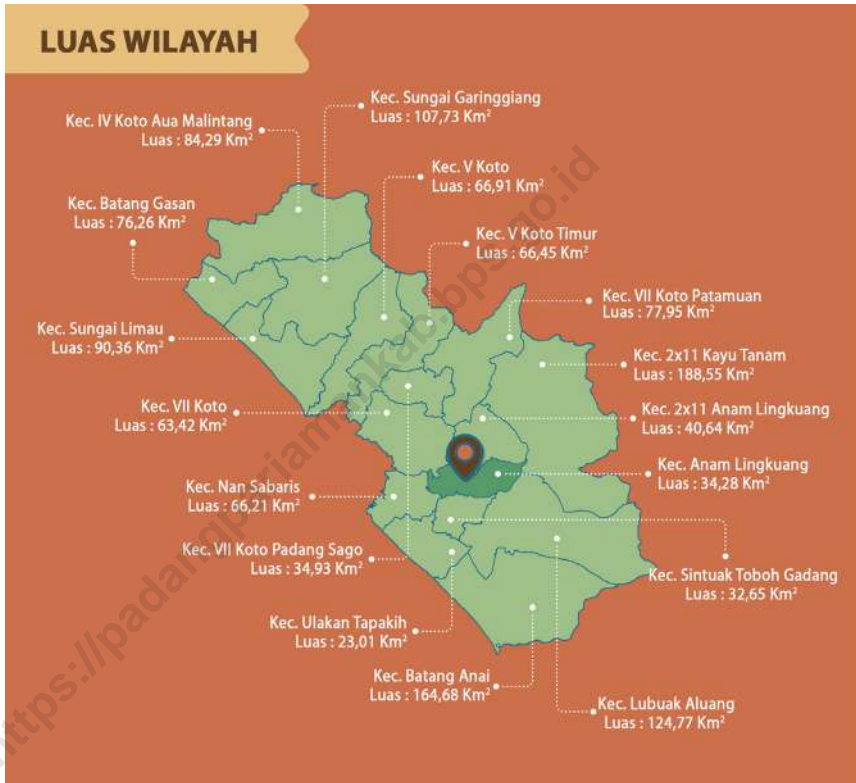
Patamuan, VII Koto Padang Sago, V Koto, V Koto Timur, Sungai Limau, Batang Gasan, Sungai Garinggiang, dan IV Koto Aua Malintang. District of 2x11 Kayu Tanam noted has the largest area with total area of 188,55 km² and the smallest area is Nan Sabaris District with total area of 23,01 km².

Padang Pariaman Regency has a wide beach with a long coastline of 42,11 km². Then the average altitude of the area is in the range of 0-1.925 meters from sea level. Besides having a long beach, Padang Pariaman Regency has 2 islands which are located in Batang Anai and Ulakan Tapakih Districts and are crossed by 12 rivers.

1.2. Climate Conditions

Padang Pariaman Regency has a high amount of rainfall. Throughout 2022, 5.353,20 mm of rainfall was recorded with 230 rainy days. March was recorded as the month with the highest rainfall, namely 734,00 mm and the highest number of rainy days was 27 days of rain.

Gambar 1.1 Luas Wilayah Menurut Kecamatan di Kabupaten Padang Pariaman (km²), 2022
Figures Total Area by Subdistrict In Padang Pariaman Regency (km²), 2022



Catatan/Note: ¹ Berdasarkan Dokumen Revisi Rencana Tata Ruang dan Wilayah (RTRW) Kabupaten Padang Pariaman 2010-2030/ Based on the Revised Document for the Spatial and Regional Layout Plan (RTRW) of Padang Pariaman Regency 2010-2030

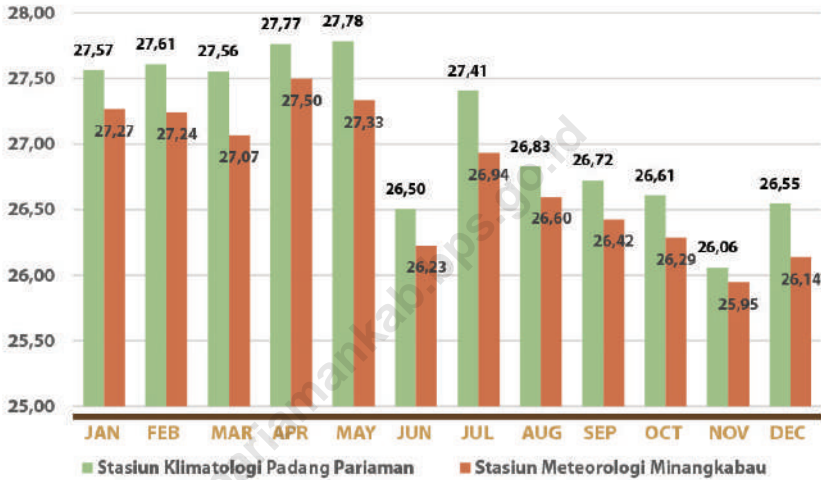
Sumber/Source: Badan Perencanaan, Penelitian dan Pengembangan Daerah Kab. Padang Pariaman
 Regional Planning, Research and Development Agency of Padang Pariaman Regency

Gambar 1.2 **Jarak Ibukota Kecamatan ke Ibukota Kabupaten di Kabupaten Padang Pariaman (km), 2022**
Figures *Distance between Subdistrict Capital and Regency Capital In Padang Pariaman Regency (km), 2022*



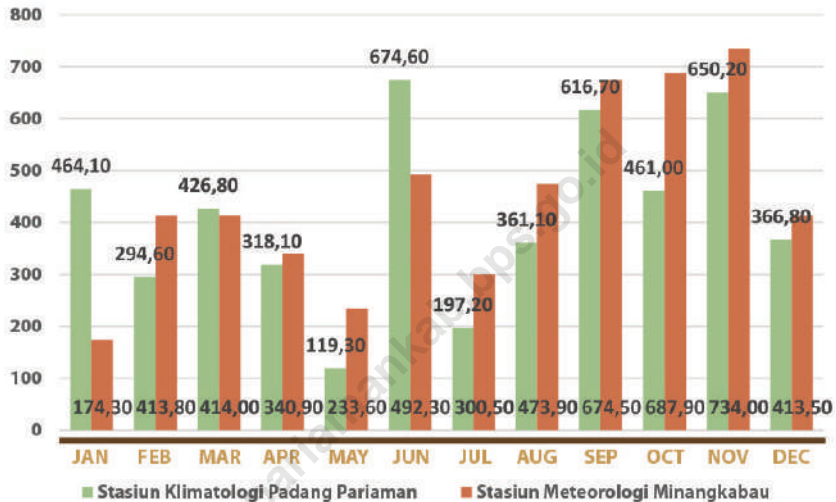
Sumber/Source: Badan Perencanaan, Penelitian dan Pengembangan Daerah Kab. Padang Pariaman
Regional Planning, Research and Development Agency of Padang Pariaman Regency

Gambar 1.3 Rata-rata Suhu Udara (°C) menurut Bulan di Kabupaten Pada Pariaman, 2022
Figures *Temperature (°C) by Months in Padang Pariaman Regency, 2022*



Sumber/Source: Badan Meteorologi, Klimatologi, dan Geofisika
Meteorology, Climatological and Geophysical Agency

Gambar 1.4 Rata-rata Curah Hujan per Bulan di Kabupaten Padang Pariaman, 2022
Figures 1.4 Average of Rainfall by Month at Padang Pariaman Regency, 2022



Sumber/Source: Badan Meteorologi, Klimatologi, dan Geofisika
 Meteorology, Climatological and Geophysical Agency

1.1 KEADAAN GEOGRAFI GEOGRAPHICAL SITUATION

Tabel 1.1.1 Luas Daerah dan Jumlah Pulau Menurut Kecamatan di Kabupaten Padang Pariaman, 2022
Total Area and Number of Islands by Subdistrict in Padang Pariaman Regency, 2022

Kecamatan Subdistricts	Ibukota Kecamatan Capital of Subdistricts	Luas ¹ Total Area ¹ (km ² /sq.km)
(1)	(2)	(3)
Batang Anai	Pasar Usang	164,68
Lubuak Aluang	Lubuak Aluang	124,77
Sintuak Toboh Gadang	Sintuak	32,65
Ulakan Tapakih	Ulakan	23,01
Nan Sabaris	Pauah Kamba	66,21
2 X 11 Anam Lingkuang	Sicincin	40,64
Anam Lingkuang	Pakandangan	34,28
2 X 11 Kayu Tanam	Kayu Tanam	188,55
VII Koto	Sungai Sariak	63,42
VII Koto Patamuan	Tandikek	77,95
VII Koto Padang Sago	VII Koto Padang Sago	34,93
V Koto	Kampung Dalam	66,91
V Koto Timur	Kudu Gantiang	66,45
Sungai Limau	Sungai Limau	90,36
Batang Gasan	Gasan Gadang	76,26
Sungai Garinggiang	Sungai Garinggiang	107,73
IV Koto Aua Malintang	Batu Basa	84,29
Padang Pariaman	Parik Malintang	1 343,09

Bersambung / To be continued

Lanjutan Tabel/Continued Table 1.1.1

Kecamatan Subdistricts	Persentase terhadap Luas Kabupaten Percentage to Regencys Area	Jumlah Pulau ² Number of Islands ²
(1)	(4)	(5)
Batang Anai	12,26	1
Lubuak Aluang	9,29	-
Sintuak Toboh Gadang	2,43	-
Ulakan Tapakih	1,71	1
Nan Sabaris	4,93	-
2x11 Anam Lingsuang	3,03	-
Anam Lingsuang	2,55	-
2x11 Kayu Tanam	14,04	-
VII Koto	4,72	-
VII Koto Patamuan	5,80	-
VII Koto Padang Sago	2,60	-
V Koto	4,98	-
V Koto Timur	4,95	-
Sungai Limau	6,73	-
Batang Gasan	5,68	-
Sungai Garinggiang	8,02	-
IV Koto Aua Malintang	6,28	-
Padang Pariaman	100,00	2

Catatan/Note: ¹ Berdasarkan Dokumen Revisi Rencana Tata Ruang dan Wilayah (RTRW) Kabupaten Padang Pariaman 2010-2030/ Based on the Revised Document for the Spatial and Regional Layout Plan (RTRW) of Padang Pariaman Regency 2010-2030

Sumber/Source: Badan Perencanaan, Penelitian dan Pengembangan Daerah Kab. Padang Pariaman
Regional Planning, Research and Development Agency of Padang Pariaman Regency

Tabel 1.1.2 Tinggi Wilayah dan Jarak ke Ibukota Kabupaten Menurut Kecamatan di Kabupaten Padang Pariaman, 2022
Altitude and Distance to the Capital of Regency by Subdistrict in Padang Pariaman Regency, 2022

Kecamatan Subdistricts	Tinggi Wilayah (mdpl) Altitude (m a.s.l)	Jarak ke Ibukota Kabupaten (km) Distance to the Capital of Regency (km)
(1)	(2)	(3)
Batang Anai	0 - 1 550 m dpl	20
Lubuak Aluang	25 - 1 375 m dpl	12
Sintuak Toboh Gadang	7 - 50 m dpl	11
Ulakan Tapakih	0 - 25 m dpl	18
Nan Sabaris	0 - 50 m dpl	15
2x11 Anam Lingkuang	25 - 375 m dpl	6
Anam Lingkuang	25 - 100 m dpl	6
2x11 Kayu Tanam	50 - 1 300 m dpl	16
VII Koto	25 - 1 350 m dpl	18
VII Koto Patamuan	75 - 1 925 m dpl	16
VII Koto Padang Sago	50 - 175 m dpl	20
V Koto	0 - 1 200 m dpl	38
V Koto Timur	25 - 1 350 m dpl	35
Sungai Limau	0 - 175 m dpl	40
Batang Gasan	0 - 200 m dpl	53
Sungai Garinggiang	50 - 1 200 m dpl	52
IV Koto Aua Malintang	25 - 1 350 m dpl	61
Padang Pariaman	0 - 1 925 m dpl	

Sumber/Source: Badan Perencanaan, Penelitian dan Pengembangan Daerah Kab. Padang Pariaman
Regional Planning, Research and Development Agency of Padang Pariaman Regency

Tabel 1.1.3 Letak Geografis Kabupaten Padang Pariaman, 2022
Table Geographical Location of Padang Pariaman Regency, 2022

Uraian <i>Items Matter</i>	Keterangan <i>Explanation</i>
(1)	(2)
1. Letak Daerah/ <i>Location</i>	: 0° 19' 15,68" - 0° 48' 59,868" Lintang Selatan/ <i>South Latitude</i> : 99° 57' 43,325" - 100° 27' 28,94" Bujur Timur/ <i>East Longitude</i>
2. Tinggi Dari Permukaan Laut <i>Altitude</i>	: 0 – 1 925 m dari permukaan laut : 0 – 1 925 m above sea level
3. Batas - Batas Daerah / <i>Boundaries</i>	
Utara / <i>North</i>	: Kabupaten Agam : <i>Agam Regency</i>
Selatan / <i>South</i>	: Kota Padang : <i>Padang Municipality</i>
Timur / <i>East</i>	: Kabupaten Solok dan Kabupaten Tanah Datar : <i>Solok Regency and Tanah Datar Regency</i>
Barat / <i>West</i>	: Kota Pariaman dan Samudera Hindia : <i>Priaman Municipality and Indian Ocean</i>
4. Panjang Garis Pantai/ <i>Length of Coastline</i>	: 42,11 Km
a. Gasan Gadang	: 8,50 Km
b. Sungai Limau	: 11,76 Km
c. V Koto	: 0,35 Km
d. Nan Sabaris	: 1,68 Km
e. Ulakan Tapakih	: 8,38 Km
f. Batang Anai	: 11,44 Km
5. Kecepatan Angin/ <i>Wind Velocity</i>	: 1,4 Km/Jam
6. Luas Daerah/ <i>Area</i>	: 1 343,09 Km ²

Sumber/*Source*: Badan Perencanaan, Penelitian dan Pengembangan Daerah Kab. Padang Pariaman dan Stasiun Klimatologi Sicincin
Regional Planning, Research and Development Agency of Padang Pariaman Regency and Climatological Station Sicincin

Tabel 1.1.4 Nama Sungai, Daerah Yang Dilalui dan Panjangnya Menurut Kecamatan di Kabupaten Padang Pariaman, 2022
Name of River, Areas Traversed and Length by Subdistrict in Padang Pariaman Regency, 2022

Nama Sungai <i>River</i>		Daerah Yang Dilalui (Kecamatan) <i>Areas Traversed (Subdistricts)</i>	Panjang Sungai <i>Length</i> (Km)
(1)	(2)	(3)	
1.	Batang Sungai Limau	Sungai Garinggiang - Sungai Limau	14,0
2.	Batang Kamumuan	Sungai Garinggiang - Sungai Limau	12,0
3.	Batang Paingan	Sungai Garinggiang - Sungai Limau	16,0
4.	Batang Gasan	IV Koto Aua Malintang - Sungai Limau - Batang Gasan	20,0
5.	Batang Sungai Sirah	Sungai Garinggiang - Sungai Limau	18,0
6.	Batang Naras	V Koto Kp. Dalam - Sungai Sariak	20,0
7.	Batang Piaman	VII Koto - Pariaman	12,0
8.	Batang Mangau	VII Koto Patamuan - VII Koto - Nan Sabaris	46,0
9.	Batang Ulakan	2x11 Anam Lingkuang - Nan Sabaris - Ulakan Tapakih	19,0
10.	Batang Anai	2x11 Anam Lingkuang - Lubuak Aluang - Batang Anai	54,6
11.	Batang Tapakis	Lubuak Aluang - Sintuak Toboh Gadang - Nan Sabaris - Ulakan Tapakih	46,0
12.	Batang Kalampaian	Sungai Sirah	-

Sumber/Source: Badan Perencanaan, Penelitian dan Pengembangan Daerah Kab. Padang Pariaman
 Regional Planning, Research and Development Agency of Padang Pariaman Regency

Tabel 1.1.5 Panjang Garis Pantai Menurut Kecamatan di Kabupaten Padang Pariaman, 2022
Table Length of Coastline by Subdistrict in Padang Pariaman Regency, 2022

Kecamatan Subdistricts		Panjang Length (Km ²)
(1)		(2)
1.	Batang Gasan	8,50
2.	Sungai Limau	11,76
3.	V Koto	0,35
4.	Nan Sabaris	1,68
5.	Ulakan Tapakih	8,38
6.	Batang Anai	11,44
Padang Pariaman		42,11

Sumber/Source: Badan Perencanaan, Penelitian dan Pengembangan Daerah Kab. Padang Pariaman
 Regional Planning, Research and Development Agency of Padang Pariaman Regency

Tabel 1.1.6 Jarak Ibu Kabupaten dengan Ibu Kecamatan Dalam Kabupaten Padang Pariaman (Km), 2022
Distance Between Regency Capital and Subdistrict Capital In Padang Pariaman (Km) Regency, 2022

Parik Malintang																		
61	Batu Basa																	
52	9	Sungai Garinggiang																
53	19	22	Gasan Gadang															
40	22	13	14	Sungai Limau														
35	43	35	35	22	Kudu Ganting													
38	34	26	26	13	12	Kampung Dalam												
20	49	40	41	28	16	21	Padang Sago											
16	56	47	48	37	19	26	7	Tandikek										
18	49	40	41	28	18	26	14	10	Sungai Sariak									
16	67	56	57	43	37	42	19	14	10	Kayu Tanam								
6	54	46	46	33	28	31	19	14	14	14	Pakandangan							
6	60	52	52	39	28	38	15	10	14	10	6	Sicincin						
15	50	42	42	29	25	28	20	20	10	24	8	15	Pauah Kamba					
18	52	46	45	32	28	31	23	23	20	27	11	18	4	Ulakan Tapakih				
11	54	46	46	33	29	32	21	21	23	20	6	11	9	10	Sintuak			
12	59	50	51	37	33	36	21	21	21	21	9	12	13	13	7	Lubuak Aluang		
20	65	56	57	44	39	42	29	29	21	29	17	20	19	19	14	8	Pasa Usang	

Sumber/Source: Badan Perencanaan, Penelitian dan Pengembangan Daerah Kab. Padang Pariaman
 Regional Planning, Research and Development Agency of Padang Pariaman Regency

1.2 KEADAAN IKLIM CLIMATE CONDITION

Tabel 1.2.1 Pengamatan Unsur Iklim di Stasiun Badan Meteorologi, Klimatologi, dan Geofisika di Kabupaten Padang Pariaman, 2022
Observation of Climate Elements at the Meteorology, Climatology and Geophysics Agency Station in Padang Pariaman Regency, 2022

Uraian <i>Description</i>	Stasiun Meteorologi Minangkabau	Stasiun Klimatologi Padang Pariaman
(1)	(2)	(3)
1. Suhu / <i>Temperature (°C)</i>		
Minimum/ <i>Minimum</i>	21,49	19,78
Rata-rata/ <i>Average</i>	26,75	27,08
Maksimum/ <i>Maximum</i>	32,50	33,50
2. Kelembaban / <i>Humidity (%)</i>		
Minimum/ <i>Minimum</i>	56,17	50,33
Rata-rata/ <i>Average</i>	83,67	81,17
Maksimum/ <i>Maximum</i>	98,00	99,08
3. Kecepatan Angin (m/det) / <i>Wind velocity (m/sec)</i>		
Minimum/ <i>Minimum</i>	0,00	0,00
Rata-rata/ <i>Average</i>	3,41	1,98
Maksimum/ <i>Maximum</i>	17,75	14,92
4. Tekanan Udara / <i>Atmospheric Pressure (mb)</i>		
Minimum/ <i>Minimum</i>	1 004,46	990,64
Rata-rata/ <i>Average</i>	1 009,01	995,44
Maksimum/ <i>Maximum</i>	1 013,62	1 000,43
5. Jumlah Curah Hujan / <i>Number of Precipitation (mm)</i>	5 353,20	4 950,50
6. Jumlah Hari Hujan (hari) / <i>Number of Rainy Days (day)</i>	230,00	223,00
7. Durasi Penyinaran Matahari (jam) / <i>Duration of Sunshine (hour)</i>	5,06	4,51

Sumber/*Source*: Badan Meteorologi, Klimatologi, dan Geofisika
Meteorology, Climatological and Geophysical Agency

Tabel 1.2.2 Rata-rata Suhu, Kelembaban Udara, Kecepatan Angin, dan Tekanan Udara Menurut Bulan di Kabupaten Padang Pariaman, 2022
Average Temperature, Humidity, Wind Velocity, and Atmospheric Pressure by Month in Padang Pariaman Regency, 2022

Stasiun Meteorologi Minangkabau						
Bulan Month	Suhu Udara Temperature (°C)			Kelembaban Udara Humidity (%)		
	Min Min	Rata-rata Average	Maks Max	Min Min	Rata-rata Average	Maks Max
(1)	(2)	(3)	(4)	(5)	(6)	(7)
1. Januari January	21,80	27,27	32,20	60,00	84,18	98,00
2. Februari February	22,00	27,24	32,90	46,00	80,62	99,00
3. Maret March	20,40	27,07	32,40	55,00	81,65	98,00
4. April April	21,00	27,50	33,20	53,00	81,91	98,00
5. Mei May	21,70	27,33	32,80	59,00	82,11	97,00
6. Juni June	21,20	26,23	32,80	55,00	84,95	98,00
7. Juli July	20,40	26,94	33,00	57,00	83,42	98,00
8. Agustus August	21,40	26,60	32,00	58,00	83,80	98,00
9. September September	21,40	26,42	32,30	58,00	83,70	98,00
10. Oktober October	22,00	26,29	31,60	60,00	84,97	98,00
11. November November	22,70	25,95	32,20	62,00	87,64	98,00
12. Desember December	21,90	26,14	32,60	51,00	85,05	98,00

Bersambung / To be continued

Lanjutan Tabel/Continued Table 1.2.3

Stasiun Meteorologi Minangkabau						
Bulan Month	Kecepatan Angin (m/det) Wind Velocity (m/sec)			Tekanan Udara Atmospheric Pressure (mb)		
	Min Min	Rata-rata Average	Maks Max	Min Min	Rata-rata Average	Maks Max
(1)	(8)	(9)	(10)	(11)	(12)	(13)
1. Januari January	0,00	3,50	14,00	1005,40	1009,29	1012,90
2. Februari February	0,00	3,30	13,00	1003,10	1008,49	1012,80
3. Maret March	0,00	3,62	13,00	1003,30	1008,67	1012,90
4. April April	0,00	3,28	11,00	1003,70	1008,60	1013,60
5. Mei May	0,00	3,50	24,00	1004,10	1008,54	1013,50
6. Juni June	0,00	3,38	30,00	1005,10	1009,07	1013,40
7. Juli July	0,00	3,10	14,00	1004,30	1008,18	1012,50
8. Agustus August	0,00	3,37	19,00	1004,70	1008,91	1013,30
9. September September	0,00	3,71	30,00	1005,70	1010,06	1014,20
10. Oktober October	0,00	3,42	16,00	1005,50	1009,96	1013,70
11. November November	0,00	3,50	13,00	1005,90	1009,63	1013,90
12. Desember December	0,00	3,20	16,00	1002,70	1008,69	1016,70

Bersambung / To be continued

Lanjutan Tabel/Continued Table 1.2.3

Stasiun Klimatologi Padang Pariaman						
Bulan Month	Suhu Udara Temperature (°C)			Kelembaban Udara Humidity (%)		
	Min Min	Rata-rata Average	Maks Max	Min Min	Rata-rata Average	Maks Max
(1)	(14)	(15)	(16)	(17)	(18)	(19)
1. Januari January	20,50	27,57	34,60	50,00	80,44	99,00
2. Februari February	19,40	27,61	33,40	42,00	77,23	98,00
3. Maret March	17,40	27,56	33,40	47,00	77,81	100,00
4. April April	19,40	27,77	34,80	50,00	79,99	99,00
5. Mei May	19,20	27,78	34,10	53,00	79,58	99,00
6. Juni June	20,10	26,50	33,00	53,00	83,55	100,00
7. Juli July	18,40	27,41	33,20	51,00	79,83	99,00
8. Agustus August	20,60	26,83	33,60	53,00	81,86	99,00
9. September September	21,00	26,72	32,80	50,00	81,77	99,00
10. Oktober October	19,80	26,61	33,10	57,00	82,96	99,00
11. November November	21,20	26,06	32,20	59,00	85,83	99,00
12. Desember December	20,40	26,55	33,80	39,00	83,16	99,00

Bersambung / To be continued

Lanjutan Tabel/Continued Table 1.2.3

Bulan Month		Stasiun Klimatologi Padang Pariaman					
		Kecepatan Angin (m/det) Wind Velocity (m/sec)			Tekanan Udara Atmospheric Pressure (mb)		
		Min Min	Rata-rata Average	Maks Max	Min Min	Rata-rata Average	Maks Max
(1)	(20)	(21)	(22)	(23)	(24)	(25)	
1.	Januari January	0,00	2,36	21,00	992,10	995,73	999,30
2.	Februari February	0,00	2,21	11,00	989,60	994,98	999,00
3.	Maret March	0,00	1,88	12,00	989,90	995,10	999,30
4.	April April	0,00	2,06	11,00	990,50	995,01	1000,10
5.	Mei May	0,00	2,29	14,00	990,50	994,99	1000,40
6.	Juni June	0,00	1,92	16,00	991,20	995,47	999,80
7.	Juli July	0,00	1,60	13,00	990,80	994,68	998,50
8.	Agustus August	0,00	1,85	11,00	991,00	995,30	999,20
9.	September September	0,00	1,94	16,00	988,80	996,44	1001,00
10.	Oktober October	0,00	1,83	14,00	991,90	996,37	1000,20
11.	November November	0,00	2,23	18,00	992,30	996,08	1005,40
12.	Desember December	0,00	1,62	22,00	989,10	995,19	1003,00

Sumber/Source: Badan Meteorologi, Klimatologi, dan Geofisika
Meteorology, Climatological and Geophysical Agency

Tabel 1.2.3 Jumlah Curah Hujan Menurut Bulan dan Tempat Pengukuran (mm) di Kabupaten Padang Pariaman, 2022
Table *Number of Rainfalls By Month and Site of Observation (mm) in Padang Pariaman Regency, 2022*

	Bulan Month	Tempat Pengukuran Site of Observation	
		Stasiun Meteorologi Minangkabau	Stasiun Klimatologi Padang Pariaman
	(1)	(2)	(3)
1.	Januari <i>January</i>	174,30	464,10
2.	Februari <i>February</i>	413,80	294,60
3.	Maret <i>March</i>	414,00	426,80
4.	April <i>April</i>	340,90	318,10
5.	Mei <i>May</i>	233,60	119,30
6.	Juni <i>June</i>	492,30	674,60
7.	Juli <i>July</i>	300,50	197,20
8.	Agustus <i>August</i>	473,90	361,10
9.	September <i>September</i>	674,50	616,70
10.	Oktober <i>October</i>	687,90	461,00
11.	November <i>November</i>	734,00	650,20
12.	Desember <i>December</i>	413,50	366,80

Sumber/Source: Badan Meteorologi, Klimatologi, dan Geofisika
Meteorology, Climatological and Geophysical Agency

Tabel 1.2.4 Jumlah Hari Hujan Menurut Bulan dan Tempat Pengukuran (Hari) di Kabupaten Padang Pariaman, 2022
Table Number of Rainy Days by Month and Site of Observation (Days) in Padang Pariaman Regency, 2022

	Bulan Month	Tempat Pengukuran Site of Observation	
		Stasiun Meteorologi Minangkabau	Stasiun Klimatologi Padang Pariaman
	(1)	(2)	(3)
1.	Januari <i>January</i>	19	20
2.	Februari <i>February</i>	13	13
3.	Maret <i>March</i>	18	18
4.	April <i>April</i>	17	14
5.	Mei <i>May</i>	17	15
6.	Juni <i>June</i>	24	23
7.	Juli <i>July</i>	11	11
8.	Agustus <i>August</i>	17	17
9.	September <i>September</i>	21	21
10.	Oktober <i>October</i>	26	24
11.	November <i>November</i>	27	25
12.	Desember <i>December</i>	20	22
Jumlah/Total		230	223
Rata-rata per bulan Average by Month		19	19

Sumber/Source: Badan Meteorologi, Klimatologi, dan Geofisika
 Meteorology, Climatological and Geophysical Agency

Tabel 1.2.5 Rata - Rata Penyinaran Matahari Menurut Bulan (persen) di Kabupaten Padang Pariaman, 2022
Average of Duration of Sunshine (percentage) by Month in Padang Pariaman Regency, 2022

	Bulan Month	Tempat Pengukuran Site of Observation	
		Stasiun Meteorologi Minangkabau	Stasiun Klimatologi Padang Pariaman
	(1)	(2)	(3)
1.	Januari January	6,27	5,12
2.	Februari February	5,86	5,15
3.	Maret March	7,28	6,80
4.	April April	5,87	5,12
5.	Mei May	6,05	5,50
6.	Juni June	5,62	4,60
7.	Juli July	5,90	4,99
8.	Agustus August	4,94	4,06
9.	September September	4,44	3,94
10.	Oktober October	3,49	3,37
11.	November November	2,78	2,35
12.	Desember December	2,19	3,14
Rata-rata per bulan Average by Month		5,06	4,51

Sumber/Source: Badan Meteorologi, Klimatologi, dan Geofisika
 Meteorology, Climatological and Geophysical Agency



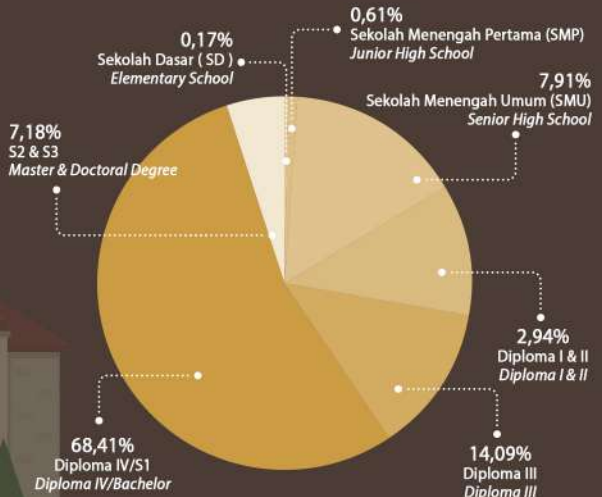
PEGAWAI NEGERI SIPIL PEMERINTAH DAERAH KAB. PADANG PARIAMAN 2022

Number of Civil Servants
at Padang Pariaman Regency 2022

5.435

PEGAWAI NEGERI SIPIL MENURUT TINGKAT PENDIDIKAN

Number of Civil Servants of Departement
of Home Affairs by Education Level



PENJELASAN TEKNIS**TECHNICAL NOTES**

- | | |
|--|--|
| <p>1. Anggota Dewan Perwakilan Rakyat Daerah (DPRD) dipilih melalui pemilihan umum (pemilu) dan dilantik dalam masa jabatan lima tahun.</p> | <p>1. <i>Regional House of Representatives (DPRD) members are elected through a general election and appointed for a five-years membership.</i></p> |
| <p>2. Susunan pemerintahan daerah Kabupaten Padang Pariaman periode 2014–2022 terdiri dari Bupati, Wakil Bupati, Lembaga Tinggi Negara, Organisasi Perangkat Daerah, dan Lembaga Pemerintahan Non Kementerian (LPNK).</p> | <p>2. <i>The government structure of Padang Pariaman Regency period 2014-2022 consists of Bupati, Vice Bupati, State Supreme Agencies, Ministries, Ministerial Level Institutions, and Non-Ministerial Institutions.</i></p> |
| <p>3. Realisasi Penerimaan dan Pengeluaran Pemerintah Provinsi adalah realisasi/perhitungan APBD Provinsi pada tiap tahun anggaran.</p> | <p>3. <i>Actual revenue and expenditure of Provincial Government is the realization/provincial budget calculations for every fiscal year.</i></p> |
| <p>4. Pendapatan Asli Daerah (PAD) adalah pendapatan yang diperoleh daerah yang dipungut berdasarkan peraturan daerah sesuai dengan peraturan perundang-undangan, guna keperluan daerah yang bersangkutan dalam membiayai kegiatannya.</p> | <p>4. <i>Original Local Government Revenue is revenue that withheld based on local regulations in accordance with the legislation, for the purposes of financing their activities.</i></p> |
| <p>5. Dana Perimbangan adalah dana yang bersumber dari pendapatan APBN yang dialokasikan kepada Daerah untuk mendanai kebutuhan daerah dalam rangka pelaksanaan desentralisasi.</p> | <p>5. <i>Balanced Budget is the fund coming from the state budget that allocated to regions to fund their needs in the context of decentralization.</i></p> |

6. Lain-lain Pendapatan yang Sah adalah pendapatan lainnya dari pemerintah pusat dan atau dari instansi pusat, serta dari daerah lainnya
6. *Other Legal Revenue is other income that coming from the central government and or from the central agencies, as well as from other local government.*

<https://padangpariamankab.bps.go.id>

ULASAN**DESCRIPTION**

Berdasarkan Surat Keputusan (SK) DPRD No 05/KEP.D/DPRD.2008 dan SK Bupati Padang Pariaman Nomor 02/KEP/BPP/2008 tertanggal 2 Juli 2008 Ibukota Kabupaten Padang Pariaman dipindahkan dari Kota Pariaman ke Nagari Parit Malintang Kecamatan Anam Lingsuang. Semenjak tahun 2017 Kabupaten Padang Pariaman terdiri dari 17 Kecamatan, 103 Nagari, dan 600.

Based on DPRD Decree No. 05/KEP.D/DPRD.2008 and Padang Pariaman Regent Decree No. 02/KEP/BPP/2008 dated July 2, 2008, the capital of Padang Pariaman Regency was moved from Pariaman City to Nagari Parit Malintang, Anam Lingsuang District. Since 2017 Padang Pariaman Regency has consisted of 17 Districts, 103 Nagari, and 600.

Pada tahun 2022 tercatat sebanyak 5.435 orang pegawai negeri sipil (PNS) yang bekerja di lingkungan Pemerintah Daerah Kabupaten Padang Pariaman. Jika dilihat berdasarkan jenis kelaminnya, jumlah PNS dengan jenis kelamin perempuan lebih banyak dibandingkan PNS laki-laki dengan perbandingan 4.011 pegawai perempuan banding 1.424 pegawai laki-laki.

In 2022, there were 5.435 civil servants working within the Regional Government of Padang Pariaman Regency. When viewed based on gender, the number of civil servants with female gender is more than male civil servants with a ratio of 4.011 female employees compared to 1.424 male employees.

Berdasarkan unit kerjanya, diketahui bahwa pada tahun 2022 PNS dalam lingkungan Pemerintah Kabupaten Padang Pariaman terbanyak terdapat di Unit Pelaksana Teknis (UPT) Dinas Pendidikan dengan jumlah pegawai sebanyak 2.096 orang.

Based on the work units, it is known that in 2022 the PNS of Padang Pariaman Regency Government will be the largest number in the Technical Implementation Unit of the Education Office with a total of 2.096 employees.

Pada tahun 2022 anggota legislatif Kabupaten Padang Pariaman tercatat sebanyak 40 orang yang tergabung dalam 10 fraksi. Jika

In 2022 there are 40 members legislative of Padang Pariaman Regency who are joined in 10 factions. If specified according to education level,

dirinci menurut tingkat pendidikan, terdapat sebanyak 5 orang (12,50 persen) dengan tingkat pendidikan tertinggi S2 ke atas, 17 orang (42,50 persen) dengan tingkat pendidikan tertinggi S1, 2 orang (5,00 persen) dengan tingkat pendidikan tertinggi D1-D3, dan 16 orang (40,00 persen) dengan tingkat pendidikan tertinggi SMA.

Kabupaten Padang Pariaman tercatat memiliki PNS Instansi Vertikal yang bekerja pada tahun 2022 sebanyak 909 dengan rincian 546 pegawai di Kementerian Agama, 84 pegawai di Lembaga Permasalahatan, 83 pegawai di Politeknik Pelayaran Sumatera Barat, 52 pegawai di Kejaksaan Negeri Pariaman, 39 pegawai di Pengadilan Negeri Pariaman, 31 pegawai di Badan Pertanahan Nasional (BPN), 28 pegawai di Pengadilan Agama, 25 pegawai di Badan Pusat Statistik (BPS), 17 pegawai di Klimatologi dan Geofisika, 4 pegawai di Kantor Pelayanan Penyuluhan dan Konsultasi Perpajakan.

Selain PNS, Kabupaten Padang Pariaman juga memiliki 211 orang personil Kepolisian Resor dan 260 orang personil Kepolisian Sektor (Polsek).

Dipandang dari sisi kualitas, sumber daya manusia (SDM) di lingkungan Pemerintah Kabupaten Padang Pariaman sudah cukup

there were 5 people (12,50 percent) with the highest level of education Masters and above, 17 people (42,50 percent) with the highest level of education S1, 2 people (5,00 percent) with the highest level of education D1-D3, and 16 people (40,00 percent) with the highest education level SMA.

Padang Pariaman Regency has 909 Vertical Civil Servant Agencies working in 2022 which consist of 546 employees at the Ministry of Religion, 84 employees at Penitentiary Institutions, 83 employees at the West Sumatra Shipping Polytechnic, 52 employees at the Pariaman District Attorney, 39 employees at the Pariaman District Court, 31 employees at the National Land Agency, 28 employees at the Religious Courts, 25 employees at the BPS-Statistics, 17 employees at Climatology and Geophysics, 4 employees at the Tax Extension and Consultation Services Office.

Other than civil servant, Padang Pariaman Regency also has 211 Resort Police personnel and 260 Sector Police personnel.

In terms of quality, Human Resources within the Padang Pariaman Regency Government are quite good. This can be assessed from the highest

baik. Hal ini dinilai dari pendidikan tertinggi yang ditamatkan oleh PNS di Kabupaten Padang Pariaman. Pada tahun 2022, PNS dengan tingkat pendidikan tertinggi S1 ke atas berjumlah 4.793 orang atau sebesar 75,55 persen. Sementara itu, PNS dengan tingkat pendidikan SD berjumlah 9 orang atau sebesar 0,14 persen.

level of education completed by civil servants in Padang Pariaman Regency. In 2022, civil servants with the highest educational level S1 and above total 4.793 people or 75,55 percent. Meanwhile, civil servants with elementary education level amounted to 9 people or 0,14 percent.

<https://padangpariamankab.bps.go.id>

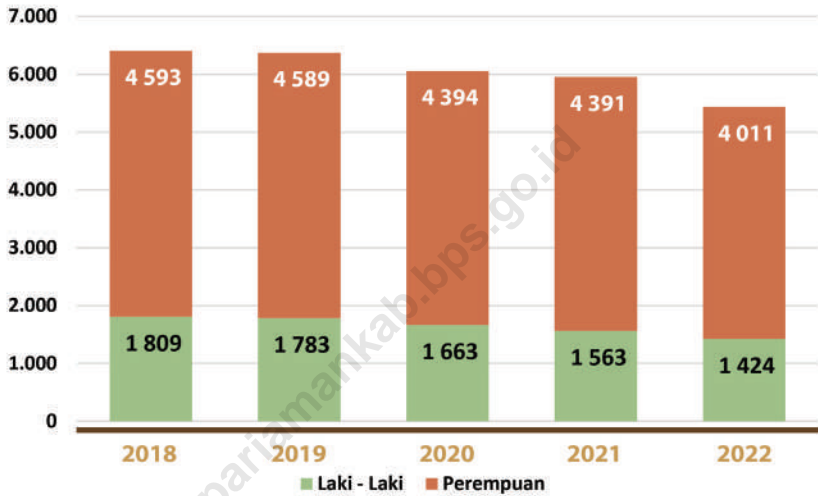
Gambar 2.1 **Perkembangan Jumlah Kecamatan, Nagari dan Korong di Kabupaten Padang Pariaman, 2018-2022**
Figures Trends of Number of Subdistricts, Traditional Districts and Korong in Padang Pariaman Regency, 2018-2022



Sumber/Source: Dinas Pemberdayaan Masyarakat dan Desa Kabupaten Padang Pariaman/
Department of Community Empowerment and Village of Padang Pariaman Regency

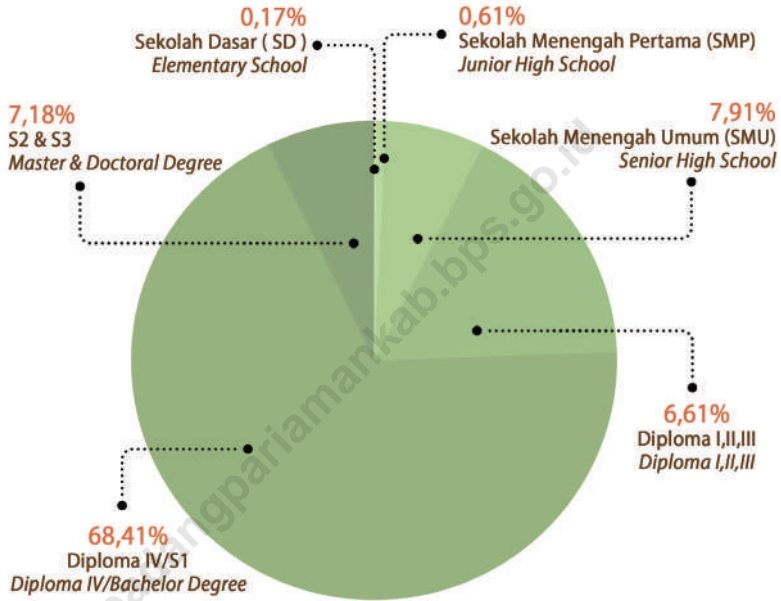
**Gambar
Figures**

2.2 Perkembangan Jumlah Pegawai Pemda di Kabupaten Padang Pariaman Menurut Jenis Kelamin 2018-2022
Trends of Civil Servants by Gender in Padang Pariaman Regency, 2018-2022



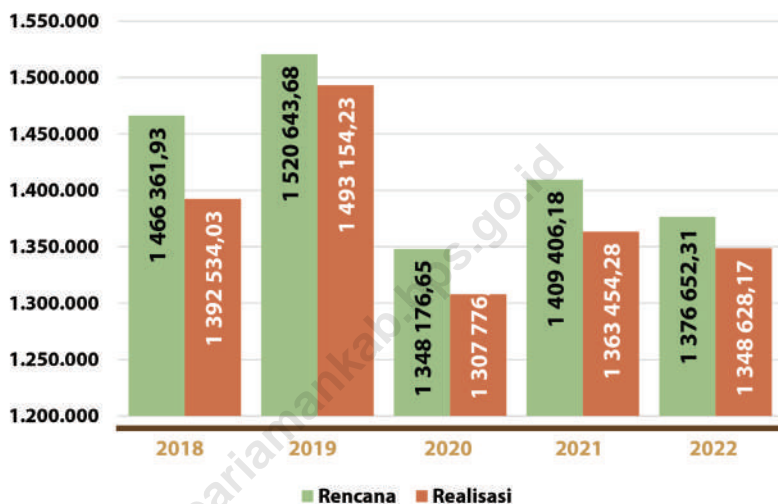
Sumber/Source: Badan Kepegawaian dan Pengembangan SDM Kabupaten Padang Pariaman/
Human Resources Agency and Development of Padang Pariaman Regency

Gambar 2.3 **Persentase Jumlah Pegawai Pemda Kabupaten Padang Pariaman Menurut Pendidikan, 2022**
Figures **Percentage of Civil Servants by Education in Padang Pariaman Regency, 2022**



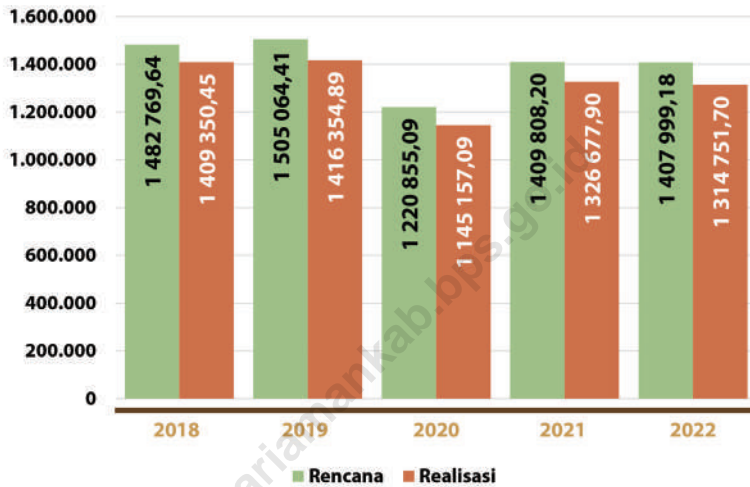
Sumber/Source: Badan Kepegawaian dan Pengembangan SDM Kabupaten Padang Pariaman/
Human Resources Agency and Development of Padang Pariaman Regency

Gambar 2.4 Rencana dan Realisasi Anggaran Pendapatan Daerah di Kabupaten Padang Pariaman (Juta Rupiah), 2018-2022
Figures *Plans and Realization of Regional Revenue in Padang Pariaman Regency (Million Rupiahs, 2018-2022)*



Sumber/Source: Badan Pengelola Keuangan Daerah Kabupaten Padang Pariaman/
 Regional Financial Management Board of Padang Pariaman Regency

Gambar 2.5 **Rencana dan Realisasi Anggaran Belanja Daerah di Kabupaten Padang Pariaman (Juta Rupiah), 2018-2022**
Figures *Plans and Realization of Regional Revenue in Padang Pariaman Regency (Million Rupiahs, 2018-2022*



Sumber/Source: Badan Pengelola Keuangan Daerah Kabupaten Padang Pariaman/
 Regional Financial Management Board of Padang Pariaman Regency

2.1 WILAYAH ADMINISTRATIF/ ADMINISTRATIVE AREA

Tabel 2.1.1 Jumlah Nagari Menurut Kecamatan di Kabupaten Padang Pariaman, 2018-2022
Number of Tradisional Districts by Subdistrict in Padang Pariaman Regency, 2018-2022

Kecamatan Subdistrict	2018	2019	2020	2021	2022
(1)	(2)	(3)	(4)	(5)	(6)
1. Batang Anai	8	8	8	8	8
2. Lubuak Aluang	9	9	9	9	9
3. Sintuak Toboh Gadang	5	5	5	5	5
4. Ulakan Tapakih	8	8	8	8	8
5. Nan Sabaris	9	9	9	9	9
6. 2 x 11 Anam Lingkuang	3	3	3	3	3
7. Anam Lingkung	5	5	5	5	5
8. 2 x 11 Kayu Tanam	4	4	4	4	4
9. VII Koto	12	12	12	12	12
10. VII Koto Patamuan	6	6	6	6	6
11. VII Koto Padang Sago	6	6	6	6	6
12. V Koto	8	8	8	8	8
13. V Koto Timur	4	4	4	4	4
14. Sungai Limau	4	4	4	4	4
15. Batang Gasan	3	3	3	3	3
16. Sungai Garinggiang	4	4	4	4	4
17. IV Koto Aua Malintang	5	5	5	5	5
Jumlah Total	103	103	103	103	103

Sumber/Source: Dinas Pemberdayaan Masyarakat dan Desa Kabupaten Padang Pariaman/
Department of Community Empowerment and Village of Padang Pariaman Regency

Tabel 2.1.2 Jumlah Korong Menurut Kecamatan di Kabupaten Padang Pariaman, 2018-2022
Table *Number of Korong by Subdistrict in Padang Pariaman Regency, 2018-2022*

Kecamatan Subdistrict		2018	2019	2020	2021	2022
(1)	(2)	(3)	(4)	(5)	(6)	
1.	Batang Anai	52	52	52	52	52
2.	Lubuak Aluang	52	52	52	52	52
3.	Sintuak Toboh Gadang	29	29	29	29	29
4.	Ulakan Tapakih	53	53	53	53	53
5.	Nan Sabaris	46	46	46	46	46
6.	2 x 11 Anam Lingkuang	12	12	12	12	12
7.	Anam Lingkung	27	27	27	27	27
8.	2 x 11 Kayu Tanam	21	21	21	21	21
9.	VII Koto	66	66	66	66	66
10.	VII Koto Patamuan	41	41	41	41	41
11.	VII Koto Padang Sago	24	24	24	24	24
12.	V Koto	49	49	49	49	49
13.	V Koto Timur	28	28	28	28	28
14.	Sungai Limau	28	28	28	28	28
15.	Batang Gasan	15	15	15	15	15
16.	Sungai Garinggiang	27	27	27	27	27
17.	IV Koto Aua Malintang	30	30	30	30	30
Jumlah Total		600	600	600	600	600

Sumber/Source: Dinas Pemberdayaan Masyarakat dan Desa Kabupaten Padang Pariaman/
 Department of Community Empowerment and Village of Padang Pariaman Regency

Tabel 2.1.3 Nama Kecamatan, Nagari, dan Korong di Kabupaten Padang Pariaman, 2022
Number of Traditional Districts by Subdistrict in Padang Pariaman Regency, 2018-2022

Kecamatan Subdistrict	Nagari Tradisional Districts	Korong Villages
(1)	(2)	(3)
1. Batang Anai	1. Katapiang	1. Batang Sariak
		2. Marantiah
		3. Olo Bangau
		4. Pauah
		5. Pilubang
		6. Simpang Katapiang
		7. Tabek
		8. Talao Mundam
	2. Kasang	1. Bintungan
		2. Chaniago
		3. Duku
		4. Guci
		5. Jambak
		6. Kasai
	3. Sungai Buluah	7. Koto
		8. Sikumbang
9. Sungai Pinang		
10. Tanjung		
1. Lakuak		
2. Pasar Usang		
4. Buayan Lubuak Aluang	3. Pasar Usang Timur	
	4. Simpang Tanjung	
	5. Talang Jala	
	6. Ujuang Gunuang	
	1. Kampuang Tengah	
	2. Kapalo Buayan	
	3. Padang Kunik	
4. Simpang		
5. Titian Aka		

Bersambung / To be continued

Lanjutan Tabel/Continued Table 2.1.3

Kecamatan Subdistrict	Nagari Tradisional Districts	Korong Villages
(1)	(2)	(3)
	5. Sungai Buluah Timur	1. Kuliek 2. Kuliek Bukit Pagang 3. Kuliek Kapalo Banda 4. Salisikan 5. Salisikan Lasuang Batu 6. Salisikan Simpang Mesjid 7. Salisikan Sironjong
	6. Sungai Buluah Barat	1. Kali Air 2. Kali Air Timur 3. Tanjung Basung Barat 4. Tanjung Basung I 5. Tanjung Basung II 6. Tanjung Basung II Banda Gadang 7. Tanjung Basung Timur
	7. Sungai Buluah Utara	1. Kampuang Apar 2. Kelok Licin 3. Surantiah 4. Surantiah Parak Pisang
	8. Sungai Buluah Selatan	1. Gunung Kanter 2. Kabun 3. Kayu Kapua 4. Palapa Saiyo I 5. Palapa Saiyo II
2. Lubuak Aluang	1. Lubuak Aluang	1. Gantiang Koto Buruak 2. Kabun Kopi 3. Kampuang Durian 4. Kayu Gadang Koto Buruak 5. Koto Buruak Pusat

Bersambung / To be continued

Lanjutan Tabel/Continued Table 2.1.3

Kecamatan Subdistrict	Nagari Tradisional Districts	Korong Villages
(1)	(2)	(3)
		6. Padang Baru Koto Buruak
		7. Pasa Mudiak
		8. Surantiah Koto Buruak
	2. Pasié Laweh Lubuak Alunag	1. Kampung Kalawi
		2. Kampung Pondok
		3. Padang Galapuang
		4. Padang Pulai
		5. Sakayan
		6. Tanah Taban
		7. Ujuang Guguak
	3. Pungguang Kasiak Lubuak Aluang	1. Ambacang
		2. Kampung Baru
		3. Kampung Tengah
		4. Kelok
		5. Teluk Belibi I (Utara)
		6. Teluk Belibi II (Selatan)
	4. Aie TajunLubuak Aluang	1. Indaruang
		2. Kampung Paneh
		3. Kampung Tengah
		4. Kapalo Banda
		5. Rawang
	5. Sikabu Lubuak Aluang	1. Balanti
		2. Kampung Tengah
		3. Palak Pisang
		4. Sikabu Bukik
	6. Sungai Abang Lubuak Aluang	1. Kampung Ladang
		2. Pasa Gaduang
		3. Rimbo Panjang
		4. Sungai Abang Dalam

Bersambung / To be continued

Lanjutan Tabel/Continued Table 2.1.3

Kecamatan Subdistrict	Nagari Tradisional Districts	Korong Villages
(1)	(2)	(3)
	7. Singguliang Lubuak Aluang	1. Kasiak Putih 2. Padang Galapuang 3. Singguliang I 4. Singguliang II 5. Tampuniak
	8. Salibutan Lubuak Aluang	1. Gamaran 2. Kampuang Alai 3. Lipek Pangeh 4. Lubuk Munti
	9. Bala Hilia Lubuak Aluang	1. Balah Hilia Utara 2. Kabun Baru 3. Kampuang Gadang 4. Kampuang Sabalah 5. Kampuang Tengah 6. Kampuang V Koto 7. Palayangan 8. Pasa Jambak 9. Pasa Kandang
3. Sintuak Toboh Gadang	1. Toboh Gadang	1. Toboh Apar 2. Toboh Kampuang Tengah 3. Toboh Kandang Gadang 4. Toboh Lua Parik 5. Toboh Olo 6. Toboh Surau Kandang
	2. Sintuak	1. Balai Usang 2. Batang Tapakih 3. Palembang 4. Rimbo Karanggo

Bersambung / To be continued

Lanjutan Tabel/Continued Table 2.1.3

Kecamatan Subdistrict	Nagari Tradisional Districts	Korong Villages
(1)	(2)	(3)
		5. Simpang Ampek
		6. Simpang Tigo
		7. Tanjung Pisang
		8. Tembok
		9. Toboh Baru Sintuak
	3. Toboh Gadang Selatan	1. Toboh Durian
		2. Toboh Padang Kapeh
		3. Toboh Palak Pisang
		4. Toboh Parupuak
	4. Toboh Gadang Barat	1. Toboh Cubadak
		2. Toboh Koto Panjang
		3. Toboh Musajik
		4. Toboh Rawang
		5. Toboh Sikaladi
		6. Toboh Tengah
	5. Toboh Gadang Timur	1. Toboh Baru Toboh Gadang
		2. Toboh Rimbo Kaduduak
		3. Toboh Sawah Mansi
		4. Toboh Tengah Padang
4. Ulakan Tapakih	1. Tapakih	1. Batang Gadang
		2. Batang Kamaru
		3. Kabun
		4. Kala Muntuang
		5. Kampuang Pauah
		6. Kasai
		7. Kubu
		8. Lubuak Aro
		9. Parik

Bersambung / To be continued

Lanjutan Tabel/Continued Table 2.1.3

Kecamatan Subdistrict	Nagari Tradisional Districts	Korong Villages
(1)	(2)	(3)
		10. Rawang
		11. Rimbo Karambia
		12. Surau Duku
		13. Surau Kandang
		14. Tiram
	2. Ulakan	1. Gantiang Tengah Padang
		2. Kabun Bungo Pasang
		3. Kampuang Koto
		4. Padang Pauah
		5. Pasa Ulakan
	3. Padang Toboh Ulakan	1. Kampuang Koto Jambak
		2. Kampuang Tengah
		3. Paneh
		4. Rambai
		5. Rimbo Aka
	4. Sungai Gimba Ulakan	1. Kampuang Luar
		2. Sikabu Hilir
		3. Sikabu Mudiak
		4. Sungai Gimba Gantiang Barat
		5. Sungai Gimba Gantiang Timur
	5. Seulayat Ulakan	1. Kampuang Ladang
		2. Lapau Kandang
		3. Maransi
		4. Tiram Ulakan
	6. Manggopoh Palak	1. Banda Gadang
	Gadang Ulakan	2. Keramat Jaya
		3. Manggopoh Ujung Selatan
		4. Manggopoh Ujung Timur
		5. Manggopoh Ujung Utara

Bersambung / To be continued

Lanjutan Tabel/Continued Table 2.1.3

Kecamatan Subdistrict	Nagari Tradisional Districts	Korong Villages
(1)	(2)	(3)
		6. Palak Gadang
		7. Surau Cubadak
	7. Sandi Ulakan	1. Binuang Atas
		2. Binuang Bawah
		3. Kampuang Jambak Tanjung Medan
		4. Koto Panjang Barat
		5. Koto Panjang Tengah
		6. Koto Panjang Timur
		7. Olo Padang Tanjung Medan
		8. Simpang Indah Tanjung Medan
		9. Taluak Nibung Tanjung Medan
	8. Kampuang Galapuang Ulakan	1. Kampuang Aru
		2. Kampuang Baruah
		3. Pasar
		4. Rajang
5. Nan Sabaris	1. Sunua	1. Kabun
		2. Kampuang Kandang Koto Gadis
		3. Kampuang Lintang
		4. Pautan Kabau
	2. Padang Bintungan	1. Kampuang Rimbo
		2. Kampuang Tengah
		3. Lantak Mingkudu
		4. Medan Baiak
	3. Pauah Kamba	1. Bayua
		2. Gunung Basi
		3. Kampuang Kandang
		4. Parik
		5. Pasa

Bersambung / To be continued

Lanjutan Tabel/Continued Table 2.1.3

Kecamatan Subdistrict	Nagari Tradisional Districts	Korong Villages
(1)	(2)	(3)
		6. Pauah Kamba Hilia
		7. Pinang
		8. Rimbo Dulang-Dulang
	4. Kapalo Koto	1. Gantiang Subarang
		2. Jiraik Baruah
		3. Kabun Mudiak
	5. Kurai Taji	1. Kampuang Ladang Sungai Laban
		2. Kampuang Tengah
		3. Lubuak Ipuah
		4. Muaro
		5. Paguah Dalam
		6. Paguah Duku
		7. Talogondan
	6. Padang Kandang Pulau Aie Padang Bintuang	1. Batang Darahan
		2. Bukit Caliak
		3. Nan Sabaris
		4. Subarang Padang
		5. Sungai Batuang
	7. Sunua Tengah	1. Kampuang Aur
		2. Kampuang Tengah
		3. Koto Rajo
		4. Olo
		5. Pakotan
	8. Sunua Barat	1. Kampuang Jambak
		2. Padang Kalam
		3. Pasar Baru
		4. Pintir Kayu
		5. Teluk Nibung
	9. Kurai Taji Timur	1. Ambacang

Bersambung / To be continued

Lanjutan Tabel/Continued Table 2.1.3

Kecamatan Subdistrict	Nagari Tradisional Districts	Korong Villages
(1)	(2)	(3)
		2. Gantiang
		3. Pasar
		4. Subarang
		5. Taluak
6. 2 x 11 Anam Lingsuang	1. Lubuk Pandan	1. Balai Satu
		2. Kampuang Guci
		3. Kampuang Panyalai
		4. Kiambang
		5. Padang Bukik
	2. Sicincin	1. Bari
		2. Ladang Laweh
		3. Pauah
		4. Sicincin
	3. Sungai Asam	1. Gantiang
		2. Sigauang
		3. Sungai Asam
7. Anam Lingsung	1. Koto Tinggi	1. Balah Aie
		2. Bayua
		3. Kampuang
		4. Rimbo Dadok
	2. Toboh Ketek	1. Labuah
		2. Parit Pontong
		3. Simpang Tigo
		4. Tanjung Baringin
	3. Pakandangan	1. Kampuang Paneh
		2. Pasa Pakandangan
		3. Ringan-Ringan

Bersambung / To be continued

Lanjutan Tabel/Continued Table 2.1.3

Kecamatan Subdistrict	Nagari Tradisional Districts	Korong Villages
(1)	(2)	(3)
		4. Sarang Gagak
		5. Tanjung Aur
	4. Parik Malintang	1. Hilalang Gadang
		2. Kampuang Bonai
		3. Kampuang Tengah
		4. Padang Baru
		5. Padang Toboh
		6. Pasa Balai
		7. Pasa Dama
		8. Pasa Limau
		9. Pauah
	5. Gadua	1. Batiah-Batiah
		2. Kampung Dalam
		3. Kapuah
		4. Padang Bungo
		5. Simpang
8. 2 X 11 Kayu Tanam	1. Kapalo Hilalang	1. Pasa Limau
		2. Pincuran Tujuh
		3. Simpang Balai Kamih
		4. Tarok
	2. Kayu Tanam	1. Banda Manggih
		2. Padang Mantuang
		3. Pasa Galombang
		4. Pasa Tengah
		5. Pasa Usang
		6. Titian Panjang
	3. Guguak	1. Kandang Ampek
		2. Padang Lapai

Bersambung / To be continued

Lanjutan Tabel/Continued Table 2.1.3

Kecamatan Subdistrict	Nagari Tradisional Districts	Korong Villages
(1)	(2)	(3)
		3. Pasa Karambia
		4. Pasa Surau
	4 Anduriang	1. Asam Pulau
		2. Balah Aie
		3. Kampuang Tengah
		4. Lubuk Aua
		5. Lubuk Napa
		6. Rimbo Kalam
		7. Sipisang Sipinang
9. VII Koto	1. Sungai Sariak	1. Sungai Ibur II
		2. Buluh Kasok
		3. Kampuang Bendang
		4. Sungai Ibur I
	2. Balah Aie	1. Limau Hantu
		2. Lohong
		3. Toboh Mandahiling
		4. Toboh Sikumbang
	3. Lurah Ampalu	1. Ambacang Gadang
		2. Guguak
		3. Ikua Kampuang
		4. Kabun Campago
		5. Kampani
		6. Kampuang Surau
		7. Kampuang Tengah
		8. Koto Tabang
		9. Lansano
		10. Palak Juha
		11. Sawah Liek

Bersambung / To be continued

Lanjutan Tabel/Continued Table 2.1.3

Kecamatan Subdistrict	Nagari Tradisional Districts	Korong Villages
(1)	(2)	(3)
		12. Sikarih
		13. Sikilie
		14. Silangkuang
		15. Simpang
	4. Lareh Nan Panjang	1. Ampalu
		2. Kampuang Baru
		3. Padang Ampalu
		4. Toboh
	5. Lareh Nan Panjang Selatan	1. Ampalu Tinggi
		2. Ampalu Tinggi Kalampaian
		3. Ampalu Tinggi Tarok
		4. Kampuang Dama
		5. Tanjuang Balik
	6. Lareh Nan Panjang Barat	1. Apar
		2. Badinah
		3. Bungin
		4. Toboh Karambia
	7. Ambuang Kapua Sungai Sariak	1. Bengke
		2. Lamin Kampuang Jambak
		3. Lapau Ngarai
		4. Mandi Angin Kandang Gadang
	8. Bisati Sungai Sariak	1. Kampuang Tengah
		2. Panti Kayu
		3. Pasié Laweh
		4. Surau Duku
		5. Toko Duku
	9. Lareh Nan Panjang	1. Bari Kampuang Pagang
		2. Cimpur Pasar Durian
		3. Durian Gadang

Bersambung / To be continued

Lanjutan Tabel/Continued Table 2.1.3

Kecamatan Subistrict	Nagari Tradisional Districts	Korong Villages
(1)	(2)	(3)
		4. Padang Limau
		5. Sungai Bais Kampuang Jambak
		6. Sungai Langkok
	10. Limpato Sungai Sariak	1. Kampuang Tengah
		2. Kayu Gadang
		3. Kayu Marantiang
		4. Labuah
		5. Limpato Pasa
		6. Panggie-Panggie
		7. Tunggua Hitam
	11. Balah Aie Utara	1. Balai Jumat
		2. Lubuak Pua
		3. Sungai Karuah
		4. Sungai Tareh
	12. Balah Aie Timur	1. Duku Banyak
		2. Kampuang Paneh
		3. Pincuran Sonsang Hilir
		4. Pincuran Sonsang Mudik
10. VII Koto Patamuan	1. Sungai Durian	1. Lapau Jambu
		2. Sijangek
		3. Sungai Durian
		4. Tungka
	2. Tandikek	1. Lubuak Aro
		2. Lubuak Aro Batang Sani Batu Kudo
		3. Lubuak Aro Bukit Gadang
		4. Lubuak Aro Timur
		5. Lubuak Aro Tungka
		6. Mudiak Balai Pulau Aie

Bersambung / To be continued

Lanjutan Tabel/Continued Table 2.1.3

Kecamatan Subdistrict	Nagari Tradisional Districts	Korong Villages
(1)	(2)	(3)
		7. Pulau Aie Barat
		8. Sialang Pulau Aie
	3. Tandikek Utara	1. Air Kelok
		2. Lubuk Laweh Jajaran
		3. Lubuk Laweh Kampuang Apa
		4. Paraman Talang
		5. Sialang
		6. Tandikek Asli
	4. Tandikek Selatan	1. Aie Mondak
		2. Andaleh
		3. Banilingkung
		4. Cauang
		5. Kabun Pondok Duo Selatan
		6. Kabun Pondok Duo Utara
		7. Kampuang Guci
		8. Labu Kumbuang
		9. Padang Lua
	5. Tandikek Barat	1. Durian Condong Lareh Nan Panjang
		2. Jambu Kaliang Sarang Gagak
		3. Kampuang Parit Galoro
		4. Lareh Nan Panjang
		5. Panyalai Galoro
		6. Parit Tengah Lareh Nan Panjang
		7. Sarang Gagak
		8. Tanjuang Raya Galoro
	6. Kampuang Tanjuang Koto	1. Kampuang Tengah
	Mambang Sungai Durian	2. Kampuang Tanjuang
		3. Lubuak Punggai
		4. Mudiak Aie

Bersambung / To be continued

Lanjutan Tabel/Continued Table 2.1.3

Kecamatan Subdistrict	Nagari Tradisional Districts	Korong Villages
(1)	(2)	(3)
		5. Sawah Tuko
		6. Simpang Tigo Koto Mambang
11. VII Koto Padang Sago	1. Koto Dalam	1. Durian Ambalau Kampuang Lambah
		2. Lapau Bayua Kampuang Lambah
		3. Lurat Parit Kampuang Lambah
		4. Padang Kabau Kampuang Lambah
	2. Batu Kalang	1. Kampuang Piliang
		2. Lubuak Napa
		3. Mangur
		4. Ponco Ruyung
	3. Koto Baru	1. Kampuang Cubadak
		2. Kapuah
		3. Solok Pintu Gabang
		4. Tungka Kampuang Panyalai
	4. Koto Dalam Barat	1. Batang Piaman
		2. Buluh Apo
		3. Sungai Pua
		4. Tanjung Mutus
	5. Koto Dalam Selatan	1. Padang Bungo
		2. Padang Sago Randah
		3. Pauh
		4. Rukam
	6. Batu Kalam Utara	1. Batu Kalang
		2. Durian Siamih
		3. Kampung Baru Toboh Simangkek
		4. Pondok Kayu
12. V Koto	1. Campago	1. Ajuang

Bersambung / To be continued

Lanjutan Tabel/Continued Table 2.1.3

Kecamatan Subdistrict	Nagari Tradisional Districts	Korong Villages
(1)	(2)	(3)
		2. Bukik Caliak Rawang
		3. Bukit Caliak
		4. Bukit Gonggang
		5. Kampuang Dalam
		6. Kampuang Pauah
		7. Kampuang Tanjung
		8. Padang Manih
	2. Sikucua	1. Bungo Tanjung
		2. Durian Dadok
		3. Lamsano
		4. Sungai Janiah
	3. Campago Barat	1. Bayua
		2. Bukit Kuduang
		3. Campago
		4. Kajai
		5. Sawah Rawang
		6. Sungai Jilatang
	4. Cimpago Selatan	1. Simpang III Palanggaran
		2. Simpang IV Pancahan
		3. Simpang Setia
		4. Toboh Baruah Ujuang Tanjuang
		5. Toboh Kuranji
		6. Toboh Tangah
	5. Sikucua Utara	1. Bukik Bio-Bio
		2. Durian Pimping Kalawi
		3. Pematang Tinggi Dama Pontong
		4. Sikucua
		5. Simpang Patai
	6. Sikucua Timur	1. Durian Gaduang

Bersambung / To be continued

Lanjutan Tabel/Continued Table 2.1.3

Kecamatan Subdistrict	Nagari Tradisional Districts	Korong Villages
(1)	(2)	(3)
		2. Kampuang Sudut
		3. Kampuang Tengah
		4. Linggeh
		5. Matua
		6. Padang Tabaka
		7. Simpang Koto Hilalang
		8. Simpang Tigo Paladangan
	7. Sikucua Tengah	1. Durian Gadang
		2. Kampuang Tengah
		3. Kampuang Tengah Padang
		4. Kampuang Tanjung
		5. Sungai Napa
	8. Sikucua Barat	1. Aie Sonsang Durian Angik
		2. Alahan Tabek
		3. Koto Padang
		4. Koto Panjang
		5. Patamuan
		6. Toboh
		7. Toboh Marungai
13. V Koto Timur	1. Limau Puruik	1. Kampuang Piliang
		2. Kampuang Ladang
		3. Kampuang Lambah
		4. Kampuang Sagik
		5. Kampuang Tengah
		6. Padang Kajai
		7. Pasa Balai
		8. Patalangan
		9. Tanah Taban

Bersambung / To be continued

Lanjutan Tabel/Continued Table 2.1.3

Kecamatan Subdistrict	Nagari Tradisional Districts	Korong Villages
(1)	(2)	(3)
	2. Kudu Gantiang	1. Bukik Kudo-Kudo 2. Kampuang Parit 3. Kampuang Pili 4. Kampuang Tengah Gantiang 5. Kampuang Tanjung 6. Pasa Balai Kudu
	3. Gunung Padang Alai	1. Batang Piaman 2. Gunung 3. Kampuang Tanjung 4. Kayu Angik 5. Kayu Mudo 6. Koto Tinggi 7. Pasa Padang Alai 8. Patamuan 9. Sialangan
	4. kudu Gantiang	1. Kolam Jariah 2. Sungai Kalu 3. Talau 4. Tigo Jerong
14. Sungai Limau	1. Pilubang	1. Duku 2. Durian Daun 3. Kampuang Jua 4. Lembah Pasang 5. Pasir Baru 6. Pinjawan 7. Sibaruas 8. Sungai Sirah
	2. Kuranji Hilir	1. Koto Pauah

Bersambung / To be continued

Lanjutan Tabel/Continued Table 2.1.3

Kecamatan Subdistrict	Nagari Tradisional Districts	Korong Villages
(1)	(2)	(3)
		2. Lampanjang
		3. Lohong
		4. Padang Bintungan
		5. Padang Karambie
		6. Padang Olo
		7. Sungai Limau
		8. Sungai Paku
	3. Koto Tinggi Kuranji Hilir	1. Guguak
		2. Kalampaian Hulu
		3. Kalampaian Pasié
		4. Kampuang Koto
		5. Pasar Ampalam
		6. Simpang Kamumuan
	4. GuguakKuranji Hilir	1. Bukik Jariang Padang Jambu
		2. Gumali Bukit Jariang
		3. Kampuang Pisang
		4. Pasar Paingan
		5. Sarang Alang
		6. Siguruang
15. Batang Gasan	1. Gasan Gadang	1. Koto Muaro
		2. Mandahiliang
		3. Piliang
		4. Tanjuang
	2. Malai V Suku	1. Kampuang Tengah
		2. Kantarok
		3. Padang Jajaran
		4. Sungai Sariak
		5. Ujuang Labuang

Bersambung / To be continued

Lanjutan Tabel/Continued Table 2.1.3

Kecamatan Subdistrict	Nagari Tradisional Districts	Korong Villages
(1)	(2)	(3)
	3. Malai V Suku Timur	1. Barang-Barangan 2. Lagan Condong 3. Malai Mudo 4. Malai Tuo 5. Padang Kabau 6. Ujuang Tanah Kapau
16. Sungai Garinggiang	1. Kuranji Hulu	1. Balai Kamih 2. Balai Satu 3. Balekok 4. Duku Paik/Tj Alai Timur 5. Kalawi 6. Kapalo Padang 7. Simpang Tanjung Alai 8. Tanjung Alai/Tj Alai Barat
	2. Malai III Koto	1. Sungai Geringgiang II 2. Lambeh 3. Simpang Malai 4. Sungai Geringgiang 5. Ujuang Tanah
	3. Batu Gadang Kuranji Hulu	1. Balai Kamih 2. Durian Bukue 3. Kampuang Koto 4. Kampuang Pinang 5. Koto Tinggi 6. Kuba'an
	4. Sungai Sirah Kuranji Hulu	1. Balai Raba'a/Sei Sirah 2. Bungo Tanjung 3. Kampuang Kaciak

Bersambung / To be continued

Lanjutan Tabel/Continued Table 2.1.3

Kecamatan District	Nagari Tradisional Districts	Korong Villages
(1)	(2)	(3)
		4. Koto Bangko
		5. Kubu/Alahan Kuranji
		6. Ladang Rimbo Barat
		7. Ladang Rimbo Timur
		8. Sungai Rantai
17. IV Koto Aua Malintang	1. III Koto Aur Malintang	1. Kampuang Baringin
		2. Kampuang Jambu
		3. Kampuang Koto Kaciak
		4. Kampuang Padang
		5. Kampuang Pinang
		6. Kampuang Surau
	2. III Koto Aur Malintang	1. Batu Caluang
	Selatan	2. Kampuang Tanjung
		3. Koto Panjang
		4. Lancang
		5. Padang Maduang
		6. Sungai Dandang
	3. III Koto Aur Malintang	7. Sungai Pingai
	Timur	1. Durian Jantung
		2. Kampuang Sudut
		3. Kampuang Tengah
		4. Padang Polongan
	4. III Koto Aur Malintang	1. Lubuk Kumbuak
	Utara	2. Padang Lariang Barat
		3. Padang Lariang Tengah
		4. Padang Lariang Timur
		5. Siguhuang
		6. Simpang Tengah

Bersambung / To be continued

Lanjutan Tabel/*Continued Table 2.1.3*

Kecamatan <i>District</i>	Nagari <i>Traditional Districts</i>	Korong <i>Villages</i>
(1)	(2)	(3)
	5. Balai Baiak Malai III Koto	1. Bukik Aru
		2. Bukik Kabun
		3. Kampuang Jawi-Jawi
		4. Kampuang Tengah
		5. Mudiak Aie
		6. Padang Bayua
		7. Padang Gantiang

Sumber/*Source*: Dinas Pemberdayaan Masyarakat dan Desa Kabupaten Padang Pariaman/
Department of Community Empowerment and Village of Padang Pariaman Regency

Tabel 2.1.4 Batas Wilayah Menurut Kecamatan di Kabupaten Padang Pariaman, 2022
Table Boundary Area by District in Padang Pariaman Regency, 2022

Kecamatan Subdistrict		Batas Wilayah District Boundaries	
(1)		(2)	
1. Batang Anai	Utara/North	:	Kec. Lubuak Aluang/ <i>Lubuak Aluang Subdistrict</i>
	Timur/East	:	Kabupaten Solok/ <i>Solok Regency</i>
	Selatan/South	:	Kota Padang/ <i>Padang Municipality</i>
	Barat/West	:	Samudera Hindia/ <i>Indian Ocean</i>
2. Lubuak Aluang	Utara/North	:	Kec. 2 X 11 Kayu Tanam dan Kec. Anam Lingsuang <i>2 X 11 Kayu Tanam and Anam Lingsuang Subdistrict</i>
	Timur/East	:	Kabupaten Solok/ <i>Solok Regency</i>
	Selatan/South	:	Kec. Batang Anai/ <i>Batang Anai Subdistrict</i>
	Barat/West	:	Kec. Sintuak Toboh Gadang <i>Sintuak Toboh Gadang Subdistrict</i>
3. Sintuak Toboh Gadang	Utara/North	:	Kec. Anam Lingsuang/ <i>Anam Lingsuang Subdistrict</i>
	Timur/East	:	Kec. Lubuak Aluang/ <i>Lubuak Aluang Subdistrict</i>
	Selatan/South	:	Kec. Batang Anai dan Kec. Lubuak Aluang <i>Batang Anai and Lubuak Aluang Subdistrict</i>
	Barat/West	:	Kec. Ulakan Tapakih dan Kec. Nan Sabaris <i>Ulakan Tapakih and Nan Sabaris Subdistrict</i>
4. Ulakan Tapakih	Utara/North	:	Kec. Nan Sabaris/ <i>Nan Sabaris Subdistrict</i>
	Timur/East	:	Kec. Sintuak Toboh Gadang <i>Sintuak Toboh Gadang Subdistrict</i>
	Selatan/South	:	Kec. Batang Anai/ <i>Batang Anai Subdistrict</i>
	Barat/West	:	Samudera Hindia/ <i>Indian Ocean</i>
5. Nan Sabaris	Utara/North	:	Kec. VII Koto/ <i>VII Koto Subdistrict</i>
	Timur/East	:	Kec. Anam Lingsuang dan Kec. Sintuak Toboh Gadang <i>Anam Lingsuang and Sintuak Toboh Gadang Subdistrict</i>

Bersambung / To be continued

Lanjutan Tabel/Continued Table 2.1.4

Kecamatan Subdistrict		Batas Wilayah District Boundaries	
(1)		(2)	
	Selatan/South	:	Kec. Ulakan Tapakih/ <i>Ulakan Tapakih Subdistrict</i>
	Barat/West	:	Kota Pariaman dan Samudra Hindia/ <i>Pariaman Municipality and Indian Ocean</i>
6.	2 x 11 Anam Lingsuang	Utara/North	: Kec.VII Koto Patamuhan dan Kec. 2 x 11 Kayu Tanam <i>VII Koto Patamuhan and 2 x 11 Kayu Tanam Subdistrict</i>
		Timur/East	: Kec. VII Koto/ <i>VII Koto Subdistrict</i>
		Selatan/South	: Kec. 2 x 11 Kayu Tanam/ <i>2 x 11 Kayu Tanam Subdistrict</i>
		Barat/West	: Kec. Anam Lingsuang/ <i>Anam Lingsuang Subdistrict</i>
7.	Anam Lingsuang	Utara/North	: Kec. 2 x 11 Anam Lingsuang dan Kec. VII Koto <i>2 x 11 Anam Lingsuang and VII Koto Subdistrict</i>
		Timur/East	: Kec. 2 x 11 Kayu Tanam dan Kec. Lubuak Aluang <i>2 x 11 Kayu Tanam and Lubuak Aluang Subdistrict</i>
		Selatan/South	: Kec. Sintuak Toboh Gadang <i>Sintuak Toboh Gadang Subdistrict</i>
		Barat/West	: Kec. VII Koto dan Kec. Nan Sabaris <i>VII Koto and Nan Sabaris Subdistrict</i>
8.	2 x 11 Kayu Tanam	Utara/North	: Kabupaten Tanah Datar/ <i>Tanah Datar Regency</i>
		Timur/East	: Kabupaten Tanah Datar dan Kabupaten Solok <i>Tanah Datar Regency and Solok Regency</i>
		Selatan/South	: Kec. Lubuak Aluang/ <i>Lubuak Aluang Subdistrict</i>
		Barat/West	: Kec. 2 x 11 Anam Lingsuang dan Kec. VII Koto Patamuhan <i>2 x 11 Anam Lingsuang and VII Koto Patamuhan Subdistrict</i>
9.	VII Koto	Utara/North	: Kec. VII Koto Padang Sago <i>VII Koto Padang Sago Subdistrict</i>
		Timur/East	: Kec. 2 x 11 Anam Lingsuang <i>2 x 11 Anam Lingsuang Subdistrict</i>

Bersambung / To be continued

Lanjutan Tabel/Continued Table 2.1.4

Kecamatan Subdistrict		Batas Wilayah District Boundaries	
(1)		(2)	
	Selatan/South	:	Kec. Anam Lingsuang dan Kec. Nan Sabaris <i>Anam Lingsuang and Nan Sabaris Subdistrict</i>
	Barat/West	:	Kota Pariaman dan Kec. V Koto Timur <i>Pariaman Municipality and V Koto Timur Subdistrict</i>
10.	VII Koto Patamuan	Utara/North	: Kabupaten Agam/ <i>Agam Municipality</i>
		Timur/East	: Kec. 2 x 11 Kayu Tanam/ <i>2 x 11 Kayu Tanam Subdistrict</i>
		Selatan/South	: Kec. VII Koto/ <i>VII Koto Subdistrict</i>
		Barat/West	: Kec. V Koto Timur dan Kec. VII Koto Padang Sago <i>V Koto Timur and VII Koto Padang Sago Subdistrict</i>
11.	VII Koto Padang Sago	Utara/North	: Kec. V Koto Timur dan Kec. VII Koto Patamuan <i>V Koto Timur and VII Koto Patamuan Subdistrict</i>
		Timur/East	: Kec. VII Koto Patamuan/ <i>VII Koto Patamuan Subdistrict</i>
		Selatan/South	: Kec. VII Koto/ <i>VII Koto Subdistrict</i>
		Barat/West	: Kec. V Koto Timur/ <i>V Koto Timur Subdistrict</i>
12.	V Koto Kampung Dalam	Utara/North	: Kabupaten Agam/ <i>Agam Regency</i>
		Timur/East	: Kec. V Koto Timur/ <i>V Koto Timur Subdistrict</i>
		Selatan/South	: Kota Pariaman/ <i>Pariaman Municipality</i>
		Barat/West	: Kec. Sungai Garinggiang dan Kec. Sungai Limau <i>Sungai Garinggiang and Sungai Limau Subdistrict</i>
13.	V Koto Timur	Utara/North	: Kabupaten Agam/ <i>Agam Subdistrict</i>
		Timur/East	: Kec. VII Koto Patamuan dan Kec. VII Koto Padang Sago <i>VII Koto Patamuan and VII Koto Padang Sago Subdistrict</i>
		Selatan/South	: Kota Pariaman/ <i>Pariaman Municipality</i>
		Barat/West	: Kec. V Koto/ <i>V Koto Subdistrict</i>

Bersambung /To be continued

Lanjutan Tabel/Continued Table 2.1.4

Kecamatan Subdistrict		Batas Wilayah District Boundaries	
(1)		(2)	
14. Sungai Limau	Utara/North	:	Kec. Sungai Garinggiang/Sungai Garinggiang Subdistrict
	Timur/East	:	Kec. V Koto/V Koto Subdistrict
	Selatan/South	:	Kec. V Koto/V Koto Subdistrict
	Barat/West	:	Samudera Hindia/Indian Ocean
15. Batang Gasan	Utara/North	:	Kec. IV Koto Aua Malintang IV Koto Aua Malintang Subdistrict
	Timur/East	:	Kec. Sungai Garinggiang/Sungai Garinggiang Subdistrict
	Selatan/South	:	Kec. Sungai Limau/Sungai Limau Subdistrict
	Barat/West	:	Samudera Hindia/Indian Ocean
16. Sungai Garinggiang	Utara/North	:	Kec. IV Koto Aua Malintang IV Koto Aua Malintang Subdistrict
	Timur/East	:	Kec. V Koto/V Koto Subdistrict
	Selatan/South	:	Kec. Sungai Limau /Sungai Limau Subdistrict
	Barat/West	:	Kec. Batang Gasan dan Kec. Sungai Limau
17. IV Koto Aua Malintang	Utara/North	:	Kabupaten Agam/Agam Regency
	Timur/East	:	Kabupaten Agam /Agam Regency
	Selatan/South	:	Kec. Sungai Garinggiang/Sungai Garinggiang Subdistrict
	Barat/West	:	Kabupaten Agam /Agam Regency

Sumber/Source: Badan Pertanahan Nasional Kabupaten Padang Pariaman/
National Land Agency of Padang Pariaman Regency

2.2 DEWAN PERWAKILAN RAKYAT DAERAH REGIONAL HOUSE OF REPRESENTATIVES

Tabel 2.2.1 Jumlah Anggota Dewan Perwakilan Rakyat Daerah Menurut Partai Politik dan Jenis Kelamin di Kabupaten Padang Pariaman, 2022
Number of Members of The Regional House of Representatives by Political Party and Gender in Padang Pariaman Regency, 2022

	Partai Politik <i>Political Party</i>	Jenis Kelamin <i>Gender</i>		Jumlah <i>Total</i>
		Laki-laki <i>Male</i>	Perempuan <i>Female</i>	
	(1)	(2)	(3)	(4)
1.	Partai Gerakan Indonesia Raya (GERINDRA)	7	-	7
2.	Partai Amanat Nasional (PAN)	7	-	7
3.	Partai Demokrat	4	-	4
4.	Partai Keadilan Sejahtera (PKS)	4	-	4
5.	Partai Kebangkitan Bangsa (PKB)	4	-	4
6.	Partai Golongan Karya (GOLKAR)	4	-	4
7.	Partai Persatuan Pembangunan (PPP)	4	-	4
8.	Partai Nasional Demokrat (NASDEM)	3	-	3
9.	Partai Demokrasi Indonesia Perjuangan (PDI-P)	2	-	2
10.	Partai Hati Nurani Rakyat (HANURA)	1	-	1
	2022	40	-	40
	2021	40	-	40
Jumlah Total	2020	40	-	40
	2019	40	-	40
	2018	38	2	40

Sumber/Source: Sekretariat DPRD Kabupaten Padang Pariaman/
Representative Secretary Of Padang Pariaman Regency

Tabel 2.2.2 Jumlah Anggota Dewan Perwakilan Rakyat Daerah Menurut Tingkat Pendidikan dan Jenis Kelamin di Kabupaten Padang Pariaman, 2022
Number of Members of The Regional House of Representatives by Education Level and Gender in Padang Pariaman Regency, 2022

	Tingkat Pendidikan <i>Education Level</i>	Jenis Kelamin <i>Gender</i>		Jumlah <i>Total</i>
		Laki-laki <i>Male</i>	Perempuan <i>Female</i>	
	(1)	(2)	(3)	(4)
1.	Sekolah Menengah Pertama <i>Junior High School</i>	-	-	-
2.	Sekolah Menengah Atas <i>Senior High School</i>	16	-	16
3.	Diploma 1 - Diploma 3	2	-	2
4.	S1	17	-	17
5.	S2-S3	5	-	5
Jumlah <i>Total</i>	2022	40	-	40
	2021	40	-	40
	2020	40	-	40
	2019	40	-	40
	2018	38	2	40

Sumber/Source: Sekretariat DPRD Kabupaten Padang Pariaman/
 Representative Secretary Of Padang Pariaman Regency

Tabel 2.2.3 Banyaknya Keputusan DPRD Menurut Jenis Keputusan di Kabupaten Padang Pariaman, 2018-2022
Table *Number of DPRD Decrees by Kind of Decrees in Padang Pariaman Regency, 2018-2022*

Uraian Items Matter		2018	2019	2020	2021	2022
(1)	(2)	(3)	(4)	(5)	(6)	
1.	Peraturan Daerah	17	11	14	12	5
2.	Keputusan DPRD	19	20	4	22	22
3.	Keputusan Pimpinan	2	5	7	8	3
4.	Rekomendasi	-	-	-	1	-
5.	Rapat Paripurna	31	36	46	47	48
6.	Paripurna Istimewa	3	3	2	-	-
7.	Rapat Panitia Musyawarah	25	30	23	17	18
8.	Rapat Panitia Anggaran	14	15	12	14	16
9.	Rapat Panitia Khusus	6	6	-	-	15
10.	Rapat Komisi					
	- Komisi I	45	49	48	31	25
	- Komisi II	49	52	49	33	26
	- Komisi III	47	50	51	30	28
	- Komisi IV	48	50	50	32	25
11.	Rapat Fraksi					
	- Fraksi Gerindra	-	-	30	25	16
	- Fraksi PAN	-	-	30	23	16
	- Fraksi PKS	-	-	30	23	16
	- Fraksi Partai Golkar	-	-	30	22	16
	- Fraksi Partai Kebangkitan Bangsa	-	-	-	23	16
	- Fraksi Demokrat	-	-	-	22	16
	- Fraksi PPP	-	-	30	25	16
	- Fraksi Nasdem	-	-	-	23	16

Bersambung / To be continued

Lanjutan Tabel/Continued Table 2.2.3

Uraian <i>Items Matter</i>		2018	2019	2020	2021	2022
(1)	(2)	(3)	(4)	(5)	(6)	
12.	Rapat Gabungan Komisi	17	18	20	18	10
13.	Rapat Kerja	-	-	-	-	-
14.	Kunjungan Kerja Dalam Daerah					
	- Komisi I	8	10	8	9	7
	- Komisi II	12	15	13	12	9
	- Komisi III	9	12	12	10	11
	- Komisi IV	10	13	10	11	8
15.	Kunjungan Kerja Luar Daerah	3	3	2	3	3
16.	Rapat Paripurna Khusus	-	-	-	-	-
17.	Rapat Pimpinan	16	14	8	12	9
18.	Rapat Konsultasi Pimpinan	16	16	5	10	2

Sumber/Source: Sekretariat DPRD Kabupaten Padang Pariaman/
Representative Secretary Of Padang Pariaman Regency

2.3 SUMBER DAYA MANUSIA HUMAN RESOURCES

Tabel 2.3.1 Jumlah Pegawai Negeri Sipil Menurut Jabatan dan Jenis Kelamin di Kabupaten Padang Pariaman, 2021-2022
Number of Civil Servants by Occupation and Gender in Padang Pariaman Regency Local Government, 2021-2022

Jabatan <i>Occupation</i>	2021		
	Laki-laki <i>Male</i>	Perempuan <i>Female</i>	Jumlah <i>Total</i>
(1)	(2)	(3)	(4)
Jabatan Pimpinan Tinggi Utama <i>Senior Executives</i>	-	-	-
Jabatan Pimpinan Tinggi Madya <i>Middle Executives</i>	-	-	-
Jabatan Pimpinan Tinggi Pertama <i>Junior Executives</i>	22	3	25
Administrator <i>Administrator</i>	114	47	161
Pengawas <i>Supervisor</i>	232	222	454
Eselon V <i>Sth Echelon</i>	-	-	-
Jabatan Fungsional Dosen <i>Certain Functional Position for Lecturer</i>	-	-	-
Jabatan Fungsional Guru <i>Certain Functional Position for Teacher</i>	557	2 404	2 961
Jabatan Fungsional Medis <i>Certain Functional Position for Medical Field</i>	51	571	622
Jabatan Fungsional Teknis <i>Certain Functional Position for Technical Field</i>	74	88	162
Jabatan Fungsional Umum/Pelaksana <i>General Functional Position</i>	513	1 056	1 569
Jumlah <i>Total</i>	1 563	4 391	5 954

Bersambung / *To be continued*

Lanjutan Tabel/Continued Table 2.3.1

Jabatan <i>Occupation</i>	2022		
	Laki-laki <i>Male</i>	Perempuan <i>Female</i>	Jumlah <i>Total</i>
(1)	(2)	(3)	(4)
Jabatan Pimpinan Tinggi Utama <i>Senior Executives</i>	-	-	-
Jabatan Pimpinan Tinggi Madya <i>Middle Executives</i>	-	-	-
Jabatan Pimpinan Tinggi Pertama <i>Junior Executives</i>	27	4	31
Administrator <i>Administrator</i>	102	56	158
Pengawas <i>Supervisor</i>	102	101	203
Eselon V <i>5th Echelon</i>	-	-	-
Jabatan Fungsional Dosen <i>Certain Functional Position for Lecturer</i>	-	-	-
Jabatan Fungsional Guru <i>Certain Functional Position for Teacher</i>	520	2 217	2 737
Jabatan Fungsional Medis <i>Certain Functional Position for Medical Field</i>	54	811	865
Jabatan Fungsional Teknis <i>Certain Functional Position for Technical Field</i>	173	195	368
Jabatan Fungsional Umum/Pelaksana <i>General Functional Position</i>	446	627	1 073
Jumlah <i>Total</i>	1 424	4 011	5 435

Sumber/Source: Badan Kepegawaian dan Pengembangan SDM Kabupaten Padang Pariaman/
Human Resources Agency and Development of Padang Pariaman Regency

Tabel 2.3.2 Jumlah Pegawai Negeri Sipil Menurut Tingkat Pendidikan dan Jenis Kelamin di Kabupaten Padang Pariaman, 2021-2022
Number of Civil Servants by Educational Level and Gender in Padang Pariaman Regency Local Government, 2021-2022

Tingkat Pendidikan <i>Education Level</i>	2021			2022		
	Laki-laki <i>Male</i>	Perempuan <i>Female</i>	Jumlah <i>Total</i>	Laki-laki <i>Male</i>	Perempuan <i>Female</i>	Jumlah <i>Total</i>
(1)	(2)	(3)	(4)	(5)	(6)	(7)
Sekolah Dasar (SD) <i>Elementary School</i>	7	3	10	6	3	9
Sekolah Menengah Pertama (SMP) <i>Junior High School</i>	38	6	44	29	4	33
Sekolah Menengah Umum (SMU) <i>Senior High School</i>	272	199	471	224	135	359
Diploma I/Akta I <i>Diploma I/Akta I</i>	3	28	31	3	18	21
Diploma II/Akta II <i>Diploma II/Akta II</i>	47	157	204	32	107	139
Diploma III/ Akta III <i>Diploma III/Akta III</i>	84	722	806	78	688	766
Diploma IV/ Akta IV <i>Diploma IV/Akta IV</i>	23	104	127	21	107	128
Perguruan Tinggi (S-1) <i>Bachelor Degree</i>	920	3 008	3 928	846	2 744	3 590
Pasca Sarjana (S-2) <i>Master Degree</i>	169	164	333	184	205	389
Doktor (S-3) <i>Doctoral Degree</i>	-	-	-	1	-	1
Jumlah <i>Total</i>	1 563	4 391	5 954	1 424	4 011	5 435

Sumber/Source: Badan Kepegawaian dan Pengembangan SDM Kabupaten Padang Pariaman/
 Human Resources Agency and Development of Padang Pariaman Regency

Tabel 2.3.3 Jumlah Pegawai Negeri Sipil Menurut Pangkat/Golongan/Ruang dan Jenis Kelamin di Kabupaten Padang Pariaman, 2021-2022
Number of Civil Servants by Hierarchy and Gender in Padang Pariaman Regency Local Government, 2021-2022

Pangkat/Golongan/Ruang Hierarchy	2021		
	Laki-laki Male	Perempuan Female	Jumlah Total
(1)	(2)	(3)	(4)
Golongan I/Range I	25	4	29
1. I/A (Juru Muda/Junior Clerk)	-	-	-
2. I/B (Juru Muda Tingkat I/First Class Junior Clerk)	6	-	6
3. I/C (Juru/Clerk)	7	1	8
4. I/D (Juru Tingkat I/First Class Clerk)	12	3	15
Golongan II/Range II	250	547	797
5. II/A (Pengatur Muda/Junior Supervisor)	35	14	49
6. II/B (Pengatur Muda Tingkat I/First Class Junior Supervisor)	66	53	119
7. II/C (Pengatur/Supervisor)	65	379	444
8. II/D (Pengatur Tingkat I/First Class Supervisor)	84	101	185
Golongan III/Range III	802	2 317	3 119
9. III/A (Penata Muda/Junior Superintendent)	208	606	814
10. III/B (Penata Muda Tingkat I/First Class Junior Superintendent)	140	485	625
11. III/C (Penata/Superintendent)	217	583	800
12. III/D (Penata Tingkat I/First Class Superintendent)	237	643	880
Golongan IV/Range IV	486	1 523	2 009
13. IV/A (Pembina/Administrator)	218	548	766
14. IV/B (Pembina Tingkat I/First Class Administrator)	246	956	1 202
15. IV/C (Pembina Utama Muda/Junior Administrator)	21	19	40
16. IV/D (Pembina Utama Madya/Middle Administrator)	1	-	1
17. IV/E (Pembina Utama/Senior Administrator)	-	-	-
Jumlah Total	1 563	4 391	5 954

Bersambung / To be continued

Lanjutan Tabel/Continued Table 2.3.3

Pangkat/Golongan/Ruang Hierarchy	2022		
	Laki-laki Male	Perempuan Female	Jumlah Total
(1)	(2)	(3)	(4)
Golongan I/Range I	19	2	21
1. I/A (Juru Muda/Junior Clerk)	-	-	-
2. I/B (Juru Muda Tingkat I/First Class Junior Clerk)	5	-	5
3. I/C (Juru/Clerk)	7	1	8
4. I/D (Juru Tingkat I/First Class Clerk)	7	1	8
Golongan II/Range II	207	484	691
5. II/A (Pengatur Muda/Junior Supervisor)	29	10	39
6. II/B (Pengatur Muda Tingkat I/First Class Junior Supervisor)	39	29	68
7. II/C (Pengatur/Supervisor)	80	184	264
8. II/D (Pengatur Tingkat I/First Class Supervisor)	59	261	320
Golongan III/Range III	735	2 102	2 837
9. III/A (Penata Muda/Junior Superintendent)	197	467	664
10. III/B (Penata Muda Tingkat I/First Class Junior Superintendent)	118	359	477
11. III/C (Penata/Superintendent)	189	601	790
12. III/D (Penata Tingkat I/First Class Superintendent)	231	675	906
Golongan IV/Range IV	463	1 423	1 886
13. IV/A (Pembina/Administrator)	204	498	702
14. IV/B (Pembina Tingkat I/First Class Administrator)	227	888	1 115
15. IV/C (Pembina Utama Muda/Junior Administrator)	31	37	68
16. IV/D (Pembina Utama Madya/Middle Administrator)	1	-	1
17. IV/E (Pembina Utama/Senior Administrator)	-	-	-
Jumlah Total	1 424	4 011	5 435

Sumber/Sources: Badan Kepegawaian dan Pengembangan SDM Kabupaten Padang Pariaman/
Human Resources Agency and Development of Padang Pariaman Regency

Tabel 2.3.4 Jumlah Pegawai Negeri Sipil Dalam Lingkungan Pemerintah Daerah Kabupaten Padang Pariaman Menurut Jenis Kepegawaian dan Jenis Kelamin, 2022
Number of Civil Servants Padang Pariaman Regency Local Government by Civil Servant Status and Gender, 2022

Jenis Kepegawaian <i>Civil Servant Status</i>	Jenis Kelamin <i>Gender</i>		Jumlah <i>Total</i>
	Laki-laki <i>Male</i>	Perempuan <i>Female</i>	
(1)	(2)	(3)	(4)
1. Pegawai Negeri Sipil DPB <i>DPB Civil Servant</i>	-	-	-
2. Pegawai Negeri Sipil Daerah <i>Regional Civil Servant</i>	1 424	4 011	5 435
3. Pegawai Negeri Sipil DPK <i>DPK Civil Servant</i>	-	-	-
Jumlah Total	2022	2021	2020
	1 424	1 563	1 663
	4 011	4 391	4 394
	5 435	5 954	6 057
	2019	1 783	4 589
	6 372	1 809	4 593
	6 402		

Sumber/Source: Badan Kepegawaian dan Pengembangan SDM Kabupaten Padang Pariaman/
 Human Resources Agency and Development of Padang Pariaman Regency

Tabel 2.3.5 Jumlah Pegawai Negeri Sipil Dalam Lingkungan Pemerintah Daerah Kabupaten Padang Pariaman Menurut Unit Kerja dan Jenis Kelamin, 2022
Number of Civil Servants Padang Pariaman Regency Local Government by Placement and Gender, 2022

	Unit Kerja Placement	Jenis Kelamin Gender		Jumlah Total
		Laki-laki Male	Perempuan Female	
	(1)	(2)	(3)	(4)
1.	Batang Anai	6	5	11
2.	Lubuak Aluang	5	10	15
3.	Sintuak Toboh Gadang	2	7	9
4.	Ulakan Tapakih	5	5	10
5.	Nan Sabaris	4	5	9
6.	2 x 11 Anam Lingsuang	3	8	11
7.	Anam Lingkung	6	6	12
8.	2 x 11 Kayu Tanam	7	4	11
9.	VII Koto	3	7	10
10.	VII Koto Patamuan	9	1	10
11.	VII Koto Padang Sago	4	5	9
12.	V Koto	6	3	9
13.	V Koto Timur	9	2	11
14.	Sungai Limau	6	4	10
15.	Batang Gasan	7	2	9
16.	Sungai Garinggiang	6	7	13
17.	IV Koto Aua Malintang	4	2	6
18.	Pemda Kabupaten	1 332	3 928	5 260
	2022	1 424	4 011	5 435
	2021	1 563	4 391	5 954
	2020	1 663	4 394	6 057
	2019	1 783	4 589	6 372
	2018	1 809	4 593	6 402
	Jumlah Total			

Sumber/Source: Badan Kepegawaian dan Pengembangan SDM Kabupaten Padang Pariaman/
 Human Resources Agency and Development of Padang Pariaman Regency

Tabel 2.3.6 Jumlah Pegawai Negeri Sipil Dalam Lingkungan Pemerintah Kabupaten Padang Pariaman Menurut Unit Kerja dan Golongan, 2022
Number of Civil Servants Padang Pariaman Regency Local Government by Placement and Rank, 2022

	Unit Kerja Placement	Golongan Range				Jumlah Total
		I	II	III	IV	
	(1)	(2)	(3)	(4)	(5)	(6)
A.	SEKRETARIAT	1	13	66	23	103
1.	Sekretariat Daerah / <i>Regency Secretariat of Padang Pariaman</i>	-	9	49	19	77
2.	Sekretariat DPRD / <i>Regency House of Representative</i>	1	4	17	4	26
B.	INSPEKTORAT	-	3	18	22	43
C.	DINAS-DINAS / <i>EXTENSION SERVICES</i>	4	132	532	158	826
1.	Dinas Kearsipan dan Perpustakaan	-	9	13	7	29
2.	Dinas Kependudukan, Pencatatan Sipil	-	3	10	7	20
3.	Dinas Kesehatan	-	8	41	8	57
4.	Dinas Komunikasi dan informatika	-	-	16	5	21
5.	Dinas Lingkungan Hidup, Perumahan, kawasan Pemukiman dan Pertahanan	1	5	17	8	31
6.	Dinas Pariwisata, Pemuda dan Olahraga	-	4	17	8	29
7.	Dinas Pekerjaan Umum dan Penataan Ruang	1	23	45	3	72
8.	Dinas Pemberdayaan Masyarakat dan Desa	-	4	11	5	20
9.	Dinas Penanaman Modal, Pelayanan Terpadu dan perindustrian	-	1	20	7	28
10.	Dinas Pendidikan dan Kebudayaan	2	27	145	39	213
11.	Dinas Pengendalian dan Keluarga Berencana	-	6	20	7	33
12.	Dinas Perdagangan, Tenaga Kerja, Koperasi dan Usaha Kecil Menengah	-	4	32	13	49
13.	Dinas Perhubungan	-	11	13	1	25
14.	Dinas Perikanan	-	2	17	4	23
15.	Dinas Pertanian dan Ketahanan Pangan	-	11	49	15	75
16.	Dinas Peternakan dan Ketahanan Hewan	-	3	26	8	37
17.	Dinas Satuan Polisi Pamong Praja dan Pemadam Kebakaran	-	9	25	5	39
18.	Dinas Sosial, Pemberdayaan Perempuan dan Perlindungan Anak	-	2	15	8	25

Bersambung / To be continued

Lanjutan Tabel/Continued Table 2.3.6

	Unit Kerja Placement	Golongan Range				Jumlah Total
		I	II	III	IV	
	(1)	(2)	(3)	(4)	(5)	(6)
D.	BADAN-BADAN / <i>BOARDS</i>	-	18	90	28	136
	1. Badan Kepegawaian dan Pengembangan Sumber Daya Manusia	-	4	34	9	47
	2. Badan Penanggulangan Bencana Daerah / <i>Regencial Board Of Regional Disaster Management</i>	-	10	13	5	28
	3. Badan Pengelolaan Keuangan Daerah	-	3	28	7	38
	4. Badan Perencanaan, Penelitian dan Pengembangan Daerah	-	1	15	7	23
E.	KANTOR-KANTOR / <i>OFFICES</i>	-	1	4	2	7
	1. Kantor Kesatuan Bangsa dan Politik National Unity and Political Office	-	1	4	2	7
F.	KECAMATAN / <i>DISTRICTS</i>	2	29	112	32	175
	1. Kecamatan Batang Anai	-	2	9	-	11
	2. Kecamatan Lubuak Aluang	-	4	7	4	15
	3. Kecamatan Sintuak Toboh Gadang	-	1	7	1	9
	4. Kecamatan Ulakan Tapakih	-	-	8	2	10
	5. Kecamatan Nan Sabaris	-	2	6	1	9
	6. Kecamatan 2 x 11 Anam Lingkuang	-	3	6	2	11
	7. Kecamatan Anam Lingkung	1	1	9	1	12
	8. Kecamatan 2 x 11 Kayu Tanam	1	3	5	2	11
	9. Kecamatan VII Koto	-	-	8	2	10
	10. Kecamatan VII Koto Patamuan	-	1	7	2	10
	11. Kecamatan VII Koto Padang Sago	-	2	5	2	9
	12. Kecamatan V Koto	-	2	5	2	9
	13. Kecamatan V Koto Timur	-	1	8	2	11
	14. Kecamatan Sungai Limau	-	2	6	2	10
	15. Kecamatan Batang Gasan	-	2	5	2	9
	16. Kecamatan Sungai Garinggiang	-	3	7	3	13
	17. Kecamatan IV Koto Aua Malintang	-	-	4	2	6

Bersambung / To be continued

Lanjutan Tabel/Continued Table 2.3.6

	Unit Kerja Placement	Golongan Range				Jumlah Total
		I	II	III	IV	
	(1)	(2)	(3)	(4)	(5)	(6)
G.	RSUD Padang Pariaman	-	25	111	28	164
H.	UPT Dinas Kesehatan	6	368	464	73	911
I.	UPT Dinas Pendidikan	3	76	1 049	968	2 096
J.	TK se Kabupaten Padang Pariaman	-	1	58	21	80
K.	SMA/SMK se Kabupaten Padang Pariaman	-	-	-	-	-
L.	SMP se Kabupaten Padang Pariaman	2	15	320	529	866
M.	PNS Lainnya	3	10	13	2	28
	Jumlah Total	21	691	2 837	1 886	5 435

Sumber/Source: Badan Kepegawaian dan Pengembangan SDM Kabupaten Padang Pariaman/
Human Resources Agency and Development of Padang Pariaman Regency

Tabel 2.3.7 Jumlah Pegawai Negeri Sipil pada Instansi/Jawatan Menurut Unit Kerja dan Golongan di Kabupaten Padang Pariaman, 2022
Number of Civil Servants at Public Service/Office by Rank in Padang Pariaman Regency, 2022

	Dinas / Instansi Public Service / Office	Golongan Range				Jumlah Total
		I	II	III	IV	
	(1)	(2)	(3)	(4)	(5)	(6)
1.	Pemda Padang Pariaman <i>Regency of Padang Pariaman</i>	21	691	2 837	1 886	5 435
2.	Pengadilan Negeri Pariaman <i>Public High of Pariaman</i>	-	5	29	5	39
3.	Kejaksaan Negeri Pariaman <i>Public Attorney of Pariaman</i>	-	13	38	1	52
4.	Badan Pusat Statistik (BPS) <i>Central Bureau of Statistics</i>	-	4	19	2	25
5.	Badan Pertanahan Nasional (BPN) <i>National Land Agency</i>	-	11	19	1	31
6.	Pengadilan Agama <i>Religious Public High of Padang Pariaman</i>	-	9	11	8	28
7.	Lembaga Perasyarakatan <i>Correctional Institution</i>	-	45	38	1	84
8.	Kantor Pelayanan Penyuluhan dan Konsultasi Perpajakan <i>Taxes Information Service</i>	-	3	1	-	4
9.	Klimatologi dan Geofisika <i>Climatology and Geophysics</i>	-	1	14	2	17
10.	Kantor Kementerian Agama <i>Dept. of Religious Affairs</i>	-	41	377	128	546
11.	Politeknik Pelayaran Sumatera Barat <i>Merchant Marine School</i>	-	34	41	8	83
	Jumlah Total	21	857	3 424	2 042	6 344

Sumber/Source: Dinas/Instansi se- Kabupaten Padang Pariaman/
 Department / Institution as Padang Pariaman Regency

Tabel 2.3.8 Jumlah Pegawai Negeri Sipil Dalam Lingkungan Pemerintah Kabupaten Padang Pariaman Menurut Unit Kerja dan Tingkat Pendidikan, 2022
Number of Civil Servants of Departement of Home Affairs in Padang Pariaman Regency by Education Level, 2022

Unit Kerja Placement	Tingkat Pendidikan Education Level									Jumlah Total
	SD	SLTP	SLTA	D1	D2	D3	D4/ S1	S2	S3	
(1)	(2)	(3)	(4)	(5)	(6)	(7)	(8)	(9)	(10)	(11)
A. SEKRETARIAT	-	1	17	1	-	4	51	29	-	103
1. Sekretariat Daerah	-	-	12	1	-	2	37	25	-	77
2. Sekretariat DPRD	-	1	5	-	-	2	14	4	-	26
B. INSPEKTORAT	-	-	2	-	-	1	26	14	-	43
C. DINAS-DINAS / EXTENSION SERVICES	3	10	151	2	4	48	480	128	-	826
1. Dinas Kearsipan dan Perpustakaan	-	-	3	-	-	9	12	5	-	29
2. Dinas Kependudukan, Pencatatan Sipil	-	-	1	-	-	2	13	4	-	20
3. Dinas Kesehatan	-	-	7	2	-	6	31	11	-	57
4. Dinas Kominikasi dan informatika	-	-	-	-	-	1	10	10	-	21
5. Dinas Lingkungan Hidup, Perumahan, kawasan Pemukiman dan Pertahanan	1	-	7	-	-	2	15	6	-	31
6. Dinas Pariwisata, Pemuda dan Olahraga	-	-	5	-	-	2	16	6	-	29
7. Dinas Pekerjaan Umum dan Penataan Ruang	2	1	25	-	-	3	35	6	-	72
8. Dinas Pemberdayaan Masyarakat dan Desa	-	-	3	-	-	1	12	4	-	20
9. Dinas Penanaman Modal, Pelayanan Terpadu dan perindustrian	-	-	4	-	-	2	15	7	-	28
10. Dinas Pendidikan dan Kebudayaan	-	7	31	-	3	1	156	15	-	213

Bersambung / To be continued

Lanjutan Tabel/Continued Table 2.3.8

Unit Kerja Placement	Tingkat Pendidikan Education Level									Jumlah Total
	SD	SLTP	SLTA	D1	D2	D3	D4/ S1	S2	S3	
(1)	(2)	(3)	(4)	(5)	(6)	(7)	(8)	(9)	(10)	(11)
11. Dinas Pengendalian dan Keluarga Berencana	-	-	4	-	-	7	16	6	-	33
12. Dinas Perdagangan, Tenaga Kerja, Koperasi dan Usaha Kecil Menengah	-	-	6	-	-	3	29	11	-	49
13. Dinas Perhubungan	-	-	9	-	-	2	13	1	-	25
14. Dinas Perikanan	-	-	3	-	-	-	17	3	-	23
15. Dinas Pertanian dan Ketahanan Pangan	-	2	13	-	-	5	40	15	-	75
16. Dinas Peternakan dan Ketahanan Hewan	-	-	6	-	-	1	22	8	-	37
17. Dinas Satuan Polisi Pamong Praja dan Pemadam Kebakaran	-	-	20	-	1	-	14	4	-	39
18. Dinas Sosial, Pemberdayaan Perempuan dan Perlindungan Anak	-	-	4	-	-	1	14	6	-	25
D. BADAN-BADAN / BOARDS	-	-	9	-	-	16	69	42	-	136
1. Badan Kepegawaian dan Pengembangan Sumber Daya Manusia	-	-	3	-	-	3	24	17	-	47
2. Badan Penanggulangan Bencana Daerah / Regencial Board Of Regional Disaster Management	-	-	2	-	-	9	13	4	-	28
3. Badan Pengelolaan Keuangan Daerah	-	-	4	-	-	3	20	11	-	38

Bersambung / To be continued

Lanjutan Tabel/Continued Table 2.3.8

Unit Kerja Placement	Tingkat Pendidikan Education Level									Jumlah Total
	SD	SLTP	SLTA	D1	D2	D3	D4/ S1	S2	S3	
(1)	(2)	(3)	(4)	(5)	(6)	(7)	(8)	(9)	(10)	(11)
4. Badan Perencanaan, Penelitian dan Pengembangan Daerah	-	-	-	-	-	1	12	10	-	23
E. KANTOR-KANTOR / OFFICES	-	-	1	-	-	1	2	3	-	7
1. Kantor Kesatuan Bangsa dan Politik / <i>National Unity and Political Office</i>	-	-	-	-	-	1	3	3	-	7
F. KECAMATAN / <i>DISTRICTS</i>	1	3	32	-	2	17	101	19	-	175
1. Batang Anai	-	1	3	-	-	1	6	-	-	11
2. Lubuak Aluang	-	-	2	-	-	3	7	3	-	15
3. Sintuak Toboh Gadang	-	-	-	-	-	3	5	1	-	9
4. Ulakan Tapakih	-	-	-	-	-	-	7	3	-	10
5. Nan Sabaris	-	-	2	-	-	-	6	1	-	9
6. 2 x 11 Anam Lingkuang	-	-	3	-	-	2	4	2	-	11
7. Anam Lingkung	1	-	2	-	-	2	6	1	-	12
8. 2 x 11 Kayu Tanam	-	2	4	-	-	1	4	-	-	11
9. VII Koto	-	-	-	-	-	-	9	1	-	10
10. VII Koto Patamuan	-	-	2	-	-	-	8	-	-	10
11. VII Koto Padang Sago	-	-	3	-	-	1	4	1	-	9
12. V koto	-	-	2	-	-	1	4	2	-	9
13. V Koto Timur	-	-	1	-	-	1	9	-	-	11
14. Sungai Limau	-	-	3	-	-	-	7	-	-	10
15. Batang Gasan	-	-	2	-	-	-	5	2	-	9
16. Sungai Garinggiang	-	-	3	-	1	2	6	1	-	13
17. IV Koto AuA Malintang	-	-	-	-	1	-	4	1	-	6
G. RSUD Padang Pariaman	-	-	1	-	-	54	78	30	1	164
H. UPT Dinas Kesehatan	2	4	25	15	-	591	252	22	-	911
I. UPT Dinas Pendidikan	2	8	83	2	112	4	1823	62	-	2096

Bersambung / To be continued

Lanjutan Tabel/Continued Table 2.3.8

Unit Kerja Placement	Tingkat Pendidikan Education Level									Jumlah Total
	SD	SLTP	SLTA	D1	D2	D3	D4/ S1	S2	S3	
(1)	(2)	(3)	(4)	(5)	(6)	(7)	(8)	(9)	(10)	(11)
J. TK se Kabupaten Padang Pariaman	-	-	2	-	2	-	76	-	-	80
K. SMA/SMK se Kabupaten Padang Pariaman	-	-	-	-	-	-	-	-	-	-
L. SMP se Kabupaten Padang Pariaman	-	3	31	1	18	26	748	39	-	866
M. PNS Lainnya	1	4	6	-	1	4	11	1	-	28
Jumlah Total	9	33	360	21	139	766	3 717	389	1	5 435

Sumber/Source: Badan Kepegawaian dan Pengembangan SDM Kabupaten Padang Pariaman/
Human Resources Agency and Development of Padang Pariaman Regency

Tabel 2.3.9 Jumlah Pegawai Negeri Sipil Pada Instansi / Jawatan Menurut Unit Kerja dan Tingkat Pendidikan di Kabupaten Padang Pariaman, 2022
Number of Civil Servants at Public Service / Office by Placement and Education Level in Padang Pariaman Regency, 2022

	Dinas / Instansi <i>Public Service / office</i>	Tingkat Pendidikan <i>Education Level</i>					Jumlah <i>Total</i>	
		SD	SLTP	SLTA	DIPL	D-IV/ S1		S2/S3
	(1)	(2)	(3)	(4)	(5)	(6)	(7)	(8)
1.	Pemda Padang Pariaman <i>Regency of Padang Pariaman</i>	9	33	359	926	3 718	390	5 435
2.	Pengadilan Negeri Pariaman <i>Public High of Pariaman</i>	-	-	2	7	22	8	39
3.	Kejaksaan Negeri Pariaman <i>Public Attorney of Pariaman</i>	-	-	12	6	25	9	52
4.	Badan Pusat Statistik (BPS) <i>Central Bureau of Statistics</i>	-	-	-	4	15	6	25
5.	Badan Pertanahan Nasional (BPN) <i>National Land Agency</i>	-	-	4	9	16	2	31
6.	Pengadilan Agama <i>Religious Public High of Padang Pariaman</i>	-	-	4	5	14	5	28
7.	Lembaga Perasyarakatan <i>Correctional Institution</i>	-	-	66	1	17		84
8.	Kantor Pelayanan Penyuluhan dan Konsultasi Perpajakan <i>Taxes Information Service</i>	-	-	-	3	1	-	4
9.	Klimatologi dan Geofisika <i>Climatology and Geophysics</i>	-	-	2	-	12	3	17
10.	Kantor Kementerian Agama <i>Dept. of Religious Affairs</i>	-	-	45	15	427	59	546
11.	Politeknik Pelayaran Sumatera Barat <i>Merchant Marine School</i>	-	-	4	35	26	18	83
	Jumlah Total	9	33	498	1 011	4 293	500	6 344

Sumber/Source: Dinas/Instansi se- Kabupaten Padang Pariaman/
 Department / Institution as Padang Pariaman Regency

Tabel 2.3.10 Jumlah Personil Polres dan Polsek Menurut Kepangkatan di Kabupaten Padang Pariaman, 2022

Number of Polres and Polsek Personnel by Rank at Padang Pariaman Regency, 2022

	Unit Kerja <i>Placement</i>	Tingkat Kepangkatan <i>Level of Rank</i>		
		Perwira Menengah <i>Middle Rank Officer</i>	Perwira Pertama <i>First Rank Officer</i>	Bintara <i>Soldier</i>
	(1)	(2)	(3)	(4)
1.	Polres Padang Pariaman <i>Padang Pariaman Resort</i>	6	38	164
2.	Polres Pariaman <i>Pariaman Resort</i>	6	42	235
3.	Polsek Nan Sabaris <i>Nan Sabaris Sector</i>	-	2	30
4.	Polsek Lubuak Alung <i>Lubuak Alung Sector</i>	-	3	28
5.	Polsek 2 x 11 Enam Lingsuang <i>2 x 11 Enam Lingsuang Sector</i>	-	2	26
6.	Polsek Sungai Sariak <i>Sungai Sariak Sector</i>	-	3	33
7.	Polsek Batang Anai <i>Batang Anai Sector</i>	-	4	28
8.	Polsek Kawasan BIM <i>BIM area Sector</i>	-	1	13
9.	SATPOLAIR Padang Pariaman	-	2	8
10.	SATPOLAIR Pariaman	-	-	-
11.	Polsek Sungai Limau <i>Sungai Limau Sector</i>	-	1	19
12.	Polsek Sungai Garinggiang <i>Sungai Garinggiang Sector</i>	-	1	17
13.	Polsek Aur Malintang <i>Aur Malintang Sector</i>	-	2	14
14.	Polsek Kampung Dalam <i>Kampung Dalam Sector</i>	-	1	22
	Jumlah Total	12	102	637

Bersambung / To be continued

Lanjutan Tabel/Continued Table 2.3.10

	Unit Kerja <i>Placement</i>	Tingkat Kepangkatan <i>Level of Rank</i>		Jumlah <i>Total</i>
		Tamtama <i>Corporal</i>	PNS	
	(1)	(2)	(6)	(7)
1.	Polres Padang Pariaman <i>Padang Pariaman Resort</i>	-	3	211
2.	Polres Pariaman <i>Pariaman Resort</i>	-	1	284
3.	Polsek Nan Sabaris <i>Nan Sabaris Sector</i>	-	-	32
4.	Polsek Lubuak Alung <i>Lubuak Alung Sector</i>	-	-	31
5.	Polsek 2 x 11 Enam Lingsuang <i>2 x 11 Enam Lingsuang Sector</i>	-	-	28
6.	Polsek Sungai Sariak <i>Sungai Sariak Sector</i>	-	-	36
7.	Polsek Batang Anai <i>Batang Anai Sector</i>	-	-	32
8.	Polsek Kawasan BIM <i>BIM area Sector</i>	-	-	14
9.	SATPOLAIR Padang Pariaman	-	-	10
10.	SATPOLAIR Pariaman	-	-	-
11.	Polsek Sungai Limau <i>Sungai Limau Sector</i>	-	-	20
12.	Polsek Sungai Garinggiang <i>Sungai Garinggiang Sector</i>	-	-	18
13.	Polsek Aur Malintang <i>Aur Malintang Sector</i>	-	-	16
14.	Polsek Kampung Dalam <i>Kampung Dalam Sector</i>	-	-	23
	Jumlah <i>Total</i>	-	4	755

Sumber/Source: Polres Kabupaten Padang Pariaman dan Polres Pariaman/
Police Office of Padang Pariaman Regency and Police Office of Pariaman

Tabel 2.3.11 Jumlah Personil Polres dan Polsek Menurut Jenis Kelamin di Kabupaten Padang Pariaman, 2022

Number of Polres and Polsek Personnel by Gender in Padang Pariaman Regency, 2022

	Unit Kerja <i>Placement</i>	Jenis Kelamin <i>Gender</i>		Jumlah <i>Total</i>
		Laki-laki <i>Male</i>	Perempuan <i>Female</i>	
	(1)	(2)	(3)	(4)
1.	Polres Padang Pariaman <i>Padang Pariaman Resort</i>	196	15	211
2.	Polres Pariaman <i>Pariaman Resort</i>	262	22	284
3.	Polsek Nan Sabaris <i>Nan Sabaris Sector</i>	32	-	32
4.	Polsek Lubuak Alung <i>Lubuak Alung Sector</i>	31	-	31
5.	Polsek 2 x 11 Enam Lingsuang <i>2 x 11 Enam Lingsuang Sector</i>	28	-	28
6.	Polsek Sungai Sariak <i>Sungai Sariak Sector</i>	35	1	36
7.	Polsek Batang Anai <i>Batang Anai Sector</i>	31	1	32
8.	Polsek Kawasan BIM <i>BIM area Sector</i>	14	-	14
9.	SATPOLAIR Padang Pariaman	10	-	10
10.	SATPOLAIR Pariaman	-	-	-
11.	Polsek Sungai Limau <i>Sungai Limau Sector</i>	20	-	20
12.	Polsek Sungai Garinggiang <i>Sungai Garinggiang Sector</i>	18	-	18
13.	Polsek Aur Malintang <i>Aur Malintang Sector</i>	16	-	16
14.	Polsek Kampung Dalam <i>Kampung Dalam Sector</i>	23	-	23
	Jumlah <i>Total</i>	716	39	755

Sumber/Source: Polres Kabupaten Padang Pariaman dan Polres Pariaman/
Police Office of Padang Pariaman Regency and Police Office of Pariaman

Tabel 2.3.12 Jumlah Personil Polres dan Polsek Menurut Pangkat dan Tingkat Pendidikan di Kabupaten Padang Pariaman, 2022
Table Number of Personnel by Rank and Level of Education at Padang Pariaman Regency, 2022

Pangkat Rank	Tingkat Pendidikan Education Level						Jumlah Total	
	SD	SLTP	SLTA	DIPL	D-IV/ S1	S2/ S3		
(1)	(2)	(3)	(4)	(5)	(6)	(7)	(8)	
1. <i>Perwira Menengah Middle Rank Officer</i>	-	-	3	-	3	6	12	
2. <i>Perwira Pertama First Rank Officer</i>	-	-	58	2	39	3	102	
3. <i>Bintara Soldier</i>	-	-	483	3	138	13	637	
4. <i>Tamtama Corporal</i>	-	-	-	-	-	-	-	
5. <i>PNS</i>	-	-	3	1	-	-	4	
Jumlah Total	2022	-	-	547	6	180	22	755
	2021	-	1	539	6	128	24	698
	2020	-	1	376	4	87	12	480
	2019	-	-	327	4	66	7	404
	2018	-	1	330	4	72	9	416

Sumber/Source: Polres Kabupaten Padang Pariaman dan Polres Pariaman/
 Police Office of Padang Pariaman Regency and Police Office of Pariaman

Tabel 2.3.13 Jumlah Personil Polres dan Polsek Menurut Pangkat dan Golongan di Kabupaten Padang Pariaman, 2022

Number of Polres and Polsek Personnel by Rank and Class in Padang Pariaman Regency, 2022

Pangkat Rank	Golongan Hierarchy				Jumlah Total	
	I	II	III	IV		
(1)	(2)	(3)	(4)	(5)	(6)	
1. <i>Perwira Menengah Middle Rank Officer</i>	-	-	-	12	12	
2. <i>Perwira Pertama First Rank Officer</i>	-	-	102	-	102	
3. <i>Bintara Soldier</i>	-	637	-	-	637	
4. <i>Tamtama Corporal</i>	-	-	-	-	-	
5. <i>PNS</i>	-	4	-	-	4	
	2022	-	641	102	12	755
	2021	-	591	97	10	698
Jumlah Total	2020	-	406	71	3	480
	2019	-	338	62	4	404
	2018	1	350	61	4	416

Sumber/Source: Polres Kabupaten Padang Pariaman dan Polres Pariaman/
Police Office of Padang Pariaman Regency and Police Office of Pariaman

2.4 KEUANGAN DAERAH LOCAL FINANCE

Tabel 2.4.1 Anggaran Pendapatan dan Belanja Daerah (APBD) di Kabupaten Padang Pariaman, 2021-2022
Regional Revenue and Expenditure Budget (APBD) in Padang Pariaman Regency, 2021-2022

Uraian <i>Items Matter</i>	Anggaran <i>Budget</i>	
	2021	2022
(1)	(2)	
PENDAPATAN/REVENUE	1 409 406 176 435,00	1 376 652 314 082,00
PENDAPATAN ASLI DAERAH (PAD)/ORIGINAL LOCAL GOVERNMENT REVENUE	122 828 896 489,00	125 989 378 436,00
Pendapatan Pajak Daerah/ <i>Local Taxes</i>	46 920 000 000,00	50 600 000 000,00
Hasil Retribusi Daerah/ <i>Rebtributions</i>	2 850 200 000,00	2 213 000 000,00
Hasil Pengelolaan Kekayaan Daerah Yang Dipisahkan/ <i>Management of Separated Regional Government Wealth</i>	6 000 000 000,00	7 214 956 413,00
Lain-Lain Pendapatan Asli Daerah Yang Sah/ <i>Other Original Local Government Revenue</i>	67 058 696 489,00	65 961 422 023,00
PENDAPATAN TRANSFER/TRANSFERS REVENUE	1 211 659 579 946,00	1 206 070 909 646,00
TRANSFER PEMERINTAH PUSAT/CENTER GOVERNMENT TRANSFERS	1 141 839 426 000,00	1 137 908 313 913,00
DANA PERIMBANGAN/BALANCE BUDGET	1 042 133 498 000,00	1 041 818 348 913,00
Dana Transfer Umum - Bagi Hasil Pajak/ <i>General Transfer Funds - Tax Sharing</i>	9 778 472 000,00	16 937 126 000,00
Dana Transfer Umum - Dana Alokasi Khusus/ <i>General Transfer Funds - Special Allocation Funds</i>	706 486 730 000,00	706 486 730 000,00
Dana Transfer Khusus - Dana Alokasi Khusus (DAK) Fisik/ <i>Special Transfer Funds - Physical Special Allocation Funds</i>	139 124 822 000,00	106 116 082 000,00
Dana Transfer Khusus - Dana Alokasi Khusus (DAK) Non Fisik/ <i>Special Transfer Funds - Non Physical Special Allocation Funds</i>	186 743 474 000,00	212 278 410 913,00
Dana Insentif Daerah/ <i>Regional Incentive Funds</i>	0,00	1 317 667 000,00
Dana Desa/ <i>Local Government Funds</i>	99 705 928 000,00	94 772 298 000,00

Bersambung / To be continued

Lanjutan Tabel/Continued Table 2.4.1

Uraian <i>Items Matter</i>	Anggaran <i>Budget</i>	
	2021	2022
(1)	(2)	
TRANSFER ANTAR DAERAH/ <i>REGIONAL GOVERNMENT TRANSFERS</i>	69 820 153 946,00	68 162 595 733,00
Pendapatan Bagi Hasil Pajak/ <i>Tax Sharing Revenue</i>	68 320 153 946,00	68 162 595 733,00
Bantuan Keuangan dari Pemerintah Provinsi/ <i>Financial Assistance from Province Government</i>	1 500 000 000,00	0,00
Bantuan Keuangan dari Pemerintah Daerah Kabupaten/ <i>Financial Assistance from Local Government</i>	0,00	0,00
LAIN-LAIN PENDAPATAN YANG SAH/<i>OTHER LEGAL REVENUE</i>	74 917 700 000,00	44 592 026 000,00
Pendapatan Hibah/ <i>Grants</i>	15 050 000 000,00	44 592 026 000,00
Lain-lain pendapatan sesuai dengan ketentuan Peraturan Perundang-Undangan/ <i>Other income in accordance with the provisions of the Legislation</i>	59 867 700 000,00	0,00
BELANJA/<i>EXPENDITURE</i>	1 409 808 204 605,00	1 407 999 184 315,00
BELANJA OPERASI/<i>OPERATION EXPENDITURE</i>	1 056 413 874 156,00	1 045 016 233 134,00
Belanja Pegawai/ <i>Personnel Expenditure</i>	732 479 692 356,00	694 082 621 125,00
Belanja Barang/ <i>Goods Expenditure</i>	312 432 271 800,00	335 943 137 589,00
Hibah/ <i>Grants</i>	11 410 910 000,00	10 335 274 420,00
Bantuan Sosial/ <i>Social Expenditure</i>	91 000 000,00	4 655 200 000,00
BELANJA MODAL/<i>CAPITAL EXPENDITURE</i>	172 249 199 101,00	185 756 480 341,00
Belanja Tanah/ <i>Land Expenditure</i>	0,00	0,00
Belanja Peralatan dan Mesin/ <i>Equipment dan Machinery</i>	51 227 534 565,00	31 058 285 482,00
Belanja Gedung dan Bangunan/ <i>Building</i>	53 513 774 029,00	40 679 258 220,00
Belanja Jalan, Irigasi dan Jaringan/ <i>Road, Irrigation</i>	60 034 781 750,00	110 399 646 865,00
Belanja Aset Tetap Lainnya/ <i>Others Fixed Asset</i>	7 473 108 757,00	3 619 289 774,00
BELANJA TAK TERDUGA/<i>UNEXPECTED EXPENDITURE</i>	1 500 000 000,00	3 119 390 571,00
Belanja Tak Terduga/ <i>Unexpected Expenditure</i>	1 500 000 000,00	3 119 390 571,00

Bersembung / *To be continued*

Lanjutan Tabel/Continued Table 2.4.1

Uraian <i>Items Matter</i>	Anggaran <i>Budget</i>	
	2021	2022
(1)	(2)	
TRANSFER/TRANSFER	179 645 131 348,00	174 107 080 269,00
Belanja Bagi Hasil/ <i>Sharing Expenditures</i>	6 228 295 548,00	6 992 396 669,00
Transfer Bantuan Keuangan/ <i>Financial Assistance Expenditure</i>	173 416 835 800,00	167 114 683 600,00
SURPLUS/DEFISIT	(402 028 170,00)	(31 346 870 233,00)
PEMBIAYAAN/FINANCING		
PENERIMAAN PEMBIAYAAN/ACCEPTENCE OF FINANCING	17 402 028 170,00	46 346 870 233,00
Sisa Lebih Perhitungan Tahun Sebelumnya/SILPA	17 402 028 170,00	46 346 870 233,00
Penerimaan Pembiayaan Lainnya sesuai dengan Ketentuan Perundang-undangan/ <i>Acceptance of Other Financing in accordance with Legislative Provisions</i>	0,00	0,00
PENGELUARAN PEMBIAYAAN/ FINANCING WITHDRAWALS	17 000 000 000,00	15 000 000 000,00
Penyertaan Modal (Investasi) Pemerintah Daerah/ <i>Local Government Capital Participation (Investment)</i>	17 000 000 000,00	15 000 000 000,00
Pembayaran Pengembalian Dana/ <i>Refund Payment</i>	0,00	0,00
PEMBIAYAAN NETTO/ NETTO FINANCING	402 028 170,00	31 346 870 233,00
SISA LEBIH PEMBIAYAAN ANGGARAN TAHUN BERKENAN/ REST OF MORE SUFFICIENT YEAR BUDGET FINANCING	0,00	0,00

Sumber/Source: Badan Pengelola Keuangan Daerah Kabupaten Padang Pariaman/
Regional Financial Management Board of Padang Pariaman Regency

Tabel 2.4.2 Realisasi Anggaran Pendapatan dan Belanja Daerah (APBD) di Kabupaten Padang Pariaman, 2022
Table Realisation of Regional Revenue and Expenditure Budget (APBD) in Padang Pariaman Regency, 2022

Uraian Items Matter	Realisasi Realisation	
	2021	2022
(1)	(2)	
PENDAPATAN/REVENUE	1 363 454 281 992,95	1 348 628 168 796,46
PENDAPATAN ASLI DAERAH (PAD)/ORIGINAL LOCAL GOVERNMENT REVENUE	116 902 688 648,95	126 243 892 462,46
Pendapatan Pajak Daerah/Local Taxes	44 350 536 152,56	50 223 220 040,24
Hasil Retribusi Daerah/Rebtributions	2 171 696 648,00	2 472 939 567,00
Hasil Pengelolaan Kekayaan Daerah Yang Dipisahkan/ Management of Separated Regional Government Wealth	5 884 534 467,00	7 214 956 413,00
Lain-Lain Pendapatan Asli Daerah Yang Sah/ Other Original Local Government Revenue	64 495 921 381,39	66 332 776 442,22
PENDAPATAN TRANSFER/TRANSFERS REVENUE	1 179 715 146 176,00	1 191 493 250 334,00
TRANSFER PEMERINTAH PUSAT/CENTER GOVERNMENT TRANSFERS	1 115 655 117 433,00	1 116 029 110 626,00
DANA PERIMBANGAN/BALANCE BUDGET	1 015 949 189 434,00	1 019 939 145 626,00
Dana Transfer Umum - Bagi Hasil Pajak/General Transfer Funds - Tax Sharing	17 474 066 003,00	18 057 503 080,00
Dana Transfer Umum - Dana Alokasi Khusus/ General Transfer Funds - Special Allocation Funds	706 486 730 000,00	704 448 324 710,00
Dana Transfer Khusus - Dana Alokasi Khusus (DAK) Fisik/Special Transfer Funds - Physical Special Allocation Funds	109 751 325 748,00	93 252 089 236,00
Dana Transfer Khusus - Dana Alokasi Khusus (DAK) Non Fisik/Special Transfer Funds - Non Physical Special Allocation Funds	182 237 067 683,00	204 181 228 600,00
Dana Insentif Daerah/Regional Incentive Funds	0,00	1 317 667 000,00
Dana Desa/Local Government Funds	99 705 927 999,00	94 772 298 000,00

Bersambung / To be continued

Lanjutan Tabel/Continued Table 2.4.2

Uraian <i>Items Matter</i>	Anggaran <i>Budget</i>	
	2021	2022
(1)	(2)	
TRANSFER ANTAR DAERAH/ <i>REGIONAL GOVERNMENT TRANSFERS</i>	64 060 028 743,00	75 464 139 708,00
Pendapatan Bagi Hasil Pajak/ <i>Tax Sharing Revenue</i>	62 560 028 743,00	75 464 139 708,00
Bantuan Keuangan dari Pemerintah Provinsi/ <i>Financial Assistance from Province Government</i>	1 500 000 000,00	0,00
Bantuan Keuangan dari Pemerintah Daerah Kabupaten/ <i>Financial Assistance from Local Government</i>	0,00	0,00
LAIN-LAIN PENDAPATAN YANG SAH/<i>OTHER LEGAL REVENUE</i>	66 836 447 168,00	30 891 026 000,00
Pendapatan Hibah/ <i>Grants</i>	7 462 975 000,00	30 891 026 000,00
Lain-lain pendapatan sesuai dengan ketentuan Peraturan Perundang-Undangan/ <i>Other income in accordance with the provisions of the Legislation</i>	59 373 472 168,00	0,00
BELANJA/<i>EXPENDITURE</i>	1 326 677 906 468,67	1 314 912 642 338,42
BELANJA OPERASI/<i>OPERATION EXPENDITURE</i>	1 010 763 437 309,67	1 006 892 300 609,42
Belanja Pegawai/ <i>Personnel Expenditure</i>	710 253 561 401,67	672 789 484 454,42
Belanja Barang/ <i>Goods Expenditure</i>	290 925 392 498,00	319 012 346 355,00
Hibah/ <i>Grants</i>	9 529 483 410,00	10 567 119 800,00
Bantuan Sosial/ <i>Social Expenditure</i>	55 000 000,00	4 523 350 000,00
BELANJA MODAL/<i>CAPITAL EXPENDITURE</i>	137 156 605 722,00	135 093 949 500,00
Belanja Tanah/ <i>Land Expenditure</i>	0,00	0,00
Belanja Peralatan dan Mesin/ <i>Equipment dan Machinery</i>	41 764 570 225,00	30 445 454 899,00
Belanja Gedung dan Bangunan/ <i>Building</i>	39 598 237 372,00	34 708 818 439,00
Belanja Jalan, Irigasi dan Jaringan/ <i>Road, Irrigation</i>	51 222 179 171,00	66 520 884 059,00
Belanja Aset Tetap Lainnya/ <i>Others Fixed Asset</i>	4 571 618 954,00	3 418 792 103,00
BELANJA TAK TERDUGA/<i>UNEXPECTED EXPENDITURE</i>	618 675 500,00	616 219 436,00
Belanja Tak Terduga/ <i>Unexpected Expenditure</i>	618 675 500,00	616 219 436,00

Bersambung / To be continued

Lanjutan Tabel/Continued Table 2.4.2

Uraian <i>Items Matter</i>	Anggaran <i>Budget</i>	
	2021	2022
(1)	(2)	
TRANFER/TRANSFER	178 139 187 937,00	172 310 172 793,00
Belanjaan Bagi Hasil/ <i>Sharing Expenditures</i>	4 722 352 138,00	5 449 491 303,00
Transfer Bantuan Keuangan/ <i>Financial Assistance Expenditure</i>	173 416 835 799,00	166 860 681 490,00
SURPLUS/DEFISIT	36 776 375 524,28	33 715 526 458,04
PEMBIAYAAN/FINANCING		
PENERIMAAN PEMBIAYAAN/ACCEPTANCE OF FINANCING	17 031 494 709,15	46 346 870 233,43
Sisa Lebih Perhitungan Tahun Sebelumnya/SILPA	17 031 494 709,15	46 346 870 233,43
Penerimaan Pembiayaan Lainnya sesuai dengan Ketentuan Perundang-undangan/ <i>Acceptance of Other Financing in accordance with Legislative Provisions</i>	0,00	0,00
PENGELUARAN PEMBIAYAAN/ FINANCING WITHDRAWALS	7 461 000 000,00	1 299 000 000,00
Penyertaan Modal (Investasi) Pemerintah Daerah/ <i>Local Government Capital Participation (Investment)</i>	7 461 000 000,00	1 299 000 000,00
Pembayaran Pengembalian Dana/ <i>Refund Payment</i>	0,00	0,00
PEMBIAYAAN NETTO/ NETTO FINANCING	9 570 494 709,15	45 047 870 233,43
SISA LEBIH PEMBIAYAAN ANGGARAN TAHUN BERKENAN/ REST OF MORE SUFFICIENT YEAR BUDGET FINANCING	46 346 870 233,43	78 763 396 691,47

Sumber/*Source*: Badan Pengelola Keuangan Daerah Kabupaten Padang Pariaman/
Regional Financial Management Board of Padang Pariaman Regency

Tabel 2.4.3 Rencana dan Realisasi Anggaran Pendapatan dan Belanja Daerah (APBD) di Kabupaten Padang Pariaman (Jutaan Rupiah), 2011- 2022
Table Plan and Realization of Development Budget in Padang Pariaman Regency (Million Rupiahs), 2011 - 2022

Tahun Years	Pendapatan Income		
	Rencana Plan	Realisasi Realization	Persentase Percentage
(1)	(2)	(3)	(4)
2012	789 590,27	789 376,63	99,97
2013	958 425,97	956 684,84	99,82
2014	1 065 292,27	1 069 627,60	100,41
2015	1 193 135,98	1 194 708,48	100,13
2016	1 351 128,05	1 353 306,74	100,16
2017	1 436 957,42	1 388 638,25	96,64
2018	1 466 361,93	1 392 534,03	94,97
2019	1 520 643,68	1 493 154,23	98,19
2020	1 348 176,65	1 307 776,04	97,00
2021	1 409 406,18	1 363 454,28	96,74
2022	1 376 652,31	1 348 628,17	97,96

Bersambung / To be continued

Lanjutan Tabel/Continued Table 2.4.3

Tahun Years	Belanja Expenditure		
	Rencana Plan	Realisasi Realization	Persentase Percentage
(1)	(2)	(3)	(4)
2012	836 263,24	800 769,60	95,76
2013	966 249,48	899 416,06	93,08
2014	1 103 572,80	1 025 927,10	92,96
2015	1 219 712,57	1 116 183,16	91,51
2016	1 276 459,96	1 215 343,89	95,21
2017	1 350 455,88	1 276 134,28	94,50
2018	1 482 769,64	1 409 350,45	95,05
2019	1 505 064,41	1 416 354,89	94,11
2020	1 220 855,09	1 145 157,09	93,80
2021	1 409 808,20	1 326 677,90	94,10
2022	1 407 999,18	1 314 751,70	93,38

Sumber/Source: Badan Pengelola Keuangan Daerah Kabupaten Padang Pariaman/
Regional Financial Management Board of Padang Pariaman Regency

2.5 PERTANAHAN LAND

Tabel 2.5.1 Jumlah Sertifikat Hak Atas Tanah Yang Diterbitkan Menurut Kecamatan di Kabupaten Padang Pariaman, 2022
Number of Published Land Certificate by Subdistrict in Padang Pariaman Regency, 2022

	Kecamatan Subdistricts	Hak Milik	Hak Guna Bangunan	Hak Guna Usaha	Hak Pakai	Hak Penge- lolaan	Wakaf
	(1)	(2)	(3)	(4)	(5)	(6)	(7)
1.	Batang Anai	1 036	719	-	32	-	1
2.	Lubuak Aluang	289	13	-	13	-	-
3.	Sintuak Toboh Gadang	32	34	-	27	-	-
4.	Ulakan Tapakih	29	-	-	-	-	1
5.	Nan Sabaris	168	2	-	38	-	-
6.	2 x 11 Anam Lingkuang	10	-	-	18	-	-
7.	Anam Lingkung	95	-	-	2	-	-
8.	2 x 11 Kayu Tanam	68	86	-	5	-	-
9.	VII Koto	150	-	-	-	-	-
10.	VII Koto Patamuan	69	-	-	-	-	-
11.	VII Koto Padang Sago	7	-	-	-	-	-
12.	V Koto	779	1	-	-	-	-
13.	V Koto Timur	15	-	-	1	-	-
14.	Sungai Limau	151	30	-	-	-	1
15.	Batang Gasan	7	-	-	-	-	-
16.	Sungai Garinggiang	19	-	-	5	-	-
17.	IV Koto Aua Malintang	21	-	-	3	-	-
	2022	2 945	885	-	144	-	3
	2021	2 098	1 138	-	197	-	7
	2020	164	30	-	123	-	3
	2019	532	31	-	103	-	47
	2018	532	31	-	103	-	47
	Jumlah Total						

Sumber/Source: Badan Pertanahan Nasional Kabupaten Padang Pariaman /
National Land Agency Region of Padang Pariaman Regency

Tabel 2.5.2 Peralihan Hak Atas Tanah Menurut Kecamatan dan Sebabnya di Kabupaten Padang Pariaman, 2022
Table *Transferring of The Rights for Land Use by Subdistricts and Causes in Padang Pariaman Regency, 2022*

Kecamatan Subdistricts		Jual Beli Traded	Hibah Gift
(1)		(2)	(3)
1.	Batang Anai	1 195	11
2.	Lubuak Aluang	283	3
3.	Sintuak Toboh Gadang	81	-
4.	Ulakan Tapakih	35	-
5.	Nan Sabaris	166	1
6.	2 x 11 Anam Lingkuang	10	2
7.	Anam Lingkung	64	4
8.	2 x 11 Kayu Tanam	102	2
9.	VII Koto	77	1
10.	VII Koto Patamuan	20	1
11.	VII Koto Padang Sago	3	-
12.	V Koto	24	-
13.	V Koto Timur	21	-
14.	Sungai Limau	46	-
15.	Batang Gasan	7	-
16.	Sungai Garinggiang	12	2
17.	IV Koto Aua Malintang	8	-
2022		2 154	27
2021		1 914	16
Jumlah Total		2020	12
		2019	27
		2018	35

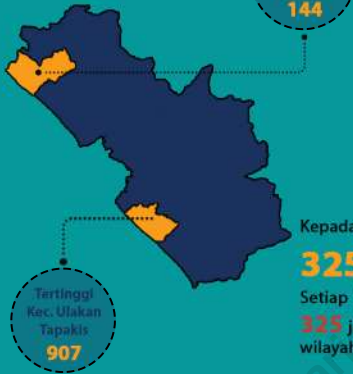
Sumber/Source: Badan Pertanahan Nasional Kabupaten Padang Pariaman /
 National Land Agency Region of Padang Pariaman Regency

3

PENDUDUK DAN KETENAGAKERJAAN

POPULATION AND EMPLOYMENT

Kepadatan Penduduk Population of Destiny



Total Penduduk Kab. Padang Pariaman 2022

Number of Population
in Padang Pariaman Regency 2022

436.129 Jiwa



Rasio Jenis Kelamin
Sex Ratio

99,88

Setiap **99** penduduk laki-laki
terdapat **100** penduduk perempuan

Kepadatan Penduduk
325
Setiap 1 Km² terdapat
325 jiwa yang menempati
wilayah tersebut

PENDUDUK USIA KERJA (15 TAHUN KE ATAS)

Population 15 Years of Age and Over

303.247
Orang Penduduk
Usia Kerja



Tingkat
Pengangguran
Terbuka
(TPT)

6,60%

Setiap **100** orang
angkatan kerja terdapat
sekitar **7** orang
pengangguran

Bekerja
Working
93,40%

Pengangguran
Unemployment
7,60%

PENJELASAN TEKNIS

1. Salah satu sumber data kependudukan adalah sensus penduduk yang dilaksanakan setiap sepuluh tahun sekali. Sensus penduduk telah dilaksanakan sebanyak tujuh kali sejak Indonesia merdeka, yaitu tahun 1961, 1971, 1980, 1990, 2000, 2010, dan 2022.

Keenam sensus penduduk sebelumnya dilaksanakan dengan menggunakan metode tradisional, yaitu mencatat setiap penduduk dari rumah ke rumah. Pertama kalinya dalam sejarah sensus penduduk di Indonesia, Sensus Penduduk 2022 (SP2022) menggunakan metode kombinasi yaitu dengan memanfaatkan data Administrasi Kependudukan (Admindex) dari Direktorat Jenderal Kependudukan dan Pencatatan Sipil (Ditjen Dukcapil) Kementerian Dalam Negeri (Kemendagri) sebagai data dasar pelaksanaan SP2022. Hal ini dirancang dan dilaksanakan sebagai upaya untuk mewujudkan "SATU DATA KEPENDUDUKAN INDONESIA".

Cakupan penduduk pada SP2022 adalah seluruh penduduk yang tinggal di wilayah teritorial Indonesia, mencakup Warga Negara

TECHNICAL NOTES

1. One of the source of demographic data is population census, which is conducted every ten years. Population Census has been conducted seven times since Indonesia's independence: 1961, 1971, 1980, 1990, 2000, 2010 and 2022.

The previous six population censuses were carried out using the traditional method, canvassing each person door-to-door. For the first time in the history of the population census in Indonesia, the 2022 Population Census (SP2022) used a combined method, that is utilizing Population Administration data managed by the Directorate General of Population and Civil Registration of the Ministry of Home Affairs as the basic data for the population census. This is designed and implemented as an effort to realize "ONE INDONESIAN POPULATION DATA".

The target for population coverage in Population Census 2022 is all residents who live in Indonesia's territory, including Indonesian citizens (WNI) and

Indonesia (WNI) dan Warga Negara Asing (WNA) yang telah menetap atau berencana menetap di wilayah Indonesia selama minimal satu tahun. WNI yang dicakup juga termasuk mereka yang berada di luar negeri, yaitu Anggota Korps Diplomatik Republik Indonesia beserta keluarganya di luar negeri dan Anggota TNI/POLRI beserta keluarganya yang sedang melakukan misi perdamaian di luar negeri.

Pengumpulan data dalam SP2022 dilakukan dengan berbagai moda yaitu Sensus Penduduk Online, Drop Off - Pick Up (DOPU) Kuesioner, dan wawancara. Adanya pandemi Coronavirus Disease (COVID-19) yang dihadapi dunia sejak awal tahun 2022 mendorong banyak kantor statistik nasional (National Statistics Office – NSO) untuk melakukan penyesuaian tata kelola penyelenggaraan Sensus Penduduk, termasuk juga BPS. Pendataan penduduk semula direncanakan dengan wawancara dan membagi wilayah menjadi dua zona dengan mempertimbangkan ketersediaan akses internet, yaitu zona yang menggunakan kuesioner kertas (Paper and Pencil Interviewing, PAPI) dan zona yang menggunakan elektronik (Computer Assisted

foreign citizens (WNA) who have stayed or plan to stay in Indonesian territory for at least one year. The Indonesian citizens who are covered also include those who are abroad, namely members of the Diplomatic Corps of the Republic of Indonesia and their families abroad and members of the TNI / POLRI and their families who are carrying out Peacekeeping Missions abroad.

Data collection in SP2022 is carried out in various modes, namely Online Population Census, Drop Off - Pick Up (DOPU) Questionnaires, and interviews. The existence of the Coronavirus Disease (COVID-19) pandemic facing the world since the beginning of 2022 has prompted many national statistical offices (NSO) to make adjustments to the governance of the implementation of the Population Census, including BPS - Statistics Indonesia. Population data collection is originally planned by interview and divided the area into two zones taking into account the availability of internet access, namely the zone that uses paper questionnaires (Paper and Pencil Interviewing, PAPI) and the zone that uses electronics (Computer Assisted Personal Interviewing, CAPI). With

Personal Interviewing, CAPI). Dengan adanya tata kelola baru, pendataan penduduk dibagi menjadi tiga zona, yaitu Zona 1 DOPU, Zona 2 NonDOPU, dan Zona 3 Wawancara.

the adjusted business processes, population data collection is divided into three zones, namely Zone 1 DOPU, Zone 2 Non-DOPU, and Zone 3 Interview.

Dalam publikasi ini, data yang disajikan merupakan hasil SP2010 (Mei) dan hasil SP2022 (September).

In this publication, the data presented are the SP2010 results (May) and the SP2022 results (September).

2. Penduduk Sumatera Barat adalah semua orang yang berdomisili di wilayah teritorial Indonesia, mencakup Warga Negara Indonesia (WNI) dan Warga Negara Asing (WNA) yang telah menetap selama satu tahun atau lebih atau berencana menetap di wilayah Indonesia selama minimal satu tahun. Pada sensus sebelumnya referensi waktu dalam konsep kependudukan adalah enam bulan. Perubahan ini didasari oleh UU No. 24 Tahun 2013 tentang Perubahan atas UU No. 23 Tahun 2006 tentang Administrasi Kependudukan pada Pasal 15.

2. *The population of Sumatera Barat are all people who live in Indonesia's territory, including Indonesian citizens and foreign citizens who have lived for one year or more or plan to stay in Indonesian territory for at least one year. In the previous census the time reference in the population concept was six months. This change is based on Law no. 24 of 2013 concerning Amendments to Law no. 23 of 2006 concerning Population Administration in Article 15.*

3. Laju pertumbuhan penduduk per tahun adalah angka yang menunjukkan rata-rata tingkat pertambahan penduduk per tahun dalam jangka waktu tertentu. Angka ini dinyatakan sebagai persentase dari penduduk dasar.

3. *Annual population growth rate is a number that shows the average rate of population growth per year in a certain period of time. This rate is a percentage of the basic population. The method used by Statistics Indonesia is the geometric method.*

Metode penghitungan laju pertumbuhan penduduk yang digunakan oleh BPS adalah metode geometrik.

4. Kepadatan penduduk adalah ukuran persebaran penduduk yang menunjukkan jumlah penduduk untuk setiap kilometer persegi luas wilayah
 5. Rasio jenis kelamin adalah perbandingan antara jumlah penduduk laki-laki dan jumlah penduduk perempuan pada suatu daerah dan waktu tertentu, yang biasanya dinyatakan dalam banyaknya penduduk laki-laki per 100 perempuan.
 6. Distribusi penduduk adalah pola persebaran penduduk di suatu wilayah, baik berdasarkan batas-batas geografis maupun berdasarkan batas-batas administrasi pemerintahan.
 7. Komposisi penduduk adalah pola persebaran penduduk menurut karakteristiknya, contoh: penduduk menurut kelompok umur, penduduk menurut jenis kelamin.
 8. Sumber utama data ketenagakerjaan adalah Survei Angkatan Kerja Nasional (Sakernas). Survei ini khusus dirancang untuk
4. *Population density is a measure of the distribution of the population which shows the total population for each square kilometer of area.*
 5. *Sex ratio is the ratio between total male population and total female population in a certain area and at a certain time, which is usually stated in the number of male residents per 100 female.*
 6. *Population distribution is the pattern of population distribution in an area, either by geographic boundaries or by government administrative boundaries.*
 7. *Population composition is the pattern of population distribution by its characteristics, example: population by age group, population by sex.*
 8. *The main source of employment data is National Labour Force Survey (Sakernas). This survey is specifically designed to collect information on labour force*

mengumpulkan informasi/ data ketenagakerjaan. Sakernas pertama kali diselenggarakan pada tahun 1976, kemudian dilanjutkan pada tahun 1977 dan 1978. Pada tahun 1986-1993, Sakernas diselenggarakan secara triwulanan, sejak tahun 1994-2001, Sakernas dilaksanakan secara tahunan, yaitu setiap bulan Agustus. Pada tahun 2002-2004, di samping Sakernas Tahunan dilakukan pula Sakernas Triwulanan. Pada tahun 2005-2010, pengumpulan data Sakernas dilaksanakan secara semesteran pada Februari (Semester I) dan Agustus (Semester II). Tahun 2011-2014, Sakernas dilaksanakan Triwulanan, yaitu Februari (Triwulan I), Mei (Triwulan II), Agustus (Triwulan III), dan November (Triwulan IV). Sakernas Triwulanan ini dimaksudkan untuk memantau indikator ketenagakerjaan secara dini di Indonesia yang mengacu pada The Key Indicators of the Labour Market (KILM) yang direkomendasikan oleh The International Labour Organization (ILO). Mulai tahun 2015, pengumpulan data Sakernas dilaksanakan secara semesteran pada Februari (Semester I) dan Agustus (Semester II).

Sejak Sakernas 2001, konsep

statistics. The first Sakernas was conducted in 1976, then conducted annually during the period 1977-1978. During 1986-1993, Sakernas was conducted quarterly in all provinces in Indonesia, only since 1994 until 2001 Sakernas was conducted yearly, every August of the year. During the period 2002-2004, besides a yearly Sakernas, BPS also conducted a quarterly Sakernas. During the period 2005-2010, Sakernas has been conducted in semester period, i.e. February (First Semester) and August (Second Semester). During 2011-2014, Sakernas is conducted on a quarterly basis i.e. February (First Quarter), May (Second Quarter), August (Third Quarter), and November (Fourth Quarter). A Quarterly Sakernas is aimed to monitor the prompt indicators of Indonesian labour market which referred to The Key Indicators of the Labour Market (KILM) recommended by The International Labour Organization (ILO). Since 2015, the Sakernas has been conducted on biannual basis again, the first semester on February and the later semester on August.

Since Sakernas 2001, the concept

status pekerjaan dan pengangguran mengalami perluasan dan penyempurnaan. Status pekerjaan yang pada Sakernas 2000 hanya 5 kategori, mulai tahun 2001 ditambahkan kategori baru, yaitu: pekerja bebas di pertanian dan pekerja bebas di nonpertanian. Selain itu, dalam rangka menyesuaikan dengan konsep ILO, konsep pengangguran terbuka diperluas, yaitu di samping mencakup penduduk yang aktif mencari pekerjaan, mencakup pula kelompok penduduk yang sedang mempersiapkan usaha/pekerjaan baru, kelompok penduduk yang tidak mencari pekerjaan karena merasa tidak mungkin mendapatkan pekerjaan, serta kelompok penduduk yang tidak aktif mencari pekerjaan dengan alasan sudah mempunyai pekerjaan, tetapi belum mulai bekerja.

Hasil Sakernas Semester disajikan sampai tingkat provinsi (jumlah sampel 75.000 rumah tangga). Sementara itu, Sakernas Semester II disajikan sampai tingkat kabupaten/kota dengan jumlah sampel sebesar 300.000 rumah tangga. Mulai Sakernas Agustus 2022, penghitungan indikator menggunakan penimbang hasil proyeksi penduduk Survei

of employment status and unemployment was revised. The employment status previously covered only 5 categories, but since 2001 two new categories of casual employee both in agriculture and non-agriculture sectors have been added. In addition, to adapt the ILO concept, the concept of unemployment was also extended. Unemployment covers population who were looking for work, population who were establishing a new business/firm/establishment, discouraged job seekers, and those who were not actively looking for work with the reason of already having job but not starting to work (future starter).

The results of Sakernas for first semester were presented at provincial level (sample size 75,000 households), while for the second semester were presented up to regency/municipal level (sample size 300,000 households). Starting from Sakernas August 2022, the calculation of indicators uses a weighting of the population projection results of the Intercensal Population Survey

Penduduk Antar Sensus (SUPAS) 2015.

(SUPAS) 2015.

- | | |
|--|---|
| <p>9. Penduduk usia kerja adalah penduduk yang berumur 15 tahun ke atas.</p> <p>10. Angkatan kerja adalah penduduk usia kerja (15 tahun ke atas) yang bekerja, punya pekerjaan namun sementara tidak bekerja, dan pengangguran.</p> <p>11. Bekerja adalah kegiatan ekonomi yang dilakukan oleh seseorang dengan maksud memperoleh atau membantu memperoleh pendapatan atau keuntungan dan lamanya bekerja paling sedikit 1 jam secara terus menerus dalam seminggu yang lalu (termasuk pekerja keluarga tanpa upah yang membantu dalam suatu usaha/kegiatan ekonomi).</p> <p>12. Jumlah jam kerja seluruhnya adalah jumlah jam kerja yang digunakan untuk bekerja (tidak termasuk jam kerja istirahat resmi dan jam kerja yang digunakan untuk hal-hal di luar pekerjaan).</p> <p>13. Lapangan usaha adalah bidang kegiatan dari pekerjaan/tempat bekerja di mana seseorang bekerja. Klasifikasi lapangan usaha mengikuti Klasifikasi Baku</p> | <p>9. <i>Working age population is persons of 15 years and over.</i></p> <p>10. <i>Labor force or economically active are persons of 15 years and over, who in the previous week were working, temporarily absent from work but having jobs, and unemployment.</i></p> <p>11. <i>Working is economic activity conducted by a person and intended to earn income by doing work or helping to do work at least one hour continuously during the reference week (including unpaid family worker/s for any economic activity).</i></p> <p>12. <i>Total working hours is the total hours spent by an employee to perform all jobs (excluding the time used for other activities which are not classified as work).</i></p> <p>13. <i>Industry is field of a person's activity or establishment. The classification of industries follows the Indonesia Standard Industrial Classification (KBLI) in one digit.</i></p> |
|--|---|

Lapangan Usaha Indonesia (KBLI) dalam 1 digit.

14. Status pekerjaan adalah kedudukan seseorang dalam unit usaha/kegiatan dalam melakukan pekerjaan.
 15. Berusaha sendiri tanpa dibantu orang lain adalah bekerja atau berusaha dengan menanggung risiko secara ekonomis, yaitu tidak menggunakan pekerja dibayar maupun pekerja tak dibayar, termasuk yang sifat pekerjaannya memerlukan teknologi atau keahlian khusus.
 16. Berusaha dibantu buruh tidak tetap/buruh tidak dibayar adalah bekerja atau berusaha atas risiko sendiri, dan menggunakan buruh/pekerja tak dibayar dan atau buruh/pekerja tidak tetap.
 17. Berusaha dibantu buruh tetap/buruh dibayar adalah berusaha atas risiko sendiri dan mempekerjakan paling sedikit satu orang buruh/pekerja tetap yang dibayar.
 18. Buruh/karyawan/pegawai adalah seseorang yang bekerja pada orang lain atau instansi/kantor/ perusahaan secara tetap dengan menerima upah/gaji baik berupa uang maupun barang. Buruh yang
14. *Employment status is the status of a person at his place of work or establishment where he was employed.*
 15. *Own-account worker is a person who works at his own risk without assisted by paid per mount worker or unpaid worker include technical job or skill job.*
 16. *Employer assisted by temporary workers/unpaid worker is a person who works at his own risk and assisted by temporary worker/unpaid worker.*
 17. *Employer assisted by permanent workers/paid workers is a person who does his business at her/his own risk at least one assisted by paid permanent worker.*
 18. *Employee is a person who work permanently for other people or institution/office/ company and gains some money/cash or goods as wage/salary. Labor who have no permanent employer is not categorized as a laborer/ worker/*

tidak mempunyai majikan tetap, tidak digolongkan sebagai buruh/karyawan, tetapi sebagai pekerja bebas. Seseorang dianggap memiliki majikan tetap jika memiliki 1 (satu) majikan (orang/ rumah tangga) yang sama dalam sebulan terakhir, khusus pada sektor bangunan batasannya tiga bulan. Apabila majikannya instansi/ lembaga, boleh lebih dari satu.

employee but casual worker. A laborers in general is considered to have a permanent employer if he has the same employer during the past month, particularly for building construction sector is 3 months. If the employer is an institution, more than 1 (one) employer is allowed.

19. Pekerja bebas adalah seseorang yang bekerja pada orang lain/ majikan/institusi yang tidak tetap (lebih dari 1 majikan dalam sebulan terakhir) di usaha pertanian baik berupa usaha rumah tangga maupun bukan usaha rumah tangga, ataupun di nonpertanian atas dasar balas jasa dengan menerima upah atau imbalan baik berupa uang maupun barang, dan baik dengan sistem pembayaran harian maupun borongan. Usaha pertanian meliputi: pertanian tanaman pangan, perkebunan, kehutanan, peternakan, perikanan dan perburuan, termasuk jasa pertanian. Usaha nonpertanian meliputi: usaha di sector pertambangan, sektor industri, sektor listrik, gas dan air, sektor konstruksi/bangunan, sektor perdagangan, sektor angkutan, pergudangan dan komunikasi,

19. *Casual employee is a person who does not work permanently for other people/employer/ institution (more than 1 employer during the last 1 month) in agricultural sector, either home industry or not home industry, or in non-agricultural sector based on remuneration paid with money or goods, and based on daily or contact payment system. Agricultural: industry covers food-based agricultural, plantation, forestry, breeding, fishery, including agricultural services. Non-agricultural: industry covers industries in mining, electricity, gas, water, building construction, trade, transportation, warehousing and communication, financial, insurance, property leasing and services industry, public services, social and individual services.*

sektor keuangan, asuransi, usaha persewaan bangunan, tanah dan jasa perusahaan, sektor jasa kemasyarakatan, sosial dan perorangan.

20. Pekerja tak dibayar adalah seseorang yang bekerja membantu usaha untuk memperoleh penghasilan/keuntungan yang dilakukan oleh salah seorang anggota rumah tangga atau bukan anggota rumah tangga tanpa mendapat upah/gaji baik berupa uang maupun barang.
20. *Unpaid worker is a person who intended to work without pay either with money or good, in an establishment run by other members of the family, relative or neighbor.*

ULASAN**DESCRIPTION****3.1. Penduduk**

Jumlah penduduk di suatu wilayah dipengaruhi oleh tiga faktor yaitu kelahiran, kematian dan migrasi. Penduduk Kabupaten Padang Pariaman dari tahun ke tahun cenderung mengalami peningkatan. Pada tahun 2022 penduduk Kabupaten Padang Pariaman berjumlah 436.129 jiwa dengan laju pertumbuhan penduduk sebesar 0,72 persen. Berdasarkan jenis kelamin, tercatat sebanyak 217.933 jiwa penduduk laki-laki dan 218.196 jiwa penduduk perempuan. Dengan membandingkan jumlah penduduk laki-laki dan penduduk perempuan pada tahun 2022 diperoleh sex rasio sebesar 99,88 persen. Hal ini berarti bahwa di Kabupaten Padang Pariaman jumlah penduduk laki-laki lebih kecil satu persen dibandingkan penduduk perempuan atau setiap 100 penduduk perempuan terdapat 100 penduduk laki-laki.

Jika dilihat berdasarkan luas wilayah dan jumlah penduduk pada tahun 2022, kepadatan penduduk Kabupaten Padang Pariaman tercatat sebesar 325 jiwa/km². Kecamatan yang memiliki kepadatan tertinggi yaitu Ulakan Tapakih dengan kepadatan sebesar 907 jiwa/km² dan Batang Gasan memiliki kepadatan terendah yaitu sebesar 144 jiwa/km².

3.1. Population

The population in an area is influenced by three factors, namely births, deaths and migration. The population of Padang Pariaman Regency from year to year tends to increase. In 2022 the population of Padang Pariaman Regency was 436.129 people with a population growth rate of 0,72 percent. Based on gender, there were 217.9333 male residents and 218,196 female residents. By comparing the male and female population in 2022, a sex ratio of 99,88 percent is obtained. This means that in Kabupaten Padang Pariaman the male population is one percent less than the female population or for every 100 female residents there are 100 male residents.

Based on the area and population in 2022, the population density of Padang Pariaman Regency is 325 people/km². The district that has the highest density is Ulakan Tapakih with a density of 907 people/km² and Batang Gasan has the lowest density with 144 people/km².

Berdasarkan piramida penduduk pada tahun 2022, Kabupaten Padang Pariaman memiliki bentuk piramida ekspansif. Hal ini menggambarkan bahwa sebagian besar penduduk berusia muda dan penduduk lanjut usia relatif sedikit. Dilihat berdasarkan kelompok umurnya, penduduk usia 15-19 tahun memiliki jumlah penduduk terbanyak sebesar 40.546 jiwa yang terdiri dari 21.102 jiwa penduduk laki-laki dan 19.444 jiwa penduduk perempuan. Kemudian penduduk usia 75 tahun ke atas memiliki jumlah penduduk paling sedikit yaitu sebanyak 11.009 jiwa yang terdiri dari 3.953 jiwa penduduk laki-laki dan 7.056 jiwa penduduk perempuan. Hal ini menunjukkan bahwa rasio ketergantungan di Kabupaten Padang Pariaman cukup tinggi.

3.2. Ketenagakerjaan

Penduduk usia 15 tahun ke atas atau yang lebih dikenal Penduduk Usia Kerja (PUK) di Kabupaten Padang Pariaman pada tahun 2022 tercatat sebanyak 213.620 orang dengan rincian 199.513 bekerja dan 14.107 pengangguran terbuka. Berdasarkan jenis kelaminnya penduduk yang bekerja lebih banyak terdapat pada penduduk laki-laki (114.831 orang) daripada penduduk perempuan (84.682 orang). Hal ini berkaitan dengan jumlah pengangguran terbuka yang lebih banyak terdapat

Based on the population pyramid in 2022, Padang Pariaman Regency has an expansive pyramid shape. This shows that most of the population is young and the elderly population is relatively small. Judging by age group, the population aged 15-19 years has the largest population of 40.546 people consisting of 21.102 male residents and 19.444 female residents. Then the population aged 75 years and over has the least population, namely as many as 11.009 people consisting of 3.953 male residents and 7.056 female residents. This shows that the dependency ratio in Padang Pariaman Regency is quite high.

3.2. Population

The population aged 15 years and over or better known as the Working Age Population in Padang Pariaman Regency in 2022 recorded 213.620 people and its consist of 199.513 employed and 14.107 openly unemployed. Based on gender, the working population is more male (114.831 people) than female (84.682 people). This is related to the number of open unemployment which is more in the female population (8.059 people) then male population (6.048 people).

pada penduduk perempuan (8.059 orang) dibandingkan penduduk laki-laki (6.048 orang).

Tingkat Partisipasi Angkatan Kerja (TPAK) Kabupaten Padang Pariaman mengalami penurunan dari 64,64 persen di tahun 2021 menjadi 64,64 persen di tahun 2022. Persentase TPAK ini lebih besar pada penduduk laki-laki daripada penduduk perempuan dengan perbandingan 82,12 persen banding 59,43 persen. Kemudian, untuk Tingkat Pengangguran Terbuka (TPT) pada tahun 2022 mengalami penurunan dari 8,41 persen di tahun 2021 menjadi 6,60 persen di tahun 2022. Angka TPT ini lebih tinggi terjadi pada perempuan daripada laki-laki dengan perbandingan 8,69 persen banding 5,00 persen.

Penduduk 15 tahun ke atas yang bekerja, jika dikelompokkan berdasarkan tingkat pendidikan tertinggi didominasi oleh lulusan SMA sebanyak 59.324 penduduk, sedangkan penduduk yang memiliki tingkat pendidikan tamatan SMP yang bekerja terdapat sebanyak 42.266 penduduk. Sementara itu, penduduk 15 tahun ke atas yang bekerja dengan pendidikan tertinggi DIV/S1 ke atas hanya terdiri dari 23.858 penduduk.

Pekerja di Kabupaten Padang Pariaman status pekerjaan utamanya didominasi oleh Buruh/Karyawan/

The Padang Pariaman Regency Labor Force Participation Rate (LFPR) has decreased from 64,64 percent in 2021 to 64,64 percent in 2022. This TPAK percentage is greater for the male population than the female population with a ratio of 82,12 percent to 59,43 percent. Then, the Open Unemployment Rate in 2022 decrease from 8.41 percent in 2021 to 6,60 percent in 2022. This Open Unemployment Rate is higher for women than men with a ratio of 8,69 percent to 5,00 percent.

The population 15 years and over who are working, when grouped by the highest level of education, is dominated by high school graduates with a total of 59.324 residents, while residents who have finished Junior high school who are working are 42.266 residents. Meanwhile, residents aged 15 and over who work with the highest education DIV/S1 and above only consist of 23.858 residents.

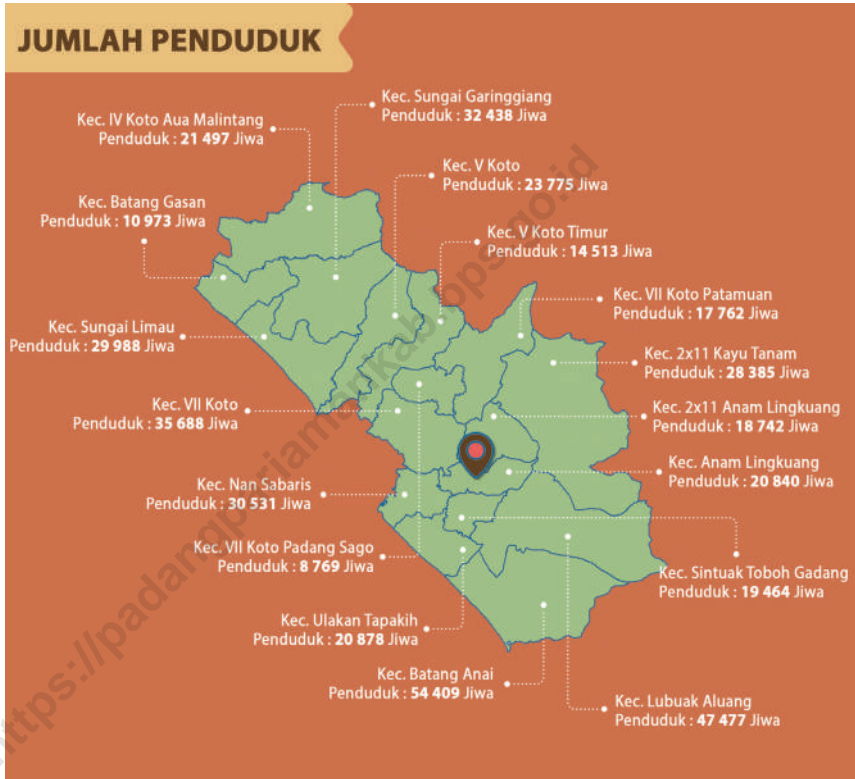
Main job status of workers in Padang Pariaman Regency is dominated by Labor/Employee/

Pegawai sebanyak 52.610 pekerja (26,37 persen). Kemudian status pekerjaan utama terbanyak kedua yaitu pekerja yang Berusaha Sendiri sebanyak 43.930 pekerja (22,02 persen). Sementara itu, Berusaha dibantu Buruh Tetap merupakan status pekerjaan utama yang paling sedikit di Kabupaten Padang Pariaman dengan jumlah pekerja sebanyak 8.610 pekerja (4,32 persen).

Employee as many as 52.610 workers (26,37 percent). Then it following by self-employed workers, are 43.930 workers (22,02 percent). Meanwhile, trying to be assisted by permanent workers is the least main job status in Padang Pariaman Regency with a total of 8.610 workers (4,32 percent).


**Gambar
Figures**

3.1 Jumlah Penduduk Menurut Kecamatan di Kabupaten Padang Pariaman, 2022
Number of Population By Districts in Padang Pariaman Regency, 2022



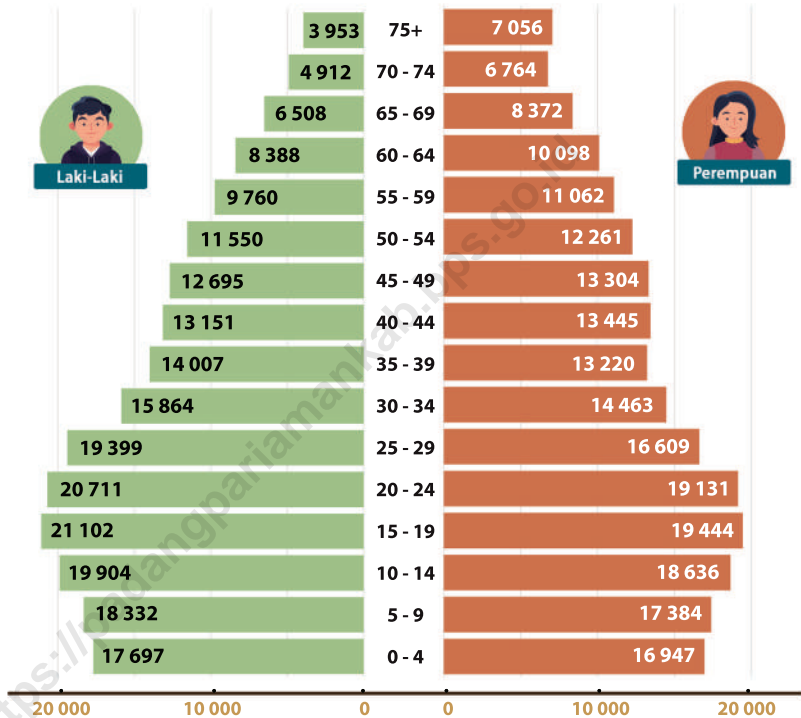
Sumber/Source: BPS Kabupaten Padang Pariaman (SP) 2020/
BPS-Statistics Padang Pariaman Regency (SP) 2020

Gambar 3.2 **Kepadatan Penduduk Menurut Kecamatan di Kabupaten Padang Pariaman, 2022**
Figures *Population of Density By Districts in Padang Pariaman Regency, 2022*



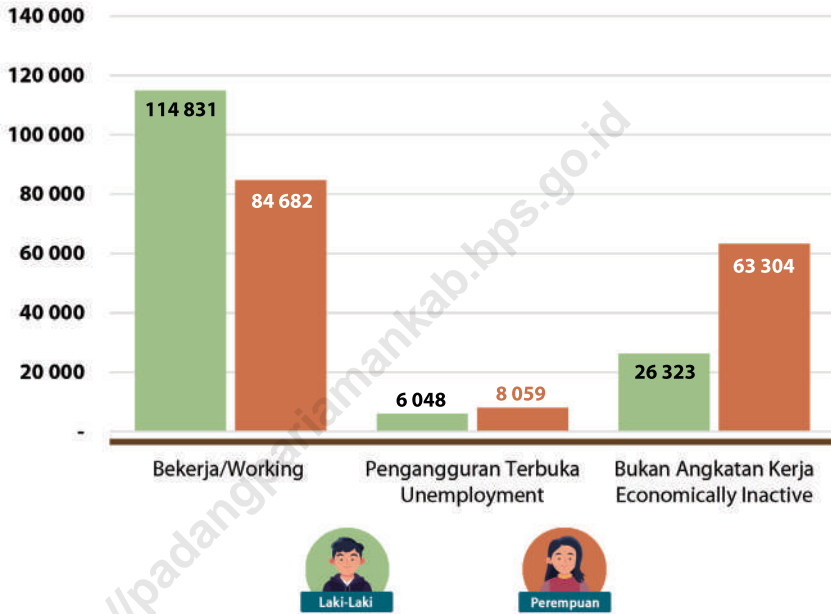
Sumber/Source: BPS Kabupaten Padang Pariaman (SP) 2010 dan Proyeksi Penduduk Indonesia 2010-2035/
 BPS-Statistics Padang Pariaman Regency and Indonesia Population Projection 2010 – 2035

Gambar 3.3 Jumlah Penduduk Menurut Kelompok Umur dan Jenis Kelamin di Kabupaten Padang Pariaman, 2022
Figures *Population by Age Group and Gender in Padang Pariaman Regency, 2022*



Sumber/Source: BPS Kabupaten Padang Pariaman, Hasil SP 2020 (September)/
 BPS-Statistics Padang Pariaman Regency, The result of the 2020 Population Census (September)

Gambar 3.4 Penduduk Berumur 15 Tahun Ke Atas Menurut Jenis Kegiatan Utama dan Jenis Kelamin di Kabupaten Padang Pariaman, 2022
Figures Population Aged 15 Years and Over by Type of Main Activity and Gender in Padang Pariaman Regency, 2022

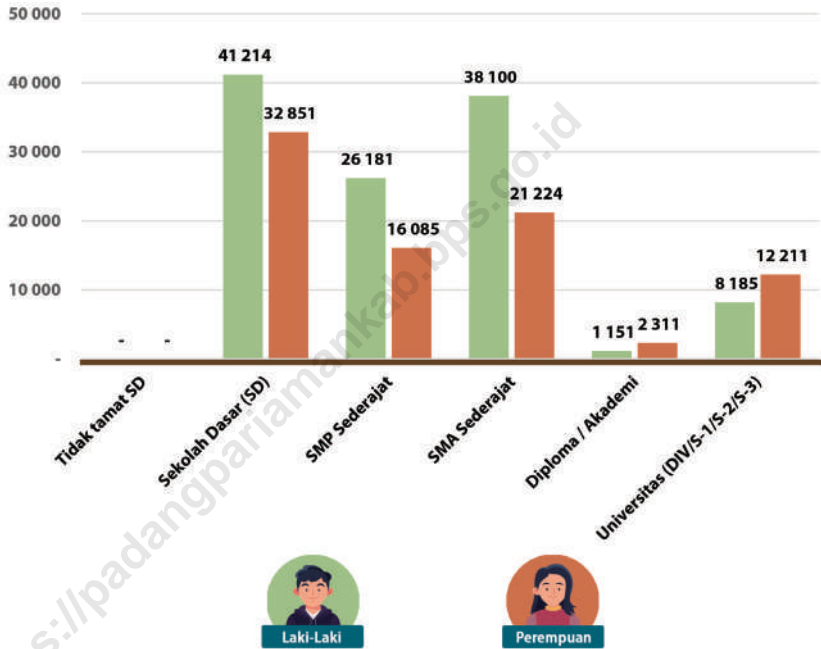


Sumber/Source: Sakernas, Badan Pusat Statistik Kabupaten Padang Pariaman / Sakernas, BPS-Statistics of Padang Pariaman Regency

**Gambar
Figures**

3.5 Penduduk Berumur 15 Tahun Keatas Yang Bekerja Menurut Tingkat Pendidikan Yang Ditamatkan di Kabupaten Padang Pariaman, 2022

Population At Age 15 Years and Older, Working by Education in Padang Pariaman, 2022

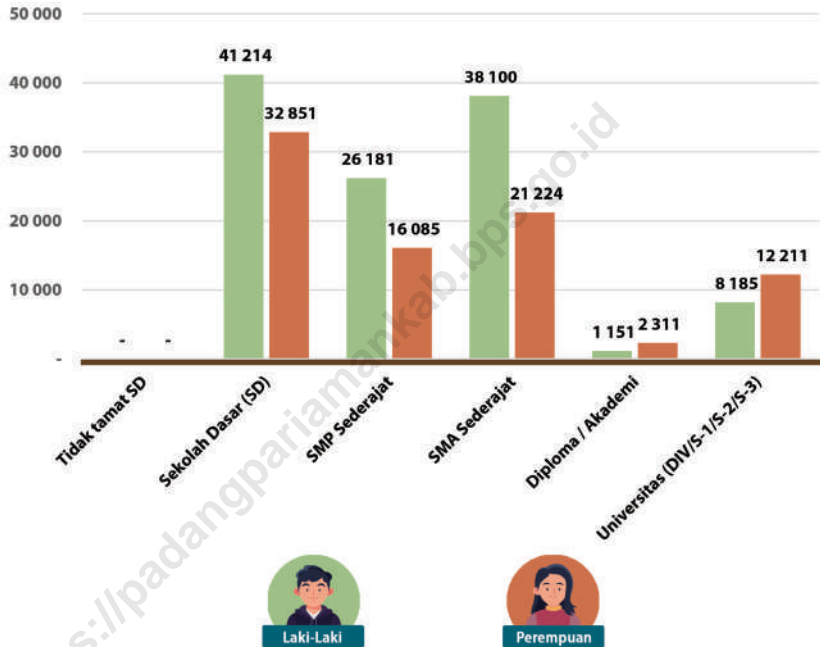


Sumber/Source: Sakernas, Badan Pusat Statistik Kabupaten Padang Pariaman / Sakernas, BPS-Statistics of Padang Pariaman Regency

Gambar
Figures

3.6 Penduduk Berumur 15 Tahun Keatas Yang Bekerja Menurut Tingkat Pendidikan Yang Ditamatkan di Kabupaten Padang Pariaman, 2022

Population At Age 15 Years and Older, Working by Education in Padang Pariaman, 2022



Sumber/Source: Sakernas, Badan Pusat Statistik Kabupaten Padang Pariaman / Sakernas, BPS-Statistics of Padang Pariaman Regency

**3.1 PENDUDUK
POPULATION**

Tabel 3.1.1 Penduduk, Laju Pertumbuhan Penduduk Per Tahun, Distribusi Persentase Penduduk, Kepadatan Penduduk, dan Rasio Jenis Kelamin Penduduk Menurut Kecamatan di Kabupaten Padang Pariaman, 2022
Population, Annual Population Growth Rate, Percentage Distribution of Population, Population Density, and Population Sex Ratio by Sub District in Padang Pariaman Regency, 2022

Kecamatan Subdistrict	Penduduk (Jiwa) Population (People)		Laju Pertumbuhan Penduduk per Tahun Annual Population Growth Rate (%)	
	2020 ²	2022 ²	2010-2020 ²	2020-2022 ²
(1)	(2)	(3)	(4)	(5)
1. Batang Anai	52 844	54 409	1,79	1,55
2. Lubuak Aluang	46 895	47 477	0,93	0,70
3. Sintuak Toboh Gadang	19 268	19 464	0,82	0,59
4. Ulakan Tapakah	20 652	20 878	0,86	0,63
5. Nan Sabaris	30 035	30 531	1,13	0,90
6. 2 x 11 Anam Lingsuang	18 736	18 742	0,33	0,10
7. Anam Lingkung	20 609	20 840	0,87	0,64
8. 2 x 11 Kayu Tanam	28 051	28 385	0,90	0,67
9. VII Koto	35 524	35 688	0,54	0,31
10. VII Koto Patamuhan	17 481	17 762	1,11	0,88
11. VII Koto Padang Sago	8 674	8 769	0,86	0,62
12. V Koto	23 690	23 775	0,49	0,26
13. V Koto Timur	14 450	14 513	0,18	0,64
14. Sungai Limau	29 774	29 988	0,67	0,44
15. Batang Gasan	10 949	10 973	0,42	0,19
16. Sungai Garingging	32 021	32 438	0,96	0,73
17. IV Koto Aua Malintang	20 973	21 497	1,79	1,09
Padang Pariaman	430 626	436 129	0,94	0,72

Bersambung / To be continued

Lanjutan Tabel/Continued Table 3.1.1

Kecamatan Subdistrict	Persentase Penduduk Percentage of Total Population		Kepadatan Penduduk per km ² Population Density per sq.km	
	2020 ¹	2022 ²	SP2020 ¹	2022 ²
(1)	(6)	(7)	(8)	(9)
1. Batang Anai	12,27	12,48	321	330
2. Lubuak Aluang	10,89	10,89	376	381
3. Sintuak Toboh Gadang	4,47	4,46	590	596
4. Ulakan Tapakih	4,80	4,79	898	907
5. Nan Sabaris	6,97	7,00	454	461
6. 2 x 11 Anam Lingsuang	4,35	4,30	461	461
7. Anam Lingsung	4,79	4,78	601	608
8. 2 x 11 Kayu Tanam	6,51	6,51	149	151
9. VII Koto	8,25	8,18	560	563
10. VII Koto Patamuan	4,06	4,07	224	228
11. VII Koto Padang Sago	2,01	2,01	248	251
12. V Koto	5,50	5,45	354	355
13. V Koto Timur	3,36	3,33	217	218
14. Sungai Limau	6,91	6,88	330	332
15. Batang Gasan	2,54	2,52	144	144
16. Sungai Garingging	7,44	7,44	297	301
17. IV Koto Aua Malintang	4,87	4,93	249	255
Padang Pariaman	100,00	100,00	321	325

Bersambung / To be continued

Lanjutan Tabel/*Continued Table 3.1.1*

Kecamatan Subdistrict	Rasio Jenis Kelamin Sex Ratio	
	2020 ¹	2022 ²
(1)	(10)	(11)
1. Batang Anai	102,44	102,08
2. Lubuak Aluang	102,40	102,19
3. Sintuak Toboh Gadang	96,55	95,72
4. Ulakan Tapakih	100,04	101,35
5. Nan Sabaris	98,15	98,69
6. 2 x 11 Anam Lingsuang	96,48	95,88
7. Anam Lingsung	100,01	99,83
8. 2 x 11 Kayu Tanam	100,45	100,42
9. VII Koto	96,81	97,38
10. VII Koto Patamuan	99,35	99,30
11. VII Koto Padang Sago	95,89	96,84
12. V Koto	102,10	102,12
13. V Koto Timur	99,61	98,75
14. Sungai Limau	100,73	101,07
15. Batang Gasan	100,46	100,93
16. Sungai Garingging	100,07	101,09
17. IV Koto Aua Malintang	96,23	96,66
Padang Pariaman	99,74	99,88

Catatan/Note:

² Hasil SP 2020 (September)/The result of the 2020 Population Census (September)

Sumber/Source: BPS Kabupaten Padang Pariaman (SP) 2010 dan SP2020/
BPS-Statistics Padang Pariaman Regency and SP2020

Tabel 3.1.2 Jumlah Penduduk Menurut Kelompok Umur dan Jenis Kelamin di Kabupaten Padang Pariaman, 2022
Table Population by Age Group and Gender in Padang Pariaman Regency, 2022

Kelompok Umur Age Group	Jenis Kelamin Gender		Jumlah Total
	Laki-laki Male	Perempuan Female	
(1)	(2)	(3)	(4)
0 - 4	17 697	16 947	34 644
5 - 9	18 332	17 384	35 716
10 - 14	19 904	18 636	38 540
15 - 19	21 102	19 444	40 546
20 - 24	20 711	19 131	39 842
25 - 29	19 399	16 609	36 008
30 - 34	15 864	14 463	30 327
35 - 39	14 007	13 220	27 227
40 - 44	13 151	13 445	26 596
45 - 49	12 695	13 304	25 999
50 - 54	11 550	12 261	23 811
55 - 59	9 760	11 062	20 822
60 - 64	8 388	10 098	18 486
65 - 70	6 508	8 372	14 880
70 - 74	4 912	6 764	11 676
75+	3 953	7 056	11 009
Padang Pariaman	217 933	218 196	436 129

Sumber/Source: BPS Kabupaten Padang Pariaman, Hasil SP 2021 (September)/
 BPS-Statistics Padang Pariaman Regency, The result of the 2021 Population Census (September)

Tabel 3.1.3 Jumlah Penduduk dan Rasio Jenis Kelamin Menurut Kecamatan di Kabupaten Padang Pariaman, 2022
Table 3.1.3 Population and Sex Ratio by Subdistrict in Padang Pariaman Regency, 2022

	Kecamatan Subdistricts	Jenis Kelamin Gender		Jumlah Total	Rasio Jenis Kelamin Sex Ratio
		Laki-laki Male	Perempuan Female		
	(1)	(2)	(3)	(4)	(5)
1.	Batang Anai	27 484	26 925	54 409	102,08
2.	Lubuak Aluang	23 996	23 481	47 477	102,19
3.	Sintuak Toboh Gadang	9 519	9 945	19 464	95,72
4.	Ulakan Tapakih	10 509	10 369	20 878	101,35
5.	Nan Sabaris	15 165	15 366	30 531	98,69
6.	2 x 11 Anam Lingkuang	9 174	9 568	18 742	95,88
7.	Anam Lingkung	10 411	10 429	20 840	99,83
8.	2 x 11 Kayu Tanam	14 222	14 163	28 385	100,42
9.	VII Koto	17 607	18 081	35 688	97,38
10.	VII Koto Patamuan	8 850	8 912	17 762	99,30
11.	VII Koto Padang Sago	4 314	4 455	8 769	96,84
12.	V Koto	12 012	11 763	23 775	102,12
13.	V Koto Timur	7 211	7 302	14 513	98,75
14.	Sungai Limau	15 074	14 914	29 988	101,07
15.	Batang Gasan	5 512	5 461	10 973	100,93
16.	Sungai Garingging	16 307	16 131	32 438	101,09
17.	IV Koto Aua Malintang	10 566	10 931	21 497	96,66
Padang Pariaman		217 933	218 196	436 129	99,88

Sumber/Source: BPS Kabupaten Padang Pariaman, Hasil SP 2021 (September)/
 BPS-Statistics Padang Pariaman Regency, The result of the 2021 Population Census (September)

Tabel 3.1.4 Banyaknya Akta Kependudukan Yang Diterbitkan Menurut Kecamatan di Kabupaten Padang Pariaman, 2022
Table *Number of Published Civil Certificate by Subdistricts in Padang Pariaman Regency, 2022*

Kecamatan Subdistricts		Akta Kelahiran Birth Certificate	Akta Kematian Death Certificate	Akta Perkawinan Marriage License	Akta Perceraian Divorce Certificate
(1)		(2)	(3)	(4)	(5)
1.	Batang Anai	16 347	1.635	15.520	318
2.	Lubuak Aluang	14 791	1.599	14.424	291
3.	Sintuak Toboh Gadang	6 193	674	5.251	108
4.	Ulakan Tapakih	6 022	1.021	5.387	112
5.	Nan Sabaris	9 082	1.316	9.098	268
6.	2 x 11 Anam Lingkuang	5 208	1.103	5.178	148
7.	Anam Lingkung	5 891	1.073	6.028	146
8.	2 x 11 Kayu Tanam	8 326	948	8.031	156
9.	VII Koto	10 321	1.768	9.607	268
10.	VII Koto Patamuan	5 183	720	4.598	114
11.	VII Koto Padang Sago	2 479	446	2.337	67
12.	V Koto	6 640	952	6.365	147
13.	V Koto Timur	4 015	800	3.782	112
14.	Sungai Limau	8 544	1.016	7.462	170
15.	Batang Gasan	3 298	503	2.832	58
16.	Sungai Garingging	9 180	784	7.565	203
17.	IV Koto Aua Malintang	6 503	856	5.149	105
Jumlah Total	2022	128 023	17 214	118 614	2 791
	2021	11 092	3 032	26	-
	2020	13 379	2 105	18	-
	2019	29 212	2 607	55	-
	2018	22 997	1 964	42	-

Sumber/Source: Dinas Kependudukan dan Catatan Sipil Kabupaten Padang Pariaman /
 Department of Population and Civil Registration Of Padang Pariaman Regency

3.2 KETENAGAKERJAAN EMPLOYMENT

Tabel 3.2.1 Jumlah Penduduk Berumur 15 Tahun Keatas Menurut Jenis Kegiatan Selama Seminggu yang Lalu dan Jenis Kelamin di Kabupaten Padang Pariaman, 2022
Population Aged 15 Years and Over by Type of Activity During The Previous Week and Gender in Padang Pariaman Regency, 2022

Kegiatan Utama <i>Main Activity</i>	Jenis Kelamin <i>Gender</i>		Jumlah <i>Total</i>
	Laki-Laki <i>Male</i>	Perempuan <i>Female</i>	
(1)	(2)	(3)	(4)
Angkatan Kerja <i>Economically Active</i>			
Bekerja / <i>Working</i>	114 831	84 682	199 513
Pengangguran Terbuka <i>Unemployment</i>	6 048	8 059	14 107
Bukan Angkatan Kerja <i>Economically Inactive</i>			
Sekolah / <i>Attending School</i>	11 992	12 348	24 340
Mengurus Rumah Tangga <i>Housekeeping</i>	7 217	47 281	54 498
Lainnya / <i>Others</i>	7 114	3 675	10 789
Jumlah <i>Total</i>	147 202	156 045	303 247

Sumber/*Source*: Sakernas, Badan Pusat Statistik Kabupaten Padang Pariaman /
Sakernas, BPS-Statistics of Padang Pariaman Regency

Tabel 3.2.2 Penduduk Berumur 15 Tahun ke Atas Menurut Pendidikan Tertinggi yang Ditamatkan dan Jenis Kegiatan Selama Seminggu yang Lalu di Kabupaten Padang Pariaman, 2022
Population 15 Years of Age and Over by Educational Attainment and Type of Activity During the Previous Week in Padang Pariaman Regency, 2022

Pendidikan Yang Ditamatkan <i>Educational attainment</i>	Angkatan Kerja <i>Labor force</i>			Persentase Bekerja terhadap Angkatan Kerja <i>Percentage of Working to Economically Active</i>
	Bekerja <i>Work</i>	Pengangguran <i>Unemployment</i>	Jumlah Angkatan Kerja <i>Total of Economically Active</i>	
(1)	(2)	(3)	(4)	(5)
0	74 065	5 980	80 045	92,53
1	42 266	2 884	45 150	93,61
2	59 324	3 354	62 678	94,65
3	23 858	1 889	25 747	92,66
Jumlah Total	199 513	14 107	213 620	93,40

Bersambung / To be continued

Lanjutan Tabel/Continued Table 3.2.2

Pendidikan Yang Ditamatkan <i>Educational attainment</i>	Bukan Angkatan Kerja <i>Not Labor Force</i>	Jumlah <i>Total</i>	Persentase Angkatan Kerja terhadap Penduduk Usia Kerja <i>Percentage of Economically Active to Working Age Population</i>
(1)	(6)	(7)	(8)
0	37 484	117.529	68,11
1	26 609	71.759	62,92
2	20 727	83.405	75,15
3	4 807	30.554	84,27
Jumlah Total	89 627	303 247	70,44

Catatan/Note: ¹ 0. ≤ Sekolah Dasar (SD)/≤ *Primary School*
 1. Sekolah Menengah Pertama/*Junior High School*
 2. Sekolah Menengah Atas/*Senior High School*
 3. Perguruan Tinggi/*Collage*
² 1. Mencari pekerjaan/*Looking for work*
 2. Mempersiapkan usaha/*Establishing a new business/firm*
 3. Merasa tidak mungkin mendapat pekerjaan/*Feeling hopeless in looking for work (discouraged job seekers)*
 4. Sudah punya pekerjaan tetapi belum mulai bekerja/*Having job already but not starting to work yet*

Sumber/Source: BPS, Survei Angkatan Kerja Nasional (Sakernas) Agustus/
 BPS-Statistics Indonesia, August National Labor Force Survey

Tabel 3.2.3 Penduduk Berumur 15 Tahun Ke Atas yang Bekerja Selama Seminggu yang Lalu Menurut Status Pekerjaan Utama dan Jenis Kelamin di Kabupaten Padang Pariaman, 2022
Population 15 Years of Age and Over who Worked During The Previous Week by Main Employment Status and Gender in Padang Pariaman Regency, 2022

Status Pekerjaan Utama Main Employment Status	Jenis Kelamin Gender		Jumlah Total	
	Laki-Laki Male	Perempuan Female		
(1)	(2)	(3)	(4)	
Berusaha sendiri Own Account Workers	25 734	18 196	43 930	
Berusaha dibantu buruh tidak tetap/ Buruh tidak dibayar Employer Assisted by Temporary Worker/ Unpaid Worker	21 968	18 940	40 908	
Berusaha dibantu buruh tetap/buruh dibayar Employer Assisted by Permanent Worker	6 137	2 473	8 610	
Buruh/Karyawan/Pegawai Employee	30 617	21 993	52 610	
Pekerja bebas di pertanian Casual Employee in Agriculture	10 089	2 782	12 871	
Pekerja bebas di non pertanian Casual Employee not in Agriculture	9 418	1 582	11 000	
Pekerja keluarga Family Worker	10 868	18 716	29 584	
Jumlah Total	2022	114 831	84 682	199 513
	2021	108 847	69 047	177 894
	2020	111 140	72 591	183 731
	2019	105 401	65 115	170 516
	2018	105 106	68 502	173 608

Sumber/Source: Sakernas, Badan Pusat Statistik Kabupaten Padang Pariaman / Sakernas, BPS-Statistics of Padang Pariaman Regency

Tabel 3.2.4 Penduduk Berumur 15 Tahun Keatas Yang Bekerja Menurut Tingkat Pendidikan Yang Ditamatkan di Kabupaten Padang Pariaman, 2022
Population at Age 15 Years and Older Working by Education in Padang Pariaman Regency, 2022

Pendidikan Yang Ditamatkan <i>Educational attainment</i>	Jenis Kelamin <i>Gender</i>		Jumlah <i>Total</i>	
	Laki-Laki <i>Male</i>	Perempuan <i>Female</i>		
(1)	(2)	(3)	(4)	
Tidak tamat SD <i>Didn't Complete Primary School</i>	-	-	-	
Sekolah Dasar (SD) <i>Elementary School</i>	41 214	32 851	74 065	
Sekolah Menengah Pertama (SMP) <i>Junior High School</i>	26 181	16 085	42 266	
Sekolah Menengah Atas (SMA) <i>Senior High School</i>	38 100	21 224	59 324	
Diploma / Akademi <i>Diploma / Academy</i>	1 151	2 311	3 462	
Universitas (D1V/S-1/S-2/S-3) <i>University</i>	8 185	12 211	20 396	
Jumlah <i>Total</i>	2022	114 831	84 682	199 513
	2021	108 847	69 047	177 894
	2020	111 140	72 591	183 731
	2019	105 401	65 115	170 516
	2018	105 106	68 502	173 608

Sumber/Source: Sakernas, Badan Pusat Statistik Kabupaten Padang Pariaman / Sakernas, BPS-Statistics of Padang Pariaman Regency

Tabel 3.2.5 Penduduk Menurut 15 Tahun Keatas Yang Bekerja Menurut Lapangan Usaha di Kabupaten Padang Pariaman, 2022
Table Number of Population above 15 Years Old by Industrial Origin in Padang Pariaman Regency, 2022

Lapangan Usaha <i>Industrial Origin</i>	Jenis Kelamin <i>Gender</i>		Jumlah <i>Total</i>	
	Laki-Laki <i>Male</i>	Perempuan <i>Female</i>		
(1)	(2)	(3)	(4)	
Pertanian, Perkebunan, Kehutanan, Perburuan dan Perikanan <i>Agriculture, Plantation, Forestry, Hunting and Fishing</i>	41 587	20.184	61.771	
Manufaktur <i>Manufacture</i>	28 094	9.453	37.547	
Jasa Kemasyarakatan, Sosial dan Perorangan <i>Services</i>	45 150	55 045	100.195	
Lainnya <i>Others</i>	-	-	-	
Jumlah Total	2022	114 831	84 682	199 513
	2021	108 847	69 047	177 894
	2020	111 140	72 591	183 731
	2019	105 401	65 115	170 516
	2018	105 106	68 502	173 608

Sumber/Source: Sakernas, Badan Pusat Statistik Kabupaten Padang Pariaman /
 Sakernas, BPS-Statistics of Padang Pariaman Regency

Tabel 3.2.6 Tingkat Partisipasi Angkatan Kerja (TPAK) dan Tingkat Pengangguran Terbuka (TPT) Menurut Pendidikan Yang Ditamatkan di Kabupaten Padang Pariaman, 2022
Table *Labor Force Participation Rate (LFPR) and Unemployment Rate by Education in Padang Pariaman Regency, 2022*

Pendidikan Yang Ditamatkan <i>Educational attainment</i>	Tingkat Partisipasi Angkatan Kerja (TPAK)		Tingkat Pengangguran Terbuka (TPT)		
	Laki-Laki <i>Male</i>	Perempuan <i>Female</i>	Laki-Laki <i>Male</i>	Perempuan <i>Female</i>	
(1)	(2)	(3)	(4)	(5)	
0	82,53	55,95	7,08	7,95	
1	72,47	52,46	3,68	10,49	
2	87,12	60,79	3,85	7,93	
3	92,86	79,79	3,91	9,41	
Jumlah Total	2022	82,12	59,43	5,00	8,69
	2021	79,50	50,64	6,05	11,90
	2020	83,44	51,88	7,69	8,78
	2019	79,81	47,02	5,33	6,99
	2018	81,14	50,42	6,21	7,95

Catatan/Note: ¹ 0. ≤ Sekolah Dasar (SD)/≤ Primary School
 1. Sekolah Menengah Pertama/Junior High School
 2. Sekolah Menengah Atas/Senior High School
 3. Perguruan Tinggi/Collage

Sumber/Source: Sakernas, Badan Pusat Statistik Kabupaten Padang Pariaman / Sakernas, BPS-Statistics of Padang Pariaman Regency

Tabel 3.2.7 Penduduk Berumur 15 tahun Ke Atas yang Bekerja Menurut Kelompok Umur dan Jenis Kelamin di Kabupaten Padang Pariaman, 2022

Population Age of 15 Over Years by Age Group and Gender in Padang Pariaman Regency, 2022

Kelompok Umur <i>Age Groups</i>	Jenis Kelamin <i>Gender</i>		Jumlah <i>Total</i>	
	Laki-Laki <i>Male</i>	Perempuan <i>Female</i>		
(1)	(2)	(3)	(4)	
15 - 19	5 764	5 029	10 793	
20 - 24	10 464	6 048	16 512	
25 - 29	10 719	7 258	17 977	
30 - 34	12 793	9 313	22 106	
35 - 39	13 241	9 404	22 645	
40 - 44	13 238	8 193	21 431	
45 - 49	11 901	9 962	21 863	
50 - 54	10 329	10 229	20 558	
55 - 59	8 548	6 697	15 245	
60+	17 834	12 549	30 383	
Jumlah Total	2022	114 831	84 682	199 513
	2021	108 847	69 047	177 894
	2020	111 140	72 591	183 731
	2019	105 401	65 115	170 516
	2018	105 106	68 502	173 608

Sumber/Source: Sakernas, Badan Pusat Statistik Kabupaten Padang Pariaman / Sakernas, BPS-Statistics of Padang Pariaman Regency

Tabel 3.2.8 Jumlah Pencari kerja Menurut Pendidikan Ditamatkan dan Jenis Kelamin di Kabupaten Padang Pariaman, 2022

The number of job seekers by Educational Attainment and Gender in Padang Pariaman Regency, 2022

Pendidikan Yang Ditamatkan <i>Educational attainment</i>	Jenis Kelamin <i>Gender</i>		Jumlah <i>Total</i>	
	Laki-Laki <i>Male</i>	Perempuan <i>Female</i>		
(1)	(2)	(3)	(4)	
0	2 344	1 109	3 453	
1	1 655	630	2 285	
2	3 694	2 022	5 716	
3	931	1 723	2 654	
Jumlah Total	2022	8 624	5 484	14 108
	2021	5 236	6 073	11 309
	2020	8 446	5 986	14 432
	2019	4 124	4 398	8 522
	2018	5 326	4 168	9 494

Catatan/Note: ¹ 0. ≤ Sekolah Dasar (SD)/≤ *Primary School*
 1. Sekolah Menengah Pertama/*Junior High School*
 2. Sekolah Menengah Atas/*Senior High School*
 3. Perguruan Tinggi/*Collage*

Sumber/Source: Sakernas, Badan Pusat Statistik Kabupaten Padang Pariaman /
 Sakernas, BPS-Statistics of Padang Pariaman Regency

Tabel 3.2.9 Penduduk Berumur 15 Tahun Ke Atas Yang Bekerja Menurut Jam Kerja Seminggu Yang Lalu di Kabupaten Padang Pariaman, 2022
Table Population Aged 15 Years and Over Who Worked According to The Working Hours A Week Ago in Padang Pariaman Regency, 2022

Jumlah Jam Kerja Number of Hours of Work	Jenis Kelamin Gender		Jenis Kelamin Gender	
	Laki-Laki Male	Perempuan Female		
(1)	(2)	(3)	(4)	
0	2 645	3 643	6 288	
1 - 14	7 438	13 012	20 450	
15 - 34	23 843	24 061	47 904	
35+	80 905	43 966	124 871	
Jumlah Total	2022	114 831	84 682	199 513
	2021	108 847	69 047	177 894
	2020	111 140	72 591	183 731
	2019	105 401	65 115	170 516
	2018	105 106	68 502	173 608

Sumber/Source: Sakernas, Badan Pusat Statistik Kabupaten Padang Pariaman / Sakernas, BPS-Statistics of Padang Pariaman Regency

Tabel 3.2.10 Banyaknya Pendaftaran, Penempatan dan Permintaan Tenaga Kerja Menurut Jenis Kelamin dan Bulan di Kabupaten Padang Pariaman, 2022

Number of Register, Allocation, and Labour Force Demand by Gender and Month in Padang Pariaman Regency, 2022

	Bulan Month	Pendaftaran Register		
		Laki-laki Male	Perempuan Female	Jumlah Total
	(1)	(2)	(3)	(4)
1.	Januari / January	14	18	32
2.	Februari / February	18	22	40
3.	Maret / March	18	22	40
4.	April / April	16	20	36
5.	Mei / May	14	17	31
6.	Juni / June	15	19	34
7.	Juli / July	88	111	199
8.	Agustus / August	91	116	207
9.	September / September	81	103	184
10.	Oktober / October	55	69	124
11.	November / November	25	31	56
12.	Desember / December	27	35	62
Jumlah Total	2022	462	583	1 045
	2021	636	1 000	1 636
	2020	1 525	2 114	3 439
	2019	1 428	1 998	3 423
	2018	1 324	2 176	3 500

Bersambung / To be continued

Lanjutan Tabel/Continued Table 3.2.10

	Bulan Month	Penempatan Allocation		
		Laki-laki Male	Perempuan Female	Jumlah Total
	(1)	(5)	(6)	(7)
1.	Januari / January	-	-	-
2.	Februari / February	-	-	-
3.	Maret / March	-	-	-
4.	April / April	-	-	-
5.	Mei / May	4	6	10
6.	Juni / June	-	-	-
7.	Juli / July	-	-	-
8.	Agustus / August	-	-	-
9.	September / September	-	-	-
10.	Oktober / October	-	-	-
11.	November / November	-	-	-
12.	Desember / December	-	-	-
	2022	4	6	10
Jumlah Total	2021	512	815	1 327
	2020	1 517	1 658	3 175
	2019	623	1 825	2 448
	2018	519	1 756	2 275

Bersambung / To be continued

Lanjutan Tabel/*Continued Table 3.2.10*

	Bulan <i>Month</i>	Permintaan <i>Demand</i>		
		Laki-laki <i>Male</i>	Perempuan <i>Female</i>	Jumlah <i>Total</i>
	(1)	(8)	(9)	(10)
1.	Januari / <i>January</i>	-	-	-
2.	Februari / <i>February</i>	-	-	-
3.	Maret / <i>March</i>	-	-	-
4.	April / <i>April</i>	-	-	-
5.	Mei / <i>May</i>	2	3	5
6.	Juni / <i>June</i>	-	-	-
7.	Juli / <i>July</i>	35	65	100
8.	Agustus / <i>August</i>	-	-	-
9.	September / <i>September</i>	-	-	-
10.	Oktober / <i>October</i>	-	-	-
11.	November / <i>November</i>	-	-	-
12.	Desember / <i>December</i>	-	-	-
	2022	37	68	105
	2021	220	450	670
Jumlah Total	2020	720	1 695	2 415
	2019	810	1 030	1 840
	2018	720	975	1 695

Sumber/*Source*: Dinas Perdagangan, Tenaga Kerja, Koperasi & UKM Kabupaten Padang Pariaman/
Department of Trade, Labour, Cooperatives and Small and Medium Enterprises (UKM) Of Padang Pariaman Regency

Tabel 3.2.11 Banyaknya Pencari Kerja Menurut Jenis Kelamin, Kelompok Umur dan Jenis Penempatan di Kabupaten Padang Pariaman, 2022
Table *Number of Job Seekers by Gender, Age Group and Type of Placement in Padang Pariaman Regency, 2022*

Jenis Kelamin dan Kelompok Umur <i>Gender and Age Groups</i>	Belum Ditempatkan Tahun lalu / Not Yet Placed Last Year	Terdaftar Dalam Tahun Ini <i>Registered This Year</i>	Ditempatkan Dalam Tahun Ini <i>Assigned This Year</i>	
(1)	(2)	(3)	(4)	
Laki-laki / Male				
10 - 14	-	-	-	
15 - 19	162	144	2	
20 - 29	44	69	1	
30 - 44	803	177	1	
45 - 54	-	-	-	
55+	-	-	-	
Perempuan / Female				
10 - 14	-	-	-	
15 - 19	258	157	-	
20 - 29	55	87	6	
30 - 44	1 023	340	-	
45 - 54	-	-	-	
55+	-	-	-	
Laki-laki + Perempuan / Both Gender				
10 - 14	-	-	-	
15 - 19	-	-	-	
20 - 29	-	-	-	
30 - 44	-	-	-	
45 - 54	-	-	-	
55+	-	-	-	
Jumlah Total	2022	2 345	974	10
	2021	381	593	430
	2020	716	2 749	2 171
	2019	1 310	3 423	2 448
	2018	1 225	3 500	2 275

Sumber/Source: Dinas Perdagangan, Tenaga Kerja, Koperasi & UKM Kabupaten Padang Pariaman/
 Department of Trade, Labour, Cooperatives and Small and Medium Enterprises (UKM) Of Padang Pariaman Regency

Tabel 3.2.12 Banyaknya Lowongan yang Belum / Sudah Dipenuhi dan Terdaftar Menurut Lapangan Usaha di Kabupaten Padang Pariaman, 2022
Number of Unoccupied / Occupied and Registered Vacancies by Industrial Origin in Padang Pariaman Regency, 2022

	Lapangan Usaha <i>Industrial Origin</i>	Belum Ditempatkan Tahun Yang Lalu <i>Not Placed Yet Last Year</i>		
		Laki-laki <i>Male</i>	Perempuan <i>Female</i>	Jumlah <i>Total</i>
	(1)	(2)	(3)	(4)
1.	Pertanian <i>Agriculture</i>	-	-	-
2.	Pertambangan dan Penggalian <i>Mining and Quarrying</i>	-	-	-
3.	Industri Pengolahan <i>Manufacturing</i>	-	-	-
4.	Listrik, Gas, dan Air Minum <i>Electricity, Gas and Water Supply</i>	-	-	-
5.	Bangunan <i>Construction</i>	-	-	-
6.	Makan, dan Hotel <i>Trade, Restaurants and Hotels</i>	-	-	-
7.	Angkutan dan Komunikasi <i>Transportation and Communication</i>	-	-	-
8.	Lembaga Keuangan <i>Financial Institution</i>	-	-	-
9.	Jasa Kemasyarakatan <i>Services</i>	-	-	-
10.	Lainnya <i>Others</i>	1 052	1 336	2 388
	2022	1 052	1 336	2 388
	2021	405	607	1 012
	2020	496	618	1 114
	2019	485	825	1 310
	2018	425	800	1 225
	Jumlah Total			

Bersambung / To be continued

Lanjutan Tabel/Continued Table 3.2.12

	Lapangan Usaha <i>Industrial Origin</i>	Terdaftar Dalam Tahun Ini <i>Registered This Year</i>		
		Laki-laki <i>Male</i>	Perempuan <i>Female</i>	Jumlah <i>Total</i>
	(1)	(5)	(6)	(7)
1.	Pertanian <i>Agriculture</i>	-	-	-
2.	Pertambangan dan Penggalian <i>Mining and Quarrying</i>	-	-	-
3.	Industri Pengolahan <i>Manufacturing</i>	-	-	-
4.	Listrik, Gas, dan Air Minum <i>Electricity, Gas and Water Supply</i>	-	-	-
5.	Bangunan <i>Construction</i>	-	-	-
6.	Makan, dan Hotel <i>Trade, Restaurants and Hotels</i>	-	-	-
7.	Angkutan dan Komunikasi <i>Transportation and Communication</i>	-	-	-
8.	Lembaga Keuangan <i>Financial Institution</i>	-	-	-
9.	Jasa Kemasyarakatan <i>Services</i>	-	-	-
10.	Lainnya <i>Others</i>	729	848	1 577
	2022	729	848	1 577
	2021	636	1000	1636
Jumlah	2020	1 535	2 213	3 639
Total	2019	1 425	1 998	3 423
	2018	1 324	2 176	3 500

Bersambung / To be continued

Lanjutan Tabel/Continued Table 3.2.12

	Lapangan Usaha <i>Industrial Origin</i>	Ditempatkan Dalam Tahun Ini <i>Assigned This Year</i>		
		Laki-laki <i>Male</i>	Perempuan <i>Female</i>	Jumlah <i>Total</i>
	(1)	(8)	(9)	(10)
1.	Pertanian <i>Agriculture</i>	-	-	-
2.	Pertambangan dan Penggalian <i>Mining and Quarrying</i>	-	-	-
3.	Industri Pengolahan <i>Manufacturing</i>	-	-	-
4.	Listrik, Gas, dan Air Minum <i>Electricity, Gas and Water Supply</i>	-	-	-
5.	Bangunan <i>Construction</i>	-	-	-
6.	Makan, dan Hotel <i>Trade, Restaurants and Hotels</i>	-	-	-
7.	Angkutan dan Komunikasi <i>Transportation and Communication</i>	-	-	-
8.	Lembaga Keuangan <i>Financial Institution</i>	-	-	-
9.	Jasa Kemasyarakatan <i>Services</i>	-	-	-
10.	Lainnya <i>Others</i>	2	8	18
	2022	2	8	18
	2021	512	815	1327
Jumlah	2020	1 517	1 658	3 175
Total	2019	623	1 825	2 448
	2018	519	1 756	2 275

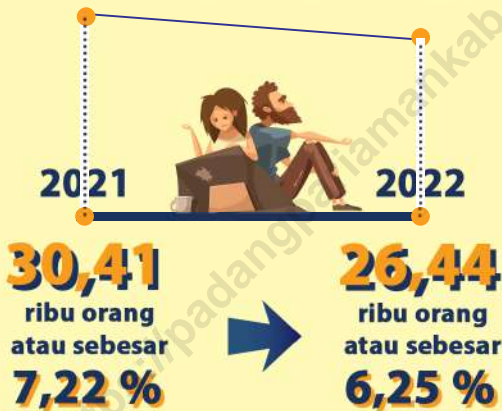
Sumber/Source: Dinas Perdagangan, Tenaga Kerja, Koperasi & UKM Kabupaten Padang Pariaman/
Department of Trade, Labour, Cooperatives and Small and Medium Enterprises (UKM) Of Padang Pariaman Regency

SOSIAL DAN KESEJAHTERAAN

SOCIAL AND WELFARE

Jumlah Penduduk Miskin Kab. Padang Pariaman

Number of Poor People in Padang Pariaman Regency



TOTAL FASILITAS PENDIDIKAN

Number of Educational Facilities
2022

745
UNIT



TOTAL FASILITAS KESEHATAN

Number of Health Facilities
2022

911
UNIT



PENJELASAN TEKNIS

1. Tidak/belum pernah sekolah adalah mereka yang tidak pernah atau belum pernah terdaftar dan tidak pernah atau belum pernah aktif mengikuti pendidikan di suatu jenjang pendidikan formal. Termasuk juga yang tamat/belum tamat taman kanak-kanak tetapi tidak melanjutkan ke sekolah dasar.
2. Masih bersekolah adalah mereka yang terdaftar dan aktif mengikuti pendidikan formal dan nonformal (Paket A, B, atau C), baik pendidikan dasar, menengah maupun pendidikan tinggi. Bagi mahasiswa yang sedang cuti dianggap masih bersekolah.
3. Tidak bersekolah lagi adalah mereka yang pernah terdaftar dan aktif mengikuti pendidikan di suatu jenjang pendidikan formal dan nonformal (Paket A, B, atau C), tetapi pada saat pencacahan tidak lagi terdaftar dan tidak aktif mengikuti pendidikan.
4. Tamat sekolah adalah menyelesaikan pelajaran yang ditandai dengan lulus ujian akhir pada kelas atau tingkat terakhir suatu jenjang pendidikan di sekolah negeri maupun swasta dengan mendapatkan tanda

TECHNICAL NOTES

1. *Not/never attending school is someone who has never attended or never been registered in a formal education, such as primary, secondary, and tertiary education. Those who just completed kindergarten are considered as never attended school.*
2. *Attending school is someone who is currently attending primary, secondary, or tertiary education, including package A, package B, or package C. College student who postpones his/her study is considered as attending school.*
3. *Not attending school anymore is someone who had enrolled and participated in formal and non-formal education in the past including package A, package B, or package C, but currently does not attend school.*
4. *Completed particular level of education is someone who has completed particular level of education in private or public school and accepting graduation certificate. Someone who has never attended the highest*

tamat belajar/ijazah. Seseorang yang belum mengikuti pelajaran pada kelas tertinggi tetapi telah mengikuti ujian akhir dan lulus dianggap tamat sekolah.

grade but passed the final exam is considered as completed particular level of education.

5. Dapat membaca dan menulis artinya dapat membaca dan menulis kata-kata/kalimat sederhana dengan suatu aksara tertentu.

5. *Able to read and write is the ability to read and write at least a simple sentence in any letter of alphabets.*

6. Jalur Pendidikan di Indonesia terdiri atas 1) pendidikan formal, 2) pendidikan nonformal, dan 3) pendidikan informal yang ketiganya dapat saling melengkapi dan memperkaya (Undang-Undang No. 20 Tahun 2013 tentang Sistem Pendidikan Nasional).

6. *The Education System in Indonesia consists of 1) a formal education, 2) non-formal education, and 3) informal education that all three can be complementary and enriching (Law No. 20 Year 2013 about The National Education System).*

7. Jenjang Pendidikan Formal terdiri atas pendidikan dasar, pendidikan menengah, dan pendidikan tinggi. Jenis pendidikan yang diajarkan mencakup pendidikan umum, kejuruan, akademik, profesi, vokasi, keagamaan, dan khusus.

7. *The Formal Education Level consists of primary education, secondary education, and high education. The kind of education that taught consists of general education, vocational, academic, professional, religious, and specific education.*

a. Pendidikan Dasar berbentuk Sekolah Dasar (SD) dan Madrasah Ibtidaiyah (MI) atau bentuk lain yang sederajat serta Sekolah Menengah Pertama (SMP) dan Madrasah Tsanawiyah (MTs), atau bentuk lain yang sederajat.

a. The Primary Education consists of Elementary School and Islamic Elementary School or other equivalent forms and Junior High School and MTs, or other equivalent forms.

- b. Pendidikan Menengah berbentuk Sekolah Menengah Atas (SMA), Madrasah Aliyah (MA), Sekolah Menengah Kejuruan (SMK), dan Madrasah Aliyah Kejuruan (MAK), atau bentuk lain yang sederajat.
- c. Pendidikan Tinggi merupakan jenjang pendidikan setelah pendidikan menengah yang mencakup program pendidikan diploma, sarjana, magister, spesialis, dan doktor yang diselenggarakan oleh perguruan tinggi. Perguruan tinggi dapat berbentuk akademi, politeknik, sekolah tinggi, institut, atau universitas.
8. Rumah Sakit adalah tempat pemeriksaan dan perawatan kesehatan, biasanya berada di bawah pengawasan dokter/tenaga medis, yang melayani penderita yang sakit untuk berobat rawat jalan atau rawat inap.
9. Rumah Sakit Bersalin adalah rumah sakit khusus untuk persalinan, dilengkapi pelayanan spesialis pemeriksaan kehamilan, persalinan, rawat inap dan rawat jalan ibu dan anak yang berada di bawah pengawasan dokter spesialis kandungan.
- b. *The Secondary Education consists of the senior high school, MA, Vocational School, and Vocational Madrasah Aliyah, or other equivalent forms.*
- c. *The High Education consists of the education level after the secondary education that consists of diplomas, bachelor, master, specialist, and doctoral degrees that are held by the college. The colleges can be academy, polytechnic, high school, institute, or university.*
8. *Hospital is a place for health check, usually controlled/supervised by doctors/medical personnel to serve the ill patients to get outpatient or inpatient treatment services.*
9. *Maternity Hospital is a specialized hospital for childbirth, has specialist inspection service to pregnancy, childbirth, hospitalization and outpatient for mothers and children that is under the supervision of an obstetrician.*

10. Rumah Bersalin adalah sarana pelayanan kesehatan dengan izin sebagai rumah bersalin, dilengkapi pelayanan pemeriksaan kehamilan, persalinan serta pemeriksaan ibu dan anak yang berada di bawah pengawasan bidan senior.
 11. Poliklinik adalah sarana kesehatan yang dipakai untuk pelayanan berobat jalan, biasanya berada di bawah pengawasan dokter/tenaga medis.
 12. Puskesmas (Pusat Kesehatan Masyarakat) adalah unit pelaksana teknis dinas kesehatan kabupaten/kota yang mempunyai fungsi utama sebagai penyelenggara pelayanan kesehatan tingkat pertama. Wilayah kerja puskesmas maksimal adalah satu kecamatan dan untuk dapat menjangkau wilayah kerjanya, puskesmas mempunyai jaringan pelayanan yang meliputi unit Puskesmas Pembantu (Pustu), unit Puskesmas Keliling (Puskel), dan unit bidan desa/komunitas (Peraturan Menteri Kesehatan RI No. 75 Tahun 2014 Tentang Pusat Kesehatan Masyarakat).
 13. Apotek adalah suatu tempat tertentu yang digunakan untuk melakukan pekerjaan
10. *Maternity House is health care facility with a license as a maternity house, equipped with prenatal care, childbirth and examination of mothers and children which is under the supervision of a senior midwife.*
 11. *Polyclinic is a health facility in which to get outpatient services, usually under the control of doctor/medical personnel.*
 12. *Public Health Center is technical implementation unit of regency health department that have the primary function as a first-level health care providers. The working area standard of public health center is one district and to reach their working areas, public health centers have a service network covering subsidiary of public health center, mobile public health center units, and midwife units (Regulation of the Minister of Health of Indonesia Number 75 Year 2014 about Public Health Center).*
 13. *Pharmacy is a specific place that is used for pharmaceutical jobs, and distribution/sale of*

kefarmasian, dan penyaluran/ penjualan obat atau bahan farmasi dan perbekalan kesehatan lainnya kepada masyarakat yang dikelola oleh tenaga apoteker (Peraturan Menteri Kesehatan RI No. 1332 Tahun 2002 Tentang Perubahan Atas Peraturan Menteri Kesehatan RI No. 922/MENKES/PER/X/1993 Tentang Ketentuan dan Tata Cara Pemberian Izin Apotek).

drugs/pharmaceuticals and other medical supplies to people that are administered by trained pharmacist (Regulation of the Minister of Health of Indonesia Number 1332 Year 2002 about the Changes of Regulation of the Minister of Health of Indonesia Number 922/MENKES/PER/X/1993 about Pro-vision and Procedures for Administration of Licensed Pharmacies).

14. Imunisasi adalah memasukkan kuman atau racun penyakit tertentu yang sudah dilemahkan (vaksin) ke dalam tubuh dengan cara disuntik atau diminum (diteteskan dalam mulut) dengan maksud agar terjadi kekebalan tubuh terhadap penyakit tersebut.

14. *Immunization is putting enervated microbe of a certain disease into human body by injection or drinking (dropping into mouth) to make the body immune to that disease.*

15. Keluhan kesehatan adalah keadaan seseorang yang mengalami gangguan kesehatan atau kejiwaan, baik karena penyakit akut, penyakit kronis, kecelakaan, kriminal, atau hal lain.

15. *Health complaint is a condition where a person has health or mental problems because of acute illness, chronically illness, accident, crimes, or others.*

16. Mengobati sendiri adalah upaya oleh anggota rumah tangga/ keluarga dengan melakukan pengobatan sendiri tanpa datang ke tempat fasilitas kesehatan atau memanggil dokter/petugas kesehatan ke rumahnya (misal minum

16. *Self treatment is an effort of household members/family to have a health treatment by themselves without visiting health facilities or a doctor/health personnel (for instance, by taking modern medicine, herb medicine, chief with a coin, compress,*

obat modern, jamu, kerokan, kompres, kop, pijat) agar sembuh atau menjadi lebih ringan keluhan kesehatannya.

cupping suction, massage) in order to recover from illness or reduce the health complaint.

- | | |
|--|---|
| <p>17. Angka penemuan kasus tuberkulosis adalah jumlah kasus baru tuberkulosis (TB) dan kasus TB yang didiagnosis kambuh yang diobati dalam program penanggulangan TB nasional dan dilaporkan kepada WHO, dibagi dengan perkiraan WHO terhadap jumlah kasus insiden tuberkulosis pada tahun yang sama, dinyatakan sebagai persentase.</p> | <p>17. <i>The case detection rate for all forms of tuberculosis is the number of new and replese tuberculosis cases diagnosed and treated in national tuberculosis control programmes and notified to WHO, divided by WHO's estimate of the number of incident tuberculosis cases for the same year, expressed as a percentage.</i></p> |
| <p>18. Angka keberhasilan pengobatan tuberkulosis smear positive/ Basil Tahan Asam (BTA) positif adalah proporsi (dinyatakan sebagai persentase) kasus TB BTA positif yang terdaftar di bawah program pengendalian TB nasional pada tahun tertentu yang dinyatakan berhasil menyelesaikan pengobatan. Dengan atau tanpa bukti bakteriologi keberhasilan ("sembuh" dan "menyelesaikan pengobatan" masing-masing).</p> | <p>18. <i>The treatment success rate for new pulmonary smear-positive tuberculosis cases is the proportion (expressed as a percentage) of new smear-positive tuberculosis cases registered under a national tuberculosis control programme in a given year that succesfully completed treatment. With or without bacteriological evidence of succes ("cured" and "treatment completed" respectively).</i></p> |
| <p>19. Kasus kumulatif AIDS adalah kumulatif kasus AIDS sampai dengan referensi waktu tertentu.</p> | <p>19. <i>Cummulative AIDS case is cummulative AIDS cases with reference to a particular time.</i></p> |
| <p>20. BCG (Bacillus Calmette Guerin) merupakan vaksinasi untuk</p> | <p>20. <i>BCG (Bacillus Calmette Guerin) is a vaccine to prevent TBC disease,</i></p> |

mencegah penyakit TBC, diberikan pada bayi baru lahir atau anak, dengan suntikan pada kulit pangkal lengan atas. Bekas suntikan kemudian akan membentuk tonjolan kecil jaringan parut pada kulit lengan atas. Suntikan BCG diberikan kepada anak sebanyak 1 kali.

given to newborns or children, by injection at the base of the skin of the upper arm. Injection site will form little bumps of scar tissue in the skin of the upper arm. BCG injections given to children 1 times.

21. DPT (Difteri, Pertusis, Tetanus) merupakan vaksin untuk mencegah penyakit Difteri, Pertusis, dan Tetanus yang diberikan pada bayi berumur 3 bulan ke atas, dengan suntikan pada paha, diulang 1 bulan dan 2 bulan kemudian, sehingga suntikan imunisasi DPT lengkap pada balita berjumlah 3 kali (kadang-kadang selang waktu antar suntikan bisa lebih dari 1 bulan).

21. *DPT (Diphtheria, Pertussis, Tetanus) is a vaccine to prevent the diphtheria, pertussis, and tetanus disease, given to infants aged 3 months and above, with a shot in the thigh, repeated one month and two months later, so that the complete DPT immunization shots at toddler totaling 3 times (sometimes the time interval between injections can be more than 1 month).*

22. Luas lantai adalah luas lantai yang ditempati dan digunakan untuk keperluan sehari-hari (sebatas atap).

22. *Floor area is the Total area which is occupied and utilized daily.*

23. Air ledeng adalah sumber air yang berasal dari air yang telah melalui proses penjernihan dan penyehatan sebelum dialirkan kepada konsumen melalui instalasi berupa saluran air. Sumber air ini biasanya diusahakan oleh PAM/PDAM/BPAM. Termasuk dalam hal ini air ledeng yang didapat secara eceran.

23. *Pipe water is a water source that comes from water that has been through a process of purification and sanitation before distribute to consumers through an instalation of water lines. This water source is usually distributed by PAM/PDAM/BPAM. This include a pipe water that sold at retail.*

24. Sumur terlindung adalah air yang berasal dari dalam tanah yang digali dan lingkaran sumur tersebut dilindungi oleh tembok paling sedikit 0,8 meter di atas tanah dan 3 meter ke bawah tanah, serta ada lantai semen sejauh 1 meter dari lingkaran sumur.
24. *Protected wells is water that comes from the soil were excavated and the circumference of the well was protected by walls at least 0.8 meters above ground and 3 meters underground, and cement floor as far as 1 meter from the well circumference.*
25. Status penguasaan bangunan tempat tinggal milik sendiri adalah jika tempat tinggal tersebut pada waktu pencacahan betul-betul sudah milik kepala rumah tangga atau salah seorang anggota rumah tangga. Rumah yang dibeli secara angsuran melalui kredit bank atau rumah dengan status sewa beli dianggap rumah milik sendiri.
25. *Own ownership property status is a status of dwelling occupied belongs to the head of household or one of the household member. Houses bought through bank credit or houses with leasing status were also categorized as an own property.*
26. Peristiwa tindak pidana yang dilaporkan ialah setiap peristiwa yang diterima kepolisian dari laporan masyarakat, atau peristiwa dimana pelakunya tertangkap tangan oleh kepolisian.
26. *Reported crime incidence includes all criminal cases reported and received by police office, and all crimes caught by police.*
27. Jumlah tindak pidana menggambarkan jumlah kasus tindak pidana yang terjadi pada kurun waktu tertentu.
27. *Crime Total refers to the number of criminal cases occurring during a given period.*

28. Resiko penduduk terjadi tindak pidana per 100.000 penduduk

$$= \frac{\text{Jumlah tindak pidana tahun } t}{\text{Jumlah penduduk tahun } t} \times 100.000$$

Resiko penduduk terjadi tindak pidana per 100.000 penduduk mengindikasikan peluang penduduk berisiko terkena tindak pidana. Biasanya dinyatakan dalam setiap 100.000 penduduk.

28. *Crime rate*

$$= \frac{\text{Number of criminal cases year } t}{\text{Total population year } t} \times 100.000$$

Crime rate indicates the probability of population exposed to risk of crime, expressed in every 100,000 people.

29. Selang waktu terjadi tindak pidana tahun t

$$= \frac{365 \times 24 \times 60 \times 60}{\text{Jumlah tindak pidana tahun } t} \times (\text{detik})$$

Selang waktu terjadi tindak pidana tahun t mengindikasikan selang waktu terjadinya satu tindak kejahatan dengan kejahatan yang lain.

29. *Crime clock*

$$= \frac{365 \times 24 \times 60 \times 60}{\text{Number of criminal cases year } t} \times (\text{second})$$

Crime clock indicates the time interval of occurrence between one crime to another crime.

30. Persentase penyelesaian tindak pidana

$$= \frac{\text{Jumlah tindak pidana yang diselesaikan}}{\text{Jumlah peristiwa tindak pidana yang dilaporkan}} \times 100\%$$

Persentase penyelesaian peristiwa tindak pidana menyatakan persentase penyelesaian tindak pidana oleh polisi. Suatu tindak pidana dinyatakan sebagai kasus yang selesai di tingkat kepolisian, apabila:

1. berkas perkaranya sudah siap untuk diserahkan atau telah

30. *Crime clearance rate*

$$= \frac{\text{Number of cleared criminal cases}}{\text{Number of reported criminal cases}} \times 100\%$$

Crime clearance rate refers to percentage of crime clearance by police. A criminal case is categorized as a cleared case by police, if:

1. *All documents are ready to submit or already submitted to*

- diserahkan kepada kejaksaan;
- 2. dalam hal delik aduan, pengaduannya dicabut dalam tenggang waktu yang telah ditentukan menurut undang-undang;
- 3. telah diselesaikan oleh kepolisian berdasarkan azas plichtmatigheid (kewajiban berdasarkan kewenangan hukum);
- 4. Kasus yang dimaksud tidak termasuk kompetensi kepolisian;
- 5. Tersangka meninggal dunia;
- 6. Kasus kadaluwarsa.

- justice court;*
- 2. In the case of attense that warrants complaint, the complaint was withdraw within a given period state in the law;*
- 3. The case was cleared by police based on the principle of plichtmatigheid (obligation on the basis of law authority);*
- 4. The case was not the responsibility of police office;*
- 5. The suspect died;*
- 6. The case was out of date.*

31. 31. Bencana Alam adalah peristiwa atau serangkaian peristiwa yang mengancam dan mengganggu kehidupan/ penghidupan masyarakat yang disebabkan oleh faktor alam antara lain berupa gempa bumi, tsunami, gunung meletus, banjir, kekeringan, angin topan, dan tanah longsor sehingga mengakibatkan kerugian materi maupun non-materi.

31. *Natural Disaster is an event or series of events that threaten and disrupt the lives and livelihoods caused by natural factors such as: earthquake, tsunami, volcanic eruption, flood, flash flood, drought, typhoon/cyclone, and landslide so it can lead to result in loss of material and non-material.*

32. Korban meninggal adalah orang yang dilaporkan tewas atau meninggal dunia akibat bencana.

32. *Fatality is a person reported killed or death in the wake of a disaster.*

33. 33. Korban hilang adalah orang yang dilaporkan hilang atau tidak ditemukan atau tidak diketahui keberadaannya setelah terjadi bencana.

33. *Missing person is a person reported missing or who cannot be located or who cannot be accounted for in the wake of a disaster.*

34. Korban luka/sakit adalah orang yang mengalami luka-luka atau sakit, dalam keadaan luka ringan, luka sedang maupun luka parah/berat, baik yang berobat jalan maupun rawat inap.
34. *Casualty is a person suffering injury or illness, in a state of light injury, moderate injury, or heavy injury, which is undergoing treatment as either an outpatient or inpatient.*
35. Rusak Berat adalah kriteria kerusakan yang mengakibatkan bangunan roboh atau sebagian besar komponen struktur rusak.
35. *Severely damaged is the criteria of damage that resulted most buildings collapsed or damaged its structural components.*
36. Rusak sedang adalah kriteria kerusakan yang mengakibatkan sebagian kecil komponen struktur rusak, dan komponen penunjang rusak namun bangunan masih tetap berdiri.
36. *Damaged is the criteria of damage that resulted defective fraction of structural components and supporting components damaged, but the building still stands.*
37. Rusak ringan adalah kriteria kerusakan yang mengakibatkan sebagian komponen struktur retak (struktur masih bisa digunakan) dan bangunan masih tetap berdiri.
37. *Lightly damaged is the criteria of damage that resulted partially cracked structural components, but the structure still can be used and the building still stands.*
38. Untuk mengukur kemiskinan, BPS menggunakan konsep kemampuan memenuhi kebutuhan dasar (basic needs approach). Dengan pendekatan ini, kemiskinan dipandang sebagai ketidakmampuan dari sisi ekonomi untuk memenuhi kebutuhan dasar makanan dan bukan makanan yang diukur dari sisi pengeluaran. Metode yang digunakan
38. *To measure poverty, BPS-Statistics Indonesia has used the concept of basic needs approach. Therefore, poverty is viewed as economic inability to fulfill food and non-food basic needs which are measured by consumption/expenditure. The method used is calculating poverty line, which consists of two components that are Food Poverty Line (FPL) and Non-Food Poverty Line (NFPL).*

adalah menghitung Garis Kemiskinan (GK), yang terdiri dari dua komponen yaitu Garis Kemiskinan Makanan (GKM) dan Garis Kemiskinan Non-Makanan (GKNM). Penghitungan Garis Kemiskinan dilakukan secara terpisah untuk daerah perkotaan dan perdesaan.

The poverty line was calculated separately for urban and rural areas.

39. Penduduk miskin adalah penduduk yang memiliki rata-rata pengeluaran per kapita per bulan di bawah Garis Kemiskinan.

39. *Poor Population is a person whose expenditure per capita per month is below the poverty line is considered to be poor.*

40. Garis Kemiskinan Makanan (GKM) merupakan nilai pengeluaran kebutuhan minimum makanan yang disetarakan dengan 2.100 kilogram kalori per kapita per hari. Garis Kemiskinan Non-Makanan (GKNM) adalah kebutuhan minimum untuk perumahan, sandang, pendidikan, kesehatan, dan kebutuhan dasar lainnya.

40. *The Food Poverty Line refers to the daily minimum requirement of 2,100 kcal per capita per day. The Non-Food Poverty Line refers to the minimum requirement for household necessities for clothing, education, health, and other basic individual needs.*

41. Ukuran Kemiskinan
a. Head Count Index (HCI-P0) adalah persentase penduduk miskin yang berada di bawah Garis Kemiskinan (GK).

41. *Poverty Measures*
a. *Head Count Index (HCI-P0) simply measures the percentage of the population that is counted as poor, often denoted by P0*

b. Indeks Kedalaman Kemiskinan (Poverty Gap Index-P1) merupakan ukuran rata-rata kesenjangan pengeluaran masing-masing

b. *Poverty Gap Index-P1 measures the extent to which individuals fall below the poverty line (the poverty gaps) as a proportion of the poverty line.*

penduduk miskin terhadap garis kemiskinan. Semakin tinggi nilai indeks, semakin jauh rata-rata pengeluaran penduduk dari garis kemiskinan.

c. Indeks Keparahan Kemiskinan (Poverty Severity Index-P2) memberikan gambaran mengenai p e n y e b a r a n pengeluaran antara penduduk miskin. Semakin tinggi nilai indeks, semakin tinggi ketimpangan pengeluaran di antara penduduk miskin.

Higher value of the index shows that the gap between average expenditure of the poor and the poverty line is wider.

c. Poverty Severity Index-P2 describes inequality among the poor. This is simply a weighted sum of poverty gaps (as a proportion of the poverty line), where the weights are the proportionate poverty gaps themselves. Hence, by squaring the poverty gap index, the measure implicitly puts more weight on observations that fall well below the poverty line. Higher value of the index shows that inequality among the poor is higher.

Foster-Greer-Thorbecke (1984) merumuskan suatu ukuran yang digunakan untuk mengukur tingkat kemiskinan sebagai berikut:

$$P_a = \frac{1}{n} \sum_{i=1}^q \left[\frac{z - y_i}{z} \right]^a$$

dimana:
 a=0, 1, 2
 z=Garis kemiskinan
 y_i=Rata-rata pengeluaran perkapita sebulan penduduk yang berada di bawah garis kemiskinan (i=1,2,...,q), y_i< z
 q=Banyaknya penduduk miskin
 n=Jumlah penduduk

Foster-Greer-Thorbecke (1984) developed poverty measures that may be written as:

$$P_a = \frac{1}{n} \sum_{i=1}^q \left[\frac{z - y_i}{z} \right]^a$$

*where:
 a=0, 1, 2
 z=the poverty line
 y_i=Average expenditure per capita per month of the poor (i=1,2,...,q), y_i< z
 q=the number of poor
 n=the Total population*

Jika $a=0$, diperoleh Head Count Index (P0), jika $a=1$ diperoleh indeks kedalaman kemiskinan (Poverty Gap Index-P1) dan jika $a=2$ disebut indeks keparahan kemiskinan (Poverty Severity Index-P2).

if $a=0$ is obtained Head Count Index (P0), if $a=1$ is obtained Poverty Gap Index-P1, and if

$a=2$ is obtained Poverty Severity Index-P2.

42. Indeks Pembangunan Manusia (IPM) menjelaskan bagaimana penduduk dapat mengakses hasil pembangunan dalam memperoleh pendapatan, kesehatan, pendidikan dan sebagainya. IPM diperkenalkan oleh UNDP pada tahun 1990 dan dipublikasikan secara berkala dalam laporan tahunan Human Development Report (HDR). IPM dibentuk oleh 3 (tiga) dimensi dasar: Umur panjang dan hidup sehat; pengetahuan; dan standar hidup layak.
42. *The Human Development Index (HDI) explains how people can access development results in obtaining income, health, education and so forth. HDI was introduced by United Nations Development Programme (UNDP) in 1990 and published periodically in the annual report of the Human Development Report. HDI was formed by three basic dimensions: a long and healthy life; knowledge; and a decent standard of living.*
43. Pengeluaran rata-rata per kapita adalah biaya yang dikeluarkan untuk konsumsi semua anggota rumah tangga selama sebulan baik yang berasal dari pembelian, pemberian maupun produksi sendiri dibagi dengan banyaknya anggota rumah tangga dalam rumah tangga tersebut.
43. *Per capita Average Expenditure is the cost spent for all household members consumption during the month, whether from purchasing, giving own production, divided by the number of household members in the household.*

ULASAN**DESCRIPTION****4.1. Pendidikan**

Pada tahun 2022 Kabupaten Padang Pariaman memiliki kualitas pendidikan yang sudah tergolong baik. Hal ini salah satunya dapat dinilai dari tersedianya sarana pendidikan mulai dari Pendidikan Usia Dini (PAUD) sampai dengan Perguruan Tinggi. Dilihat berdasarkan Angka Partisipasi Kasar (APK), nilai APK SMP dan SMA menurun dari tahun sebelumnya yakni sebesar 88,36 dan 92,20. Namun, pada tingkat SD terdapat perbedaan dimana APK SD mengalami peningkatan dari tahun sebelumnya, yakni menjadi 110,92 dari sebelumnya 108,92.

4.2. Kesehatan

Kabupaten Padang Pariaman memiliki berbagai sarana kesehatan baik rumah sakit, puskesmas, puskesmas, poliklinik, posyandu, polindes, dan apotek. Jumlah sarana kesehatan di Kabupaten Padang Pariaman pada tahun 2022 terdiri dari 1 rumah sakit umum, 1 rumah sakit khusus, 25 puskesmas, 40 puskesmas pembantu, 11 poliklinik, 795 posyandu, dan 78 polindes. Kemudian, untuk kesehatan penduduk Kabupaten Padang Pariaman memiliki sejumlah tenaga kesehatan terdiri dari 44 dokter umum, 24 dokter spesialis, 33 dokter

4.1. Education

In 2022 Padang Pariaman Regency has a relatively good quality of education. It can be assessed from the availability of educational facilities ranging from Early Childhood Education to College. Judging from the gross enrollment rate (GER), the GER values for junior and senior high schools decreased from the previous year it was 88,36 and 92,20. However, at the primary school level there was a difference, where the GER for primary school increased from the previous year, 110,92 from 108,92.

4.2. Health

Padang Pariaman Regency has various health facilities including hospitals, health centers, public health centers, polyclinics, posyandu, polindes, and pharmacies. The number of health facilities in Padang Pariaman Regency in 2022 consists of 1 general hospital, 1 special hospital, 25 puskesmas, 40 supporting puskesmas, 11 polyclinics, 770 posyandu, and 78 polindes. Then, Padang Pariaman Regency has a number of health workers consisting of 44 general practitioners, 24 specialist doctors, 33 dentists, 1 dental specialist, 251 nurses, 461 midwives, 29 pharmaceutical technical staff, 13

gigi, 1 dokter gigi spesialis, 251 perawat, 461 bidan, 29 tenaga teknis kefarmasian, 13 apoteker, 27 ahli gizi, 8 kesehatan masyarakat, dan 29 kesehatan lingkungan.

Penyakit terbanyak yang dialami oleh penduduk Kabupaten Padang Pariaman yaitu Hipertensi dengan jumlah kasus sebanyak 21.239. Kemudian diikuti oleh penyakit gangguan pernapasan dan Febris dengan jumlah kasus masing-masing sebanyak 19.222 dan 13.435.

Pada tahun 2022 jumlah bayi yang lahir hidup di Kabupaten Padang Pariaman terdapat sebanyak 6.580 anak dan sebanyak 17 anak lahir mati. Selain itu juga terdapat sebanyak 3 ibu yang meninggal akibat bersalin, hamil, dan nifas.

4.3. Agama dan Sosial Lainnya

Masyarakat Kabupaten Padang Pariaman mayoritas beragama Islam yakni sebesar 445.103 penduduk. Selain agama Islam, penduduk Kabupaten Padang Pariaman juga ada yang beragama kristen (1.527 orang), katolik (527 orang), hindu (6 orang), budha (5 orang), dan kepercayaan terhadap Tuhan Yang Maha Esa (2 orang). Dilihat dari tempat ibadahnya, Kabupaten Padang Pariaman memiliki 370 masjid, 2.272 mushola, 1 gereja protestan, dan 1 gereja katolik.

pharmacists, 27 nutritionists, 8 public health, and 29 environmental health.

Most of the diseases which has by residents of Padang Pariaman Regency are hypertension with a total of 21.239 cases and it followed by respiratory problems and febrile fever with total of cases are 19.222 and 13.435.

In 2022 the number of live births in Padang Pariaman Regency is 6.580 children and 17 children are stillborn. In addition, there were 3 mothers who died due to childbirth, pregnancy and childbirth.

4.3. Religion and Others

Resident of Padang Pariaman Regency are predominantly Muslim, there are 445.103 residents. Beside that, residents of Padang Pariaman Regency also have Christians (1.527 people), Catholics (527 people), Hindus (6 people), Buddhists (5 people), and belief in God Almighty (2 people). Judging from the places of worship, Padang Pariaman Regency has 370 mosques, 2.272 mushola, 1 Protestant church, and 1 Catholic church. Then, religious leaders in Padang Pariaman Regency consisted of 1.553 clerics, 2

Kemudian, pemuka agama di Kabupaten Padang Pariaman terdiri dari 1.553 ulama, 2 pendeta, dan 2 pastor.

Selama tahun 2022, Kabupaten Padang Pariaman mengalami bencana alam seperti banjir (24 kejadian), kebakaran (1 kejadian), longsor (25 kejadian), abrasi sungai (9 kejadian), dan angin puting beliung (168 kejadian). Bencana alam yang terjadi ini telah merusak rumah-rumah warga, sarana pendidikan, tempat ibadah, sarana kesehatan, perkantoran, jembatan, jalan, sawah, kebun, kolam, irigasi/bendungan, dan bangunan lainnya, dengan total taksiran kerugian yang disebabkan bencana tersebut sebesar Rp.2.778.500.000.

4.4. Kriminalitas

Setiap wilayah tentunya tidak terlepas dari perilaku tindak pidana. Pada tahun 2022, jumlah tindak pidana di Kabupaten Padang Pariaman yaitu sebanyak 430 kejadian. Jumlah ini selalu mengalami penurunan dari tahun sebelumnya yang berjumlah 453.

4.5. Kemiskinan

Persentase penduduk miskin di Kabupaten Padang Pariaman dari tahun 2017 sampai tahun 2020

priests, and 2 priests

During 2022, Padang Pariaman Regency had natural disasters such as floods (24 incidents), fires (1 incidents), landslides (25 incidents), river abrasion (9 incidents), and tornadoes (168 incidents). This natural disaster has damaged people's houses, educational facilities, places of worship, health facilities, offices, bridges, roads, rice fields, gardens, ponds, irrigation/dams, and other buildings, with a total estimated loss caused by the disaster IDR 2.778.500.000.

4.4. Crime

Each region is certainly inseparable from the behavior of criminal acts. In 2022, the number of crimes in Padang Pariaman Regency is 430 incidents. This number has decreased from 453 incidents in 2021.

4.5. Poverty

The percentage of poor people in Padang Pariaman Regency has decreased from 2017 to 2020, but it has

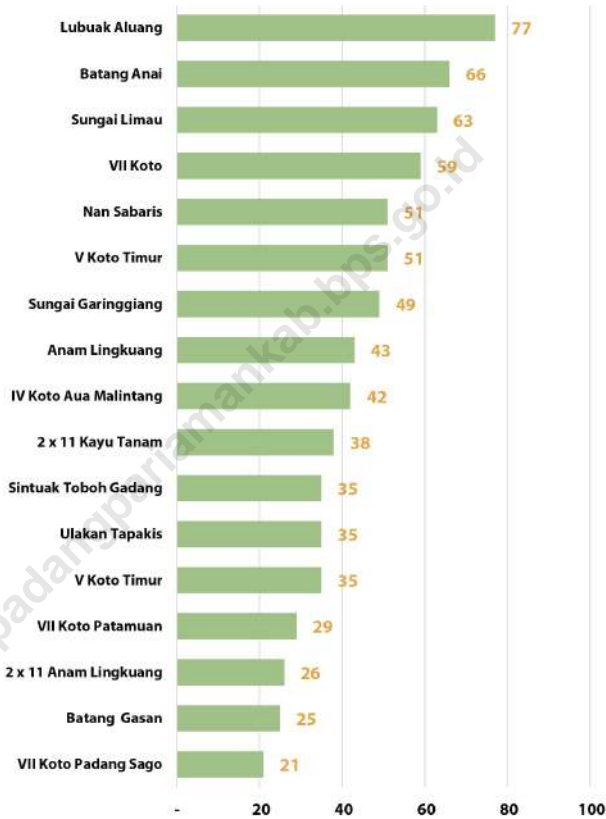
mengalami penurunan, namun angka ini kembali mengalami peningkatan pada tahun 2021 yakni sebesar 7,22%. Kenaikan persentase penduduk miskin ini dipicu karena adanya pandemi Covid-19 yang masuk ke Indonesia sejak Maret 2020. Namun pada tahun 2022, persentase penduduk miskin di kabupaten Padang Pariaman kembali mengalami penurunan menjadi 6,25 persen.

increased in 2021, which is 7.22%. The increase was triggered by the Covid-19 pandemic that entered Indonesia since March 2020. But, in 2022, percentage of poor people in Padang Pariaman Regency has decreased to 6.25 percent.

<https://padangpariamankab.bps.go.id>

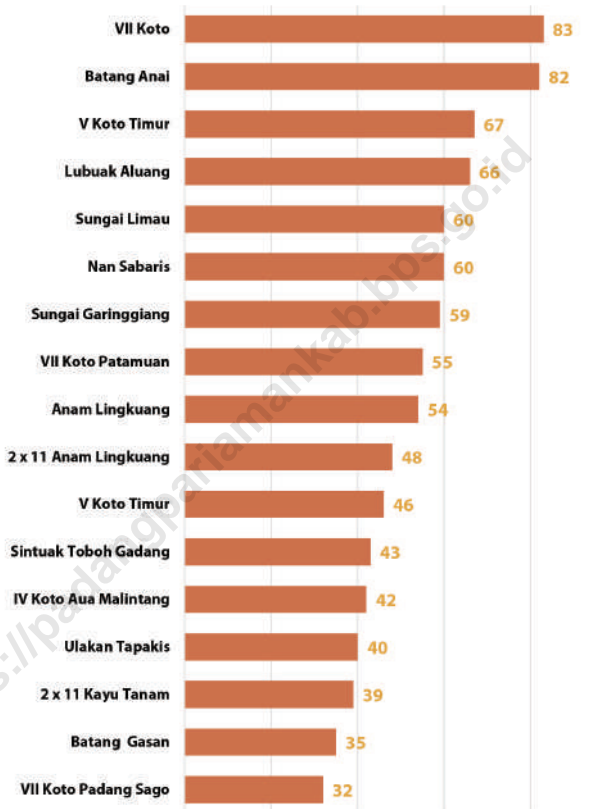
**Gambar
Figures**

4.1 Jumlah Fasilitas Pendidikan Menurut Kecamatan di Kabupaten Padang Pariaman, 2022
Number of Educational Facilities by Districts in Padang Pariaman Regency, 2022



Sumber/Source: Dinas Pendidikan dan Kebudayaan Kabupaten Padang Pariaman dan Kementerian Agama Kabupaten Padang Pariaman
Education and Culture of Padang Pariaman Regency and Ministry of Religious Padang Pariaman

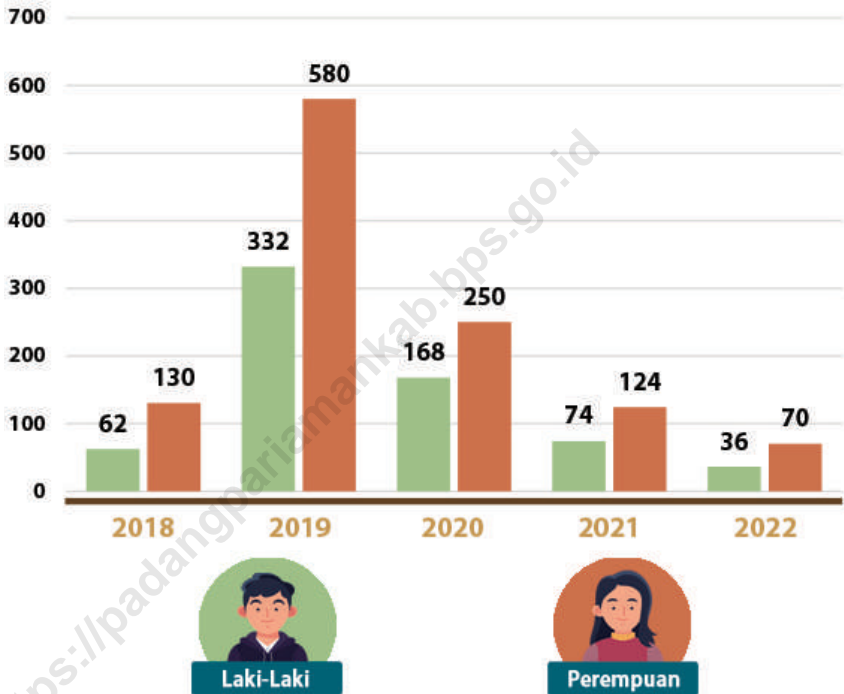
Gambar 4.2 Jumlah Fasilitas Kesehatan Menurut Kecamatan di Kabupaten Padang Pariaman, 2022
Figures *Number of Medical Facilities by Religion in Padang Pariaman Regency, 2022*



Sumber/Source: Dinas Kesehatan Kabupaten Padang Pariaman
 Health Service of Padang Pariaman Regency

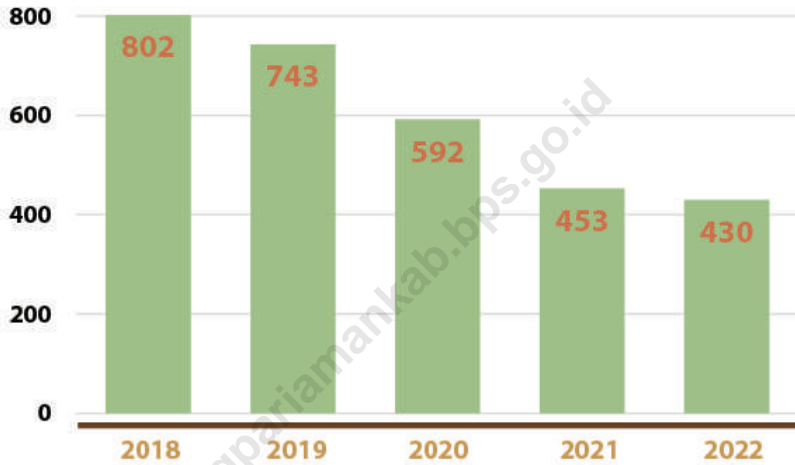
Gambar
Figures

4.3 Perkembangan Jumlah Jumaah Haji Menurut Jenis Kelamin di Kabupaten Padang Pariaman, 2018 - 2022
Trend of Moslem Pilirims by Gender In Padang Pariaman Regency, 2018 - 2022



Sumber/Source: Kantor Departemen Agama Kabupaten Padang Pariaman
Religious Affairs Office of Padang Pariaman

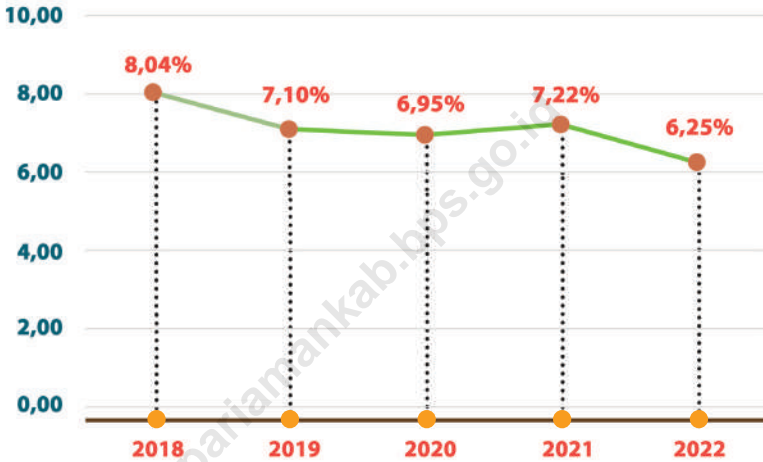
Gambar 4.4 Jumlah Tindak Pidana Menurut Kepolisian Resort di Kabupaten Padang Pariaman, 2018 - 2022
Figures Number of Reported Criminal Cases by District Police Office In Padang Pariaman Regency, 2018 - 2022



Sumber/Source: Polres Kabupaten Padang Pariaman dan Polres Pariaman
Padang Pariaman Police Resort and Pariaman Police Resort

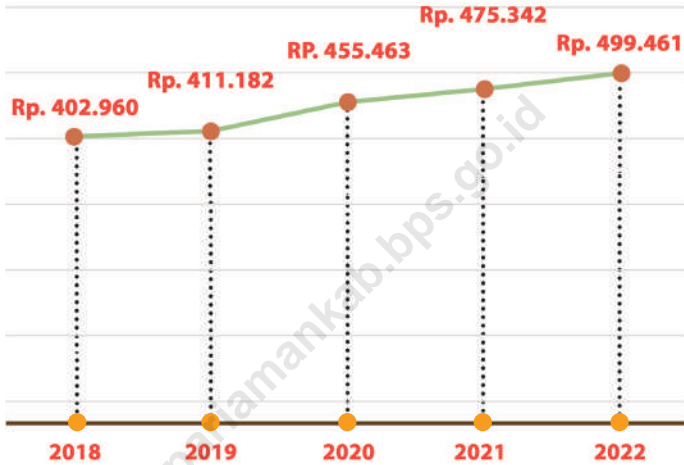
Gambar
Figures

4.5 Persentase Penduduk Miskin di Kabupaten Padang Pariaman, 2018 - 2022
Percentage of Population Below The Poverty Line In Padang Pariaman Regency, 2018 - 2022



Sumber/Source: Badan Pusat Statistik Kabupaten Padang Pariaman
BPS-Statistics of Padang Pariaman Regency

Gambar 4.6 **Garis Kemiskinan di Kabupaten Padang Pariaman, 2018 - 2022**
Figures *Trend of Poverty Lines In Padang Pariaman Regency, 2018 - 2022*



Sumber/Source: Badan Pusat Statistik Kabupaten Padang Pariaman
BPS-Statistics of Padang Pariaman Regency

4.1 PENDIDIKAN EDUCATION

Tabel 4.1.1 Jumlah Sekolah, Guru, Murid dan Kelas pada Taman Kanak-Kanak (TK) menurut Kecamatan di Kabupaten Padang Pariaman, 2021/2022 dan 2022/2023
Number of Schools, Teachers, Pupils and Classes At Kindergartens by Subdistricts in Padang Pariaman Regency, 2021/2022 dan 2022/2023

Kecamatan Subdistricts	Sekolah/Schools					
	Negeri/Public		Swasta/Private		Jumlah/Total	
	2021/2022	2022/2023	2021/2022	2022/2023	2021/2022	2022/2023
(1)	(2)	(3)	(4)	(5)	(6)	(7)
1. Batang Anai	1	1	16	18	17	19
2. Lubuak Aluang	-	-	19	18	19	18
3. Sintuak Toboh Gadang	-	-	8	9	8	9
4. Ulakan Tapakih	-	-	5	6	5	6
5. Nan Sabaris	-	-	10	11	10	11
6. 2 x 11 Anam Lingsuang	-	-	5	5	5	5
7. Anam Lingsuang	1	1	12	12	13	13
8. 2 x 11 Kayu Tanam	-	-	7	7	7	7
9. VII Koto	1	1	5	5	6	6
10. VII Koto Patamuan	-	-	5	5	5	5
11. VII Koto Padang Sago	-	-	3	3	3	3
12. V Koto	-	-	9	9	9	9
13. V Koto Timur	-	-	3	3	3	3
14. Sungai Limau	-	-	8	8	8	8
15. Batang Gasan	-	-	1	1	1	1
16. Sungai Garingging	-	-	6	6	6	6
17. IV Koto Aua Malintang	-	-	6	6	6	6
Jumlah Total	3	3	128	132	131	135

Bersambung/*To be continued*

Lanjutan Tabel/Continued Table 4.1.1

Kecamatan Subdistricts	Guru/Teachers					
	Negeri/Public		Swasta/Private		Jumlah/Total	
	2021/2022	2022/2023	2021/2022	2022/2023	2021/2022	2022/2023
(1)	(8)	(9)	(10)	(11)	(12)	(13)
1. Batang Anai	4	3	46	34	50	37
2. Lubuak Aluang	-	-	67	50	67	50
3. Sintuak Toboh Gadang	-	-	21	14	21	14
4. Ulakan Tapakih	-	-	15	15	15	15
5. Nan Sabaris	-	-	34	29	34	29
6. 2 x 11 Anam Lingkuang	-	-	25	20	25	20
7. Anam Lingkuang	6	5	35	23	41	28
8. 2 x 11 Kayu Tanam	-	-	20	14	20	14
9. VII Koto	6	5	13	6	19	11
10. VII Koto Patamuan	-	-	12	9	12	9
11. VII Koto Padang Sago	-	-	10	7	10	7
12. V Koto	-	-	31	20	31	20
13. V Koto Timur	-	-	9	7	9	7
14. Sungai Limau	-	-	29	18	29	18
15. Batang Gasan	-	-	3	3	3	3
16. Sungai Garingging	-	-	18	15	18	15
17. IV Koto Aua Malintang	-	-	18	11	18	11
Jumlah Total	16	13	406	295	422	308

Bersambung/To be continued

Lanjutan Tabel/Continued Table 4.1.1

Kecamatan Subdistricts	Murid/Pupils					
	Negeri/Public		Swasta/Private		Jumlah/Total	
	2021/2022	2022/2023	2021/2022	2022/2023	2021/2022	2022/2023
(1)	(14)	(15)	(16)	(17)	(18)	(19)
1. Batang Anai	19	23	552	569	571	592
2. Lubuak Aluang	-	-	638	630	638	630
3. Sintuak Toboh Gadang	-	-	205	252	205	252
4. Ulakan Tapakih	-	-	143	184	143	184
5. Nan Sabaris	-	-	212	336	212	336
6. 2 x 11 Anam Lingkuang	-	-	260	263	260	263
7. Anam Lingkuang	53	70	285	288	338	358
8. 2 x 11 Kayu Tanam	-	-	217	241	217	241
9. VII Koto	58	54	109	91	167	145
10. VII Koto Patamuan	-	-	113	106	113	106
11. VII Koto Padang Sago	-	-	70	56	70	56
12. V Koto	-	-	264	258	264	258
13. V Koto Timur	-	-	89	76	89	76
14. Sungai Limau	-	-	264	271	264	271
15. Batang Gasan	-	-	57	42	57	42
16. Sungai Garingging	-	-	217	191	217	191
17. IV Koto Aua Malintang	-	-	148	125	148	125
Jumlah Total	130	147	3 843	3 979	3 973	4 126

Bersambung/To be continued

Lanjutan Tabel/Continued Table 4.1.1

Kecamatan Subdistricts	Kelas/Classes					
	Negeri/Public		Swasta/Private		Jumlah/Total	
	2021/2022	2022/2023	2021/2022	2022/2023	2021/2022	2022/2023
(1)	(20)	(21)	(22)	(23)	(24)	(25)
1. Batang Anai	3	3	42	51	45	54
2. Lubuak Aluang	-	-	57	55	57	55
3. Sintuak Toboh Gadang	-	-	19	22	19	22
4. Ulakan Tapakih	-	-	8	11	8	11
5. Nan Sabaris	-	-	29	26	29	26
6. 2 x 11 Anam Lingkuang	-	-	23	23	23	23
7. Anam Lingkuang	6	6	22	22	28	28
8. 2 x 11 Kayu Tanam	-	-	19	22	19	22
9. VII Koto	5	5	12	17	17	22
10. VII Koto Patamuan	-	-	9	9	9	9
11. VII Koto Padang Sago	-	-	6	6	6	6
12. V Koto	-	-	20	22	20	22
13. V Koto Timur	-	-	6	6	6	6
14. Sungai Limau	-	-	22	23	22	23
15. Batang Gasan	-	-	3	3	3	3
16. Sungai Garingging	-	-	15	16	15	16
17. IV Koto Aua Malintang	-	-	12	13	12	13
Jumlah Total	14	14	324	347	338	361

Sumber/Source: Kementerian Pendidikan dan Kebudayaan, Data Semester Ganjil 2022/
Ministry of Educations and Culture, 2022 Odd Sememster Data

Tabel 4.1.2 Jumlah Sekolah, Guru, dan Murid Raudatul Athfal (RA) di Bawah Kementerian Agama Menurut Kecamatan di Kabupaten Padang Pariaman, 2021/2022 dan 2022/2023
Number of Schools, Teachers, and Pupils in Raudatul Athfal (RA) Under The Ministry of Religious Affairs by Subdistrict in Padang Pariaman Regency, 2021/2022 dan 2022/2023

Kecamatan Subdistricts	Sekolah/Schools		Guru/Teachers		Murid/Pupils	
	2021/2022	2022/2023	2021/2022	2022/2023	2021/2022	2022/2023
(1)	(2)	(3)	(4)	(5)	(6)	(7)
1. Batang Anai	2	3	4	13	113	145
2. Lubuak Aluang	4	4	5	10	61	67
3. Sintuak Toboh Gadang	1	2	3	6	3	42
4. Ulakan Tapakih	1	3	9	19	103	184
5. Nan Sabaris	3	4	11	11	94	52
6. 2 x 11 Anam Lingkuang	2	2	7	6	40	39
7. Anam Lingkuang	4	4	11	13	94	135
8. 2 x 11 Kayu Tanam	1	1	3	5	42	27
9. VII Koto	4	5	17	19	160	197
10. VII Koto Patamuan	2	4	6	16	66	91
11. VII Koto Padang Sago	2	2	5	13	48	52
12. V Koto	1	2	2	6	7	28
13. V Koto Timur	2	2	4	4	23	16
14. Sungai Limau	1	1	3	3	20	18
15. Batang Gasan	-	-	-	-	-	-
16. Sungai Garingging	-	2	-	6	-	49
17. IV Koto Aua Malintang	-	1	-	3	-	13
Jumlah Total	30	42	90	153	874	1 155

Sumber/Source: Kementerian Agama Kabupaten Padang Pariaman
 Ministry of Religious Padang Pariaman

Tabel 4.1.3 Jumlah Sekolah, Guru, dan Murid Sekolah Dasar (SD) di Bawah Kementerian Pendidikan dan Kebudayaan menurut Kecamatan di Kabupaten Padang Pariaman, 2021/2022 dan 2022/2023
Table Number of Schools, Teachers, and Pupils in Primary Schools Under The Ministry of Education and Culture by Subdistricts in Padang Pariaman Regency, 2021/2022 dan 2022/2023

Kecamatan Subdistricts	Sekolah/Schools					
	Negeri/Public		Swasta/Private		Jumlah/Total	
	2021/2022	2022/2023	2021/2022	2022/2023	2021/2022	2022/2023
(1)	(2)	(3)	(4)	(5)	(6)	(7)
1. Batang Anai	30	30	1	2	31	32
2. Lubuak Aluang	34	34	2	2	36	36
3. Sintuak Toboh Gadang	17	17	-	1	17	18
4. Ulakan Tapakih	17	17	-	-	17	17
5. Nan Sabaris	23	23	1	1	24	24
6. 2 x 11 Anam Lingsuang	13	13	1	1	14	14
7. Anam Lingsuang	19	19	1	1	20	20
8. 2 x 11 Kayu Tanam	18	18	1	1	19	19
9. VII Koto	36	36	2	2	38	38
10. VII Koto Patamuan	15	15	-	-	15	15
11. VII Koto Padang Sago	11	11	-	-	11	11
12. V Koto	30	30	1	1	31	31
13. V Koto Timur	24	24	-	-	24	24
14. Sungai Limau	41	41	-	-	41	41
15. Batang Gasan	19	19	-	-	19	19
16. Sungai Garingging	30	30	-	-	30	30
17. IV Koto Aua Malintang	24	24	-	-	24	24
Jumlah Total	401	401	10	12	411	413

Bersambung/To be continued

Lanjutan Tabel/Continued Table 4.1.3

Kecamatan Subdistricts	Guru/Teachers					
	Negeri/Public		Swasta/Private		Jumlah/Total	
	2021/2022	2022/2023	2021/2022	2022/2023	2021/2022	2022/2023
(1)	(8)	(9)	(10)	(11)	(12)	(13)
1. Batang Anai	367	359	6	14	373	373
2. Lubuak Aluang	337	335	30	31	367	366
3. Sintuak Toboh Gadang	159	151	-	6	159	157
4. Ulakan Tapakih	156	153	-	-	156	153
5. Nan Sabaris	208	207	31	29	239	236
6. 2 x 11 Anam Lingkuang	136	132	19	20	155	152
7. Anam Lingkuang	179	170	6	5	185	175
8. 2 x 11 Kayu Tanam	195	194	11	11	206	205
9. VII Koto	334	334	6	10	340	344
10. VII Koto Patamuan	137	144	-	-	137	144
11. VII Koto Padang Sago	92	100	-	-	92	100
12. V Koto	265	276	9	12	274	288
13. V Koto Timur	197	200	-	-	197	200
14. Sungai Limau	350	356	-	-	350	356
15. Batang Gasan	154	168	-	-	154	168
16. Sungai Garingging	269	286	-	-	269	286
17. IV Koto Aua Malintang	205	218	-	-	205	218
Jumlah Total	3 740	3 783	118	138	3 858	3 921

Bersambung/To be continued

Lanjutan Tabel/Continued Table 4.1.3

Kecamatan Subdistricts	Murid/Pupils					
	Negeri/Public		Swasta/Private		Jumlah/Total	
	2021/2022	2022/2023	2021/2022	2022/2023	2021/2022	2022/2023
(1)	(14)	(15)	(16)	(17)	(18)	(19)
1. Batang Anai	6 086	5 861	135	245	6 221	6 106
2. Lubuak Aluang	5 414	5 243	607	620	6 021	5 863
3. Sintuak Toboh Gadang	2 102	2 020	-	132	2 102	2 152
4. Ulakan Tapakih	1 731	1 683	-	-	1 731	1 683
5. Nan Sabaris	2 613	2 558	582	609	3 195	3 167
6. 2 x 11 Anam Lingkuang	1 743	1 661	334	309	2 077	1 970
7. Anam Lingkuang	2 048	1 967	106	158	2 154	2 125
8. 2 x 11 Kayu Tanam	2 978	2 858	161	151	3 139	3 009
9. VII Koto	3 601	3 428	191	209	3 792	3 637
10. VII Koto Patamuan	1 929	1 881	-	-	1 929	1 881
11. VII Koto Padang Sago	790	765	-	-	790	765
12. V Koto	2 225	2 215	265	306	2 490	2 521
13. V Koto Timur	1 531	1 427	-	-	1 531	1 427
14. Sungai Limau	3 197	3 114	-	-	3 197	3 114
15. Batang Gasan	1 244	1 203	-	-	1 244	1 203
16. Sungai Garingging	3 639	3 525	-	-	3 639	3 525
17. IV Koto Aua Malintang	2 519	2 430	-	-	2 519	2 430
Jumlah Total	45 390	43 839	2 381	2 739	47 771	46 578

Sumber/Source: Kementerian Pendidikan dan Kebudayaan, Data Semester Ganjil 2022
Ministry of Educations and Culture, 2022 Odd Sememster Data

Tabel 4.1.4 Jumlah Sekolah, Guru, dan Murid Madrasah Ibtidaiyah (MI) di Bawah Kementerian Agama Menurut Kecamatan di Kabupaten Padang Pariaman, 2021/2022 dan 2022/2023
Number of Schools, Teachers, and Pupils in Madrasah Ibtidaiyah (MI) Under The Ministry of Religious Affairs by Subdistrict in Padang Pariaman Regency, 2021/2022 dan 2022/2023

Kecamatan Subdistricts	Sekolah/Schools					
	Negeri/Public		Swasta/Private		Jumlah/Total	
	2021/2022	2022/2023	2021/2022	2022/2023	2021/2022	2022/2023
(1)	(2)	(3)	(4)	(5)	(6)	(7)
1. Batang Anai	-	-	-	-	-	-
2. Lubuak Aluang	-	-	-	1	-	1
3. Sintuak Toboh Gadang	-	-	-	-	-	-
4. Ulakan Tapakih	1	1	1	1	2	2
5. Nan Sabaris	1	1	2	2	3	3
6. 2 x 11 Anam Lingkuang	-	-	-	-	-	-
7. Anam Lingkuang	1	1	-	-	1	1
8. 2 x 11 Kayu Tanam	-	-	-	-	-	-
9. VII Koto	-	-	-	-	-	-
10. VII Koto Patamuan	-	-	-	-	-	-
11. VII Koto Padang Sago	1	1	-	-	1	1
12. V Koto	-	-	-	-	-	-
13. V Koto Timur	-	-	1	1	1	1
14. Sungai Limau	-	-	-	-	-	-
15. Batang Gasan	-	-	-	-	-	-
16. Sungai Garingging	1	1	-	-	1	1
17. IV Koto Aua Malintang	-	-	-	-	-	-
Jumlah Total	5	5	4	5	9	10

Bersambung/*To be continued*

Lanjutan Tabel/Continued Table 4.1.4

Kecamatan Subdistricts	Guru/Teachers					
	Negeri/Public		Swasta/Private		Jumlah/Total	
	2021/2022	2022/2023	2021/2022	2022/2023	2021/2022	2022/2023
(1)	(8)	(9)	(10)	(11)	(12)	(13)
1. Batang Anai	-	-	-	-	-	-
2. Lubuak Aluang	-	-	-	17	-	17
3. Sintuak Toboh Gadang	-	-	-	-	-	-
4. Ulakan Tapakih	18	10	9	8	27	18
5. Nan Sabaris	15	10	19	20	34	30
6. 2 x 11 Anam Lingkuang	-	-	-	-	-	-
7. Anam Lingkuang	15	14	-	-	15	14
8. 2 x 11 Kayu Tanam	-	-	-	-	-	-
9. VII Koto	-	-	-	-	-	-
10. VII Koto Patamuan	-	-	-	-	-	-
11. VII Koto Padang Sago	17	10	-	-	17	10
12. V Koto	-	-	-	-	-	-
13. V Koto Timur	-	-	6	11	6	11
14. Sungai Limau	-	-	-	-	-	-
15. Batang Gasan	-	-	-	-	-	-
16. Sungai Garingging	17	15	-	-	17	15
17. IV Koto Aua Malintang	-	-	-	-	-	-
Jumlah Total	82	59	34	56	116	115

Bersambung/To be continued

Lanjutan Tabel/Continued Table 4.1.4

Kecamatan Subdistricts	Murid/Pupils					
	Negeri/Public		Swasta/Private		Jumlah/Total	
	2021/2022	2022/2023	2021/2022	2022/2023	2021/2022	2022/2023
(1)	(14)	(15)	(16)	(17)	(18)	(19)
1. Batang Anai	-	-	-	-	-	-
2. Lubuak Aluang	-	-	-	102	-	102
3. Sintuak Toboh Gadang	-	-	-	-	-	-
4. Ulakan Tapakih	210	207	80	91	290	298
5. Nan Sabaris	115	128	194	189	309	317
6. 2 x 11 Anam Lingkuang	-	-	-	-	-	-
7. Anam Lingkuang	161	152	-	-	161	152
8. 2 x 11 Kayu Tanam	-	-	-	-	-	-
9. VII Koto	-	-	-	-	-	-
10. VII Koto Patamuan	-	-	-	-	-	-
11. VII Koto Padang Sago	96	87	-	-	96	87
12. V Koto	-	-	-	-	-	-
13. V Koto Timur	-	-	38	37	38	37
14. Sungai Limau	-	-	-	-	-	-
15. Batang Gasan	-	-	-	-	-	-
16. Sungai Garingging	47	38	-	-	47	38
17. IV Koto Aua Malintang	-	-	-	-	-	-
Jumlah Total	629	612	312	419	941	1 031

Sumber/Source: Kementerian Agama Kabupaten Padang Pariaman
Ministry of Religious Padang Pariaman

Tabel 4.1.5 Jumlah Sekolah, Guru, dan Murid Sekolah Menengah Pertama (SMP) menurut Kecamatan di Kabupaten Padang Pariaman, 2021/2022 dan 2022/2023
Number of Schools, Teachers, and Pupils in Junior High Schools by Subdistricts in Padang Pariaman Regency, 2021/2022 dan 2022/2023

Kecamatan Subdistricts	Sekolah/Schools					
	Negeri/Public		Swasta/Private		Jumlah/Total	
	2021/2022	2022/2023	2021/2022	2022/2023	2021/2022	2022/2023
(1)	(2)	(3)	(4)	(5)	(6)	(7)
1. Batang Anai	4	4	2	2	6	6
2. Lubuak Aluang	6	6	1	1	7	7
3. Sintuak Toboh Gadang	2	2	-	-	2	2
4. Ulakan Tapakih	3	3	-	-	3	3
5. Nan Sabaris	3	3	1	1	4	4
6. 2 x 11 Anam Lingsuang	2	2	-	-	2	2
7. Anam Lingsuang	2	2	-	-	2	2
8. 2 x 11 Kayu Tanam	4	4	-	-	4	4
9. VII Koto	4	4	-	-	4	4
10. VII Koto Patamuan	3	3	-	-	3	3
11. VII Koto Padang Sago	2	2	-	-	2	2
12. V Koto	4	4	-	-	4	4
13. V Koto Timur	2	2	-	-	2	2
14. Sungai Limau	5	5	-	-	5	5
15. Batang Gasan	3	3	-	-	3	3
16. Sungai Garingging	4	4	-	-	4	4
17. IV Koto Aua Malintang	5	5	-	-	5	5
Jumlah Total	58	58	4	4	62	62

Bersambung/To be continued

Lanjutan Tabel/Continued Table 4.1.5

Kecamatan Subdistricts	Guru/Teachers					
	Negeri/Public		Swasta/Private		Jumlah/Total	
	2021/2022	2022/2023	2021/2022	2022/2023	2021/2022	2022/2023
(1)	(8)	(9)	(10)	(11)	(12)	(13)
1. Batang Anai	160	159	23	15	183	174
2. Lubuak Aluang	168	160	9	9	177	169
3. Sintuak Toboh Gadang	73	71	-	-	73	71
4. Ulakan Tapakih	59	57	-	-	59	57
5. Nan Sabaris	77	77	15	15	92	92
6. 2 x 11 Anam Lingkuang	56	62	-	-	56	62
7. Anam Lingkuang	65	61	-	-	65	61
8. 2 x 11 Kayu Tanam	82	76	-	-	82	76
9. VII Koto	97	100	-	-	97	100
10. VII Koto Patamuan	37	37	-	-	37	37
11. VII Koto Padang Sago	30	29	-	-	30	29
12. V Koto	80	77	-	-	80	77
13. V Koto Timur	35	34	-	-	35	34
14. Sungai Limau	108	104	-	-	108	104
15. Batang Gasan	46	47	-	-	46	47
16. Sungai Garingging	102	97	-	-	102	97
17. IV Koto Aua Malintang	82	75	-	-	82	75
Jumlah Total	1 357	1 323	47	39	1 404	1 362

Bersambung/To be continued

Lanjutan Tabel/Continued Table 4.1.5

Kecamatan Subdistricts	Murid/Pupils					
	Negeri/Public		Swasta/Private		Jumlah/Total	
	2021/2022	2022/2023	2021/2022	2022/2023	2021/2022	2022/2023
(1)	(14)	(15)	(16)	(17)	(18)	(19)
1. Batang Anai	2 406	2 373	103	67	2 509	2 440
2. Lubuak Aluang	2 130	2 059	46	52	2 176	2 111
3. Sintuak Toboh Gadang	946	931	-	-	946	931
4. Ulakan Tapakih	519	476	-	-	519	476
5. Nan Sabaris	915	831	149	168	1 064	999
6. 2 x 11 Anam Lingkuang	817	803	-	-	817	803
7. Anam Lingkuang	845	786	-	-	845	786
8. 2 x 11 Kayu Tanam	817	777	-	-	817	777
9. VII Koto	1 153	1 137	-	-	1 153	1 137
10. VII Koto Patamuan	294	315	-	-	294	315
11. VII Koto Padang Sago	259	254	-	-	259	254
12. V Koto	738	656	-	-	738	656
13. V Koto Timur	289	282	-	-	289	282
14. Sungai Limau	1 221	1 099	-	-	1 221	1 099
15. Batang Gasan	436	427	-	-	436	427
16. Sungai Garingging	1 303	1 270	-	-	1 303	1 270
17. IV Koto Aua Malintang	821	743	-	-	821	743
Jumlah Total	15 909	15 219	298	287	16 207	15 506

Sumber/Source: Kementerian Pendidikan dan Kebudayaan, Data Semester Ganjil 2022
Ministry of Educations and Culture, 2022 Odd Sememster Data

Tabel 4.1.6 Jumlah Sekolah, Guru dan Murid Pada Madrasah Tsanawiyah (MTs) Menurut Kecamatan di Kabupaten Padang Pariaman, 2021/2022 dan 2022/2023
Number of Schools, Teachers and Pupils At Madrasah Tsanawiyah (MTs) by Subdistricts in Padang Pariaman Regency, 2021/2022 and 2022/2023

Kecamatan Subdistricts	Sekolah/Schools					
	Negeri/Public		Swasta/Private		Jumlah/Total	
	2021/2022	2022/2023	2021/2022	2022/2023	2021/2022	2022/2023
(1)	(2)	(3)	(4)	(5)	(6)	(7)
1. Batang Anai	-	-	-	-	-	-
2. Lubuak Aluang	-	-	2	2	2	2
3. Sintuak Toboh Gadang	1	1	-	-	1	1
4. Ulakan Tapakih	1	1	-	-	1	1
5. Nan Sabaris	1	1	1	1	2	2
6. 2 x 11 Anam Lingkuang	-	-	1	1	1	1
7. Anam Lingkuang	-	-	1	1	1	1
8. 2 x 11 Kayu Tanam	1	1	2	2	3	3
9. VII Koto	-	-	3	3	3	3
10. VII Koto Patamuan	1	1	-	-	1	1
11. VII Koto Padang Sago	1	1	-	-	1	1
12. V Koto	1	1	1	1	2	2
13. V Koto Timur	1	1	-	-	1	1
14. Sungai Limau	-	-	3	3	3	3
15. Batang Gasan	-	-	1	1	1	1
16. Sungai Garingging	1	1	2	2	3	3
17. IV Koto Aua Malintang	1	1	2	2	3	3
Jumlah Total	10	10	19	19	29	29

Bersambung/*To be continued*

Lanjutan Tabel/Continued Table 4.1.6

Kecamatan Subdistricts	Guru/Teachers					
	Negeri/Public		Swasta/Private		Jumlah/Total	
	2021/2022	2022/2023	2021/2022	2022/2023	2021/2022	2022/2023
(1)	(8)	(9)	(10)	(11)	(12)	(13)
1. Batang Anai	-	-	-	-	-	-
2. Lubuak Aluang	-	-	14	24	14	24
3. Sintuak Toboh Gadang	38	48	-	-	38	48
4. Ulakan Tapakih	37	44	-	-	37	44
5. Nan Sabaris	65	69	10	7	75	76
6. 2 x 11 Anam Lingkuang	-	-	36	30	36	30
7. Anam Lingkuang	-	-	12	10	12	10
8. 2 x 11 Kayu Tanam	48	53	14	14	62	67
9. VII Koto	-	-	39	45	39	45
10. VII Koto Patamuan	43	45	-	-	43	45
11. VII Koto Padang Sago	19	20	-	-	19	20
12. V Koto	34	29	7	12	41	41
13. V Koto Timur	32	35	-	-	32	35
14. Sungai Limau	-	-	59	59	59	59
15. Batang Gasan	-	-	4	4	4	4
16. Sungai Garingging	26	25	23	23	49	48
17. IV Koto Aua Malintang	30	35	18	21	48	56
Jumlah Total	372	403	236	249	608	652

Bersambung/To be continued

Lanjutan Tabel/Continued Table 4.1.6

Kecamatan Subdistricts	Murid/Pupils					
	Negeri/Public		Swasta/Private		Jumlah/Total	
	2021/2022	2022/2023	2021/2022	2022/2023	2021/2022	2022/2023
(1)	(14)	(15)	(16)	(17)	(18)	(19)
1. Batang Anai	-	-	-	-	-	-
2. Lubuak Aluang	-	-	216	196	216	196
3. Sintuak Toboh Gadang	362	344	-	-	362	344
4. Ulakan Tapakih	409	367	-	-	409	367
5. Nan Sabaris	758	827	32	6	790	833
6. 2 x 11 Anam Lingkuang	-	-	290	299	290	299
7. Anam Lingkuang	-	-	106	102	106	102
8. 2 x 11 Kayu Tanam	498	483	80	67	578	550
9. VII Koto	-	-	243	217	243	217
10. VII Koto Patamuan	506	479	-	-	506	479
11. VII Koto Padang Sago	175	166	-	-	175	166
12. V Koto	548	510	42	24	590	534
13. V Koto Timur	224	171	-	-	224	171
14. Sungai Limau	-	-	377	363	377	363
15. Batang Gasan	-	-	17	6	17	6
16. Sungai Garingging	388	380	72	55	460	435
17. IV Koto Aua Malintang	278	260	104	107	382	367
Jumlah Total	4 146	3 987	1 579	1 442	5 725	5 429

Sumber/Source: Kementerian Agama Kabupaten Padang Pariaman
Ministry of Religious Padang Pariaman Regency

Tabel 4.1.7 Jumlah Sekolah, Guru dan Murid Pada Sekolah Menengah Atas (SMA) Menurut Kecamatan di Kabupaten Padang Pariaman, 2021/2022 dan 2022/2023
Number of Schools, Teachers and Pupils At Senior High School by Subdistricts in Padang Pariaman Regency, 2021/2022 and 2022/2023

Kecamatan Subdistricts	Sekolah/Schools					
	Negeri/Public		Swasta/Private		Jumlah/Total	
	2021/2022	2022/2023	2021/2022	2022/2023	2021/2022	2022/2023
(1)	(2)	(3)	(4)	(5)	(6)	(7)
1. Batang Anai	2	2	1	2	3	4
2. Lubuak Aluang	2	2	1	1	3	3
3. Sintuak Toboh Gadang	-	-	-	-	-	-
4. Ulakan Tapakih	1	1	-	-	1	1
5. Nan Sabaris	1	1	-	-	1	1
6. 2 x 11 Anam Lingkuang	1	1	-	-	1	1
7. Anam Lingkuang	1	1	-	-	1	1
8. 2 x 11 Kayu Tanam	1	1	1	1	2	2
9. VII Koto	2	2	-	-	2	2
10. VII Koto Patamuan	1	1	-	-	1	1
11. VII Koto Padang Sago	1	1	-	-	1	1
12. V Koto	1	1	-	-	1	1
13. V Koto Timur	1	1	-	-	1	1
14. Sungai Limau	2	2	-	-	2	2
15. Batang Gasan	1	1	-	-	1	1
16. Sungai Garingging	1	1	-	-	1	1
17. IV Koto Aua Malintang	1	1	-	-	1	1
Jumlah Total	20	20	3	4	23	24

Bersambung/*To be continued*

Lanjutan Tabel/Continued Table 4.1.7

Kecamatan Subdistricts	Guru/Teachers					
	Negeri/Public		Swasta/Private		Jumlah/Total	
	2021/2022	2022/2023	2021/2022	2022/2023	2021/2022	2022/2023
(1)	(8)	(9)	(10)	(11)	(12)	(13)
1. Batang Anai	101	105	10	9	111	114
2. Lubuak Aluang	76	72	14	12	90	84
3. Sintuak Toboh Gadang	-	-	-	-	-	-
4. Ulakan Tapakih	47	48	-	-	47	48
5. Nan Sabaris	51	52	-	-	51	52
6. 2 x 11 Anam Lingkuang	62	61	-	-	62	61
7. Anam Lingkuang	51	57	-	-	51	57
8. 2 x 11 Kayu Tanam	37	37	19	17	56	54
9. VII Koto	70	70	-	-	70	70
10. VII Koto Patamuan	16	15	-	-	16	15
11. VII Koto Padang Sago	37	41	-	-	37	41
12. V Koto	62	59	-	-	62	59
13. V Koto Timur	36	35	-	-	36	35
14. Sungai Limau	118	113	-	-	118	113
15. Batang Gasan	20	21	-	-	20	21
16. Sungai Garingging	71	67	-	-	71	67
17. IV Koto Aua Malintang	26	24	-	-	26	24
Jumlah Total	881	877	43	38	924	915

Bersambung/To be continued

Lanjutan Tabel/Continued Table 4.1.7

Kecamatan Subdistricts	Murid/Pupils					
	Negeri/Public		Swasta/Private		Jumlah/Total	
	2021/2022	2022/2023	2021/2022	2022/2023	2021/2022	2022/2023
(1)	(14)	(15)	(16)	(17)	(18)	(19)
1. Batang Anai	1 627	1 601	41	125	1 668	1 726
2. Lubuak Aluang	1 168	1 167	54	28	1 222	1 195
3. Sintuak Toboh Gadang	-	-	-	-	-	-
4. Ulakan Tapakih	657	633	-	-	657	633
5. Nan Sabaris	921	915	-	-	921	915
6. 2 x 11 Anam Lingkuang	772	714	-	-	772	714
7. Anam Lingkuang	947	939	-	-	947	939
8. 2 x 11 Kayu Tanam	401	410	93	92	494	502
9. VII Koto	851	837	-	-	851	837
10. VII Koto Patamuan	179	172	-	-	179	172
11. VII Koto Padang Sago	482	501	-	-	482	501
12. V Koto	767	772	-	-	767	772
13. V Koto Timur	402	361	-	-	402	361
14. Sungai Limau	1 494	1 423	-	-	1 494	1 423
15. Batang Gasan	171	173	-	-	171	173
16. Sungai Garingging	896	941	-	-	896	941
17. IV Koto Aua Malintang	276	210	-	-	276	210
Jumlah Total	12 011	11 769	188	245	12 199	12 014

Sumber/Source: Kementerian Pendidikan dan Kebudayaan, Data Semester Ganjil 2022
Ministry of Educations and Culture, 2022 Odd Sememster Data

Tabel 4.1.8 Jumlah Sekolah, Guru, dan Murid Sekolah Menengah Kejuruan (SMK) Menurut Kecamatan di Kabupaten Padang Pariaman, 2021/2022 dan 2022/2023
Number of Schools, Teachers, and Pupils at Vocational Secondary School (SMK) by Subdistricts in Padang Pariaman Regency, 2021/2022 and 2022/2023

Kecamatan Subdistricts	Sekolah/Schools					
	Negeri/Public		Swasta/Private		Jumlah/Total	
	2021/2022	2022/2023	2021/2022	2022/2023	2021/2022	2022/2023
(1)	(2)	(3)	(4)	(5)	(6)	(7)
1. Batang Anai	-	-	2	2	2	2
2. Lubuak Aluang	-	-	4	4	4	4
3. Sintuak Toboh Gadang	1	1	-	-	1	1
4. Ulakan Tapakih	-	-	-	-	-	-
5. Nan Sabaris	-	-	1	1	1	1
6. 2 x 11 Anam Lingsuang	-	-	-	-	-	-
7. Anam Lingsuang	1	1	-	-	1	1
8. 2 x 11 Kayu Tanam	-	-	1	1	1	1
9. VII Koto	-	-	-	-	-	-
10. VII Koto Patamuan	-	-	-	-	-	-
11. VII Koto Padang Sago	-	-	-	-	-	-
12. V Koto	1	1	-	-	1	1
13. V Koto Timur	-	-	-	-	-	-
14. Sungai Limau	1	1	1	1	2	2
15. Batang Gasan	-	-	-	-	-	-
16. Sungai Garingging	-	-	-	-	-	-
17. IV Koto Aua Malintang	1	1	-	-	1	1
Jumlah Total	5	5	9	9	14	14

Bersambung/*To be continued*

Lanjutan Tabel/Continued Table 4.1.8

Kecamatan Subdistricts	Guru/Teachers					
	Negeri/Public		Swasta/Private		Jumlah/Total	
	2021/2022	2022/2023	2021/2022	2022/2023	2021/2022	2022/2023
(1)	(8)	(9)	(10)	(11)	(12)	(13)
1. Batang Anai	-	-	42	37	42	37
2. Lubuak Aluang	-	-	45	41	45	41
3. Sintuak Toboh Gadang	90	84	-	-	90	84
4. Ulakan Tapakih	-	-	-	-	-	-
5. Nan Sabaris	-	-	15	10	15	10
6. 2 x 11 Anam Lingkuang	-	-	-	-	-	-
7. Anam Lingkuang	63	65	-	-	63	65
8. 2 x 11 Kayu Tanam	-	-	9	14	9	14
9. VII Koto	-	-	-	-	-	-
10. VII Koto Patamuan	-	-	-	-	-	-
11. VII Koto Padang Sago	-	-	-	-	-	-
12. V Koto	22	20	-	-	22	20
13. V Koto Timur	-	-	-	-	-	-
14. Sungai Limau	38	36	20	15	58	51
15. Batang Gasan	-	-	-	-	-	-
16. Sungai Garingging	-	-	-	-	-	-
17. IV Koto Aua Malintang	24	21	-	-	24	21
Jumlah Total	237	226	131	117	368	343

Bersambung/To be continued

Lanjutan Tabel/Continued Table 4.1.8

Kecamatan Subdistricts	Murid/Pupils					
	Negeri/Public		Swasta/Private		Jumlah/Total	
	2021/2022	2022/2023	2021/2022	2022/2023	2021/2022	2022/2023
(1)	(14)	(15)	(16)	(17)	(18)	(19)
1. Batang Anai	-	-	476	340	476	340
2. Lubuak Aluang	-	-	206	166	206	166
3. Sintuak Toboh Gadang	1 213	1 168	-	-	1 213	1 168
4. Ulakan Tapakih	-	-	-	-	-	-
5. Nan Sabaris	-	-	62	69	62	69
6. 2 x 11 Anam Lingkuang	-	-	-	-	-	-
7. Anam Lingkuang	826	780	-	-	826	780
8. 2 x 11 Kayu Tanam	-	-	230	198	230	198
9. VII Koto	-	-	-	-	-	-
10. VII Koto Patamuan	-	-	-	-	-	-
11. VII Koto Padang Sago	-	-	-	-	-	-
12. V Koto	76	176	-	-	76	176
13. V Koto Timur	-	-	-	-	-	-
14. Sungai Limau	148	124	170	134	318	258
15. Batang Gasan	-	-	-	-	-	-
16. Sungai Garingging	-	-	-	-	-	-
17. IV Koto Aua Malintang	193	156	-	-	193	156
Jumlah Total	2 456	2 404	1 144	907	3 600	3 311

Sumber/Source: Kementerian Pendidikan dan Kebudayaan, Data Semester Ganjil 2022
Ministry of Educations and Culture, 2022 Odd Semester Data

Tabel 4.1.9 Jumlah Sekolah, Guru, dan Murid Pada Madrasah Aliyah (MA) Menurut Kecamatan di Kabupaten Padang Pariaman, 2021/2022 dan 2022/2023
Number of School, Teachers, and Pupils At Madrasah Aliyah (MA) by Subdistricts in Padang Pariaman Regency, 2021/2022 and 2022/2023

Kecamatan Subdistricts	Sekolah/Schools					
	Negeri/Public		Swasta/Private		Jumlah/Total	
	2021/2022	2022/2023	2021/2022	2022/2023	2021/2022	2022/2023
(1)	(2)	(3)	(4)	(5)	(6)	(7)
1. Batang Anai	-	-	-	-	-	-
2. Lubuak Aluang	-	-	-	-	-	-
3. Sintuak Toboh Gadang	2	2	-	-	2	2
4. Ulakan Tapakih	-	-	1	1	1	1
5. Nan Sabaris	-	-	-	-	-	-
6. 2 x 11 Anam Lingkuang	-	-	1	1	1	1
7. Anam Lingkuang	-	-	-	-	-	-
8. 2 x 11 Kayu Tanam	-	-	1	1	1	1
9. VII Koto	-	-	1	1	1	1
10. VII Koto Patamuan	-	-	-	-	-	-
11. VII Koto Padang Sago	-	-	-	-	-	-
12. V Koto	-	-	1	1	1	1
13. V Koto Timur	-	-	1	1	1	1
14. Sungai Limau	1	1	-	-	1	1
15. Batang Gasan	-	-	-	-	-	-
16. Sungai Garingging	-	-	2	2	2	2
17. IV Koto Aua Malintang	1	1	-	-	1	1
Jumlah Total	4	4	8	8	12	12

Bersambung/To be continued

Lanjutan Tabel/Continued Table 4.1.9

Kecamatan Subdistricts	Guru/Teachers					
	Negeri/Public		Swasta/Private		Jumlah/Total	
	2021/2022	2022/2023	2021/2022	2022/2023	2021/2022	2022/2023
(1)	(8)	(9)	(10)	(11)	(12)	(13)
1. Batang Anai	-	-	-	-	-	-
2. Lubuak Aluang	-	-	-	-	-	-
3. Sintuak Toboh Gadang	124	125	-	-	124	125
4. Ulakan Tapakih	-	-	29	23	29	23
5. Nan Sabaris	-	-	-	-	-	-
6. 2 x 11 Anam Lingkuang	-	-	21	19	21	19
7. Anam Lingkuang	-	-	-	-	-	-
8. 2 x 11 Kayu Tanam	-	-	19	17	19	17
9. VII Koto	-	-	21	15	21	15
10. VII Koto Patamuan	-	-	-	-	-	-
11. VII Koto Padang Sago	-	-	-	-	-	-
12. V Koto	-	-	1	1	1	1
13. V Koto Timur	-	-	16	16	16	16
14. Sungai Limau	38	36	-	-	38	36
15. Batang Gasan	-	-	-	-	-	-
16. Sungai Garingging	-	-	28	30	28	30
17. IV Koto Aua Malintang	26	33	-	-	26	33
Jumlah Total	188	194	135	121	323	315

Bersambung/To be continued

Lanjutan Tabel/Continued Table 4.1.9

Kecamatan Subdistricts	Murid/Pupils					
	Negeri/Public		Swasta/Private		Jumlah/Total	
	2021/2022	2022/2023	2021/2022	2022/2023	2021/2022	2022/2023
(1)	(14)	(15)	(16)	(17)	(18)	(19)
1. Batang Anai	-	-	-	-	-	-
2. Lubuak Aluang	-	-	-	-	-	-
3. Sintuak Toboh Gadang	975	1 039	-	-	975	1 039
4. Ulakan Tapakih	-	-	109	76	109	76
5. Nan Sabaris	-	-	-	-	-	-
6. 2 x 11 Anam Lingkuang	-	-	79	94	79	94
7. Anam Lingkuang	-	-	-	-	-	-
8. 2 x 11 Kayu Tanam	-	-	81	67	81	67
9. VII Koto	-	-	184	231	184	231
10. VII Koto Patamuan	-	-	-	-	-	-
11. VII Koto Padang Sago	-	-	-	-	-	-
12. V Koto	-	-	22	1	22	1
13. V Koto Timur	-	-	63	60	63	60
14. Sungai Limau	172	161	-	-	172	161
15. Batang Gasan	-	-	-	-	-	-
16. Sungai Garingging	-	-	112	113	112	113
17. IV Koto Aua Malintang	281	235	-	-	281	235
Jumlah Total	1 428	1 435	650	642	2 078	2 077

Sumber/Source: Kementerian Agama Kabupaten Padang Pariaman
Ministry of Religious Padang Pariaman Regency

Tabel 4.1.10 Jumlah Desa Yang Memiliki Fasilitas Sekolah Menurut Kecamatan di Kabupaten Padang Pariaman, 2019, 2020, dan 2021
Table *Number of Villages Having Educational Facilities by Subdistricts in Padang Pariaman Regency, 2019, 2020, and 2021*

Kecamatan Subdistricts	Sekolah Dasar Elementary School			Sekolah Menengah Pertama Junior High Schools		
	2019	2020	2021	2019	2020	2021
(1)	(2)	(3)	(4)	(5)	(6)	(7)
1. Batang Anai	8	8	8	4	4	4
2. Lubuak Aluang	9	9	9	8	8	8
3. Sintuak Toboh Gadang	5	5	5	2	2	2
4. Ulakan Tapakih	8	8	8	2	2	2
5. Nan Sabaris	9	9	9	4	4	4
6. 2 x 11 Anam Lingsuang	3	3	3	3	3	3
7. Anam Lingsuang	5	5	5	3	3	3
8. 2 x 11 Kayu Tanam	4	4	4	4	4	4
9. VII Koto	12	12	12	7	7	7
10. VII Koto Patamuan	6	6	6	3	3	3
11. VII Koto Padang Sago	6	6	6	2	2	2
12. V Koto	8	8	8	4	4	4
13. V Koto Timur	4	4	4	2	2	2
14. Sungai Limau	4	4	4	3	3	3
15. Batang Gasan	3	3	3	3	3	3
16. Sungai Garingging	4	4	4	4	4	4
17. IV Koto Aua Malintang	5	5	5	5	5	5
Jumlah Total	103	103	103	63	63	63

Bersambung/*To be continued*

Lanjutan Tabel/Continued Table 4.1.10

Kecamatan Subdistricts	Sekolah Menengah Atas Senior High Schools			Sekolah Menengah Kejuruan Vocational Secondary Schools		
	2019	2020	2021	2019	2020	2021
(1)	(8)	(9)	(10)	(11)	(12)	(13)
1. Batang Anai	3	2	2	1	1	1
2. Lubuak Aluang	2	2	2	2	2	1
3. Sintuak Toboh Gadang	1	1	1	1	1	1
4. Ulakan Tapakih	2	2	2	-	-	-
5. Nan Sabaris	1	1	1	1	1	1
6. 2 x 11 Anam Lingsuang	2	2	2	-	-	-
7. Anam Lingsuang	1	1	1	1	1	1
8. 2 x 11 Kayu Tanam	2	2	2	1	1	1
9. VII Koto	3	3	3	-	-	-
10. VII Koto Patamuan	1	1	1	-	-	-
11. VII Koto Padang Sago	1	1	1	-	-	-
12. V Koto	2	2	1	2	1	2
13. V Koto Timur	2	2	2	-	-	-
14. Sungai Limau	3	3	3	2	2	2
15. Batang Gasan	1	1	1	-	-	-
16. Sungai Garingging	3	3	3	-	-	-
17. IV Koto Aua Malintang	2	2	2	1	1	1
Jumlah Total	32	31	30	12	11	11

Bersambung/To be continued

Lanjutan Tabel/Continued Table 4.1.10

Kecamatan Subdistricts	Perguruan Tinggi University		
	2019	2020	2021
(1)	(14)	(15)	(16)
1. Batang Anai	-	-	-
2. Lubuak Aluang	3	3	3
3. Sintuak Toboh Gadang	-	-	-
4. Ulakan Tapakih	1	1	1
5. Nan Sabaris	1	1	1
6. 2 x 11 Anam Lingsuang	-	-	-
7. Anam Lingsuang	-	-	-
8. 2 x 11 Kayu Tanam	-	-	-
9. VII Koto	-	-	-
10. VII Koto Patamuan	-	-	-
11. VII Koto Padang Sago	-	-	-
12. V Koto	-	-	1
13. V Koto Timur	-	-	-
14. Sungai Limau	-	-	-
15. Batang Gasan	-	-	-
16. Sungai Garingging	-	-	-
17. IV Koto Aua Malintang	-	-	-
Jumlah Total	5	5	6

Sumber/Source: Podes, Badan Pusat Statistik Kabupaten Padang Pariaman
Podes, BPS-Padang Pariaman Regency

Tabel 4.1.11 Angka Partisipasi Murni (APM) dan Angka Partisipasi Kasar (APK) Menurut Jenjang Pendidikan di Kabupaten Padang Pariaman, 2021-2022
Net Enrolment Rate and Gross Enrolment Rate by Educational Level in Padang Pariaman Regency, 2021-2022

Jenjang Pendidikan Educational Level	Angka Partisipasi Murni (APM) Net Enrollment Rate		Angka Partisipasi Kasar (APK) Gross Enrollment Rate	
	2021	2022	2021	2022
(1)	(2)	(3)	(4)	(5)
SD/MI/Sederajat Primary School	98,99	99,26	108,92	110,92
SMP/MTs /Sederajat Lower Secondary School	77,18	77,27	93,6	88,36
SMA/SMK/MA/Sederajat Upper Secondary School	71,22	71,16	95,04	92,2

Sumber/Source: Susenas, Badan Pusat Statistik Kabupaten Padang Pariaman
 Susenas, BPS-Statistics of Padang Pariaman Regency

Tabel 4.1.12 Persentase Penduduk Berumur 15 Tahun ke Atas yang Melek Huruf Menurut Kelompok Umur di Kabupaten Padang Pariaman, 2021-2022
Percentage of Literate People Aged 15 Years and Over by Age Group in Padang Pariaman Regency, 2021-2022

Kelompok Umur Group Age	2021	2022
(1)	(2)	(3)
15-19	100,00	100,00
20-24	100,00	100,00
25-29	100,00	100,00
30-34	100,00	100,00
35-39	100,00	100,00
40-44	100,00	100,00
45-49	100,00	100,00
50+	96,15	96,48
Jumlah/Total	98,74	98,91
15-24	100,00	100,00
15-44	100,00	100,00
15+	98,74	98,91
45+	96,93	97,22

Sumber/Source: Susenas, Badan Pusat Statistik Kabupaten Padang Pariaman
 Susenas, BPS-Statistics of Padang Pariaman Regency

Tabel 4.1.13 **Persentase Penduduk Berumur 15 Tahun Ke Atas Menurut Pendidikan Tertinggi yang Ditamatkan dan Jenis Kelamin di Kabupaten Padang Pariaman, 2022**
Percentage Of Population 15 Years and Over by Educational Attainment and Gender in Padang Pariaman Regency, 2022

Pendidikan Tertinggi Yang Ditamatkan <i>Educational Attainment</i>	Jenis Kelamin <i>Gender</i>		Jumlah <i>Total</i>
	Laki-Laki <i>Male</i>	Perempuan <i>Female</i>	
(1)	(2)	(3)	(4)
Tidak/Belum Tamat Sekolah Dasar <i>Not Complete Elementary School</i>	13,02	19,18	16,18
Sekolah Dasar (SD) <i>Elementary School</i>	24,22	20,51	22,32
Sekolah Menengah Pertama (SMP) <i>Junior High School</i>	26,99	19,22	23,02
Sekolah Menengah Atas (SMA) <i>Senior High School</i>	28,49	28,40	28,44
Diploma/Akademi <i>Diploma/Academy</i>	0,70	3,14	1,95
Universitas (DIV/S-1/S-2/S-3) <i>University</i>	6,57	9,55	8,09
Jumlah Total	100,00	100,00	100,00

Sumber/Source: Susenas, Badan Pusat Statistik Kabupaten Padang Pariaman
 Susenas, BPS-Statistics of Padang Pariaman Regency

Tabel 4.1.14 Angka Partisipasi Sekolah (APS) Menurut Kelompok Umur di Kabupaten Padang Pariaman, 2018-2022
Table *School Participation Rates by Group Age in Padang Pariaman Regency, 2018 – 2022*

Kelompok Umur Group Age	2018	2019	2020	2021	2022
(1)	(2)	(3)	(4)	(5)	(6)
7 - 12	99,49	99,83	99,84	99,49	99,53
13 - 15	98,52	97,63	97,98	98,06	98,60
16 - 18	85,27	84,74	85,83	85,48	84,72

Sumber/Source: Susenas, Badan Pusat Statistik Kabupaten Padang Pariaman
 Susenas, BPS-Statistics of Padang Pariaman Regency

Tabel 4.1.15 Persentase Penduduk Usia 7–24 Tahun Menurut Jenis Kelamin, Kelompok Umur Sekolah dan Partisipasi Sekolah di Kabupaten Padang Pariaman, 2022
Table Percentage of Population Aged 7-24 Years by Gender, Age Group and School Participation in Padang Pariaman Regency, 2022

Jenis Kelamin dan Kelompok Umur Gender and Age Groups	Partisipasi Sekolah School Participation		
	Tidak/Belum Pernah Sekolah Not/Never Attending School	Masih Sekolah Attending School	Tidak Sekolah Lagi Not Attending School Anymore
(1)	(2)	(3)	(4)
Laki-laki/Male			
7 - 12	0,60	99,40	-
13 - 15	-	98,10	1,90
16 - 18	-	78,00	22,00
19 - 24	2,90	30,70	66,50
7 - 24	1,13	73,37	25,50
Perempuan/Female			
7 - 12	0,30	99,70	-
13 - 15	-	100,00	-
16 - 18	-	90,40	9,60
19 - 24	0,30	42,20	57,50
7 - 24	0,20	80,17	19,63
Laki-laki + Perempuan/Both Gender			
7 - 12	0,45	99,55	-
13 - 15	-	99,05	0,95
16 - 18	-	84,20	15,80
19 - 24	1,60	36,45	62,00
7 - 24	0,67	76,77	22,57

Sumber/Source: Susenas, Badan Pusat Statistik Kabupaten Padang Pariaman
 Susenas, BPS-Statistics of Padang Pariaman Regency

Tabel 4.1.16 Jumlah Pendidikan Anak Usia Dini (PAUD) Non Formal Menurut Lembaga, Murid dan Guru di Kabupaten Padang Pariaman, 2021/2022 dan 2022/2023
Number of Institutions, Pupils and Teachers at Early Age Education in Padang Pariaman Regency, 2021/2022 and 2022/2023

Kecamatan Subdistricts	Kelompok Bermain (KB)/PlayGroup					
	Lembaga/Institution		Guru/Teacher		Murid/Pupil	
	2021/2022	2022/2023	2021/2022	2022/2023	2021/2022	2022/2023
(1)	(2)	(3)	(4)	(5)	(6)	(7)
1. Batang Anai	17	10	21	23	281	250
2. Lubuak Aluang	13	10	24	23	285	298
3. Sintuak Toboh Gadang	11	6	12	12	159	199
4. Ulakan Tapakih	9	6	20	13	150	115
5. Nan Sabaris	13	11	22	22	303	275
6. 2 x 11 Anam Lingsuang	5	3	6	6	112	96
7. Anam Lingsuang	6	5	11	10	163	141
8. 2 x 11 Kayu Tanam	20	15	26	27	398	350
9. VII Koto	15	8	14	14	127	176
10. VII Koto Patamuan	13	11	17	22	211	224
11. VII Koto Padang Sago	3	2	2	3	21	34
12. V Koto	10	2	5	6	58	41
13. V Koto Timur	10	5	7	7	81	92
14. Sungai Limau	27	12	28	22	243	266
15. Batang Gasan	7	6	13	10	114	146
16. Sungai Garingging	17	13	23	26	390	493
17. IV Koto Aua Malintang	25	17	35	31	423	439
Jumlah Total	221	142	286	277	3 519	3 635

Bersambung/*To be continued*

Lanjutan Tabel/Continued Table 4.1.16

Kecamatan Subdistricts	Taman Pendidikan Anak (TPA)					
	Lembaga/Institution		Guru/Teacher		Murid/Pupil	
	2021/2022	2022/2023	2021/2022	2022/2023	2021/2022	2022/2023
(1)	(8)	(9)	(10)	(11)	(12)	(13)
1. Batang Anai	-	-	-	-	-	-
2. Lubuak Aluang	1	-	-	-	-	-
3. Sintuak Toboh Gadang	-	-	-	-	-	-
4. Ulakan Tapakih	-	-	-	-	-	-
5. Nan Sabaris	1	1	-	-	-	-
6. 2 x 11 Anam Lingsuang	-	-	-	-	-	-
7. Anam Lingsuang	1	1	2	2	11	13
8. 2 x 11 Kayu Tanam	-	-	-	-	-	-
9. VII Koto	-	-	-	-	-	-
10. VII Koto Patemuan	-	-	-	-	-	-
11. VII Koto Padang Sago	-	-	-	-	-	-
12. V Koto	-	-	-	-	-	-
13. V Koto Timur	-	-	-	-	-	-
14. Sungai Limau	-	-	-	-	-	-
15. Batang Gasan	-	-	-	-	-	-
16. Sungai Garingging	-	-	-	-	-	-
17. IV Koto Aua Malintang	-	-	-	-	-	-
Jumlah Total	3	2	2	2	11	13

Bersambung/To be continued

Lanjutan Tabel/*Continued Table 4.1.16*

Kecamatan Subdistricts	Satuan Paud Sejenis					
	Lembaga/ <i>Institution</i>		Guru/ <i>Teacher</i>		Murid/ <i>Pupil</i>	
	2021/2022	2022/2023	2021/2022	2022/2023	2021/2022	2022/2023
(1)	(14)	(15)	(16)	(17)	(18)	(19)
1. Batang Anai	3	1	1	1	21	16
2. Lubuak Aluang	1	-	-	-	-	-
3. Sintuak Toboh Gadang	2	-	-	-	-	-
4. Ulakan Tapakih	-	-	-	-	-	-
5. Nan Sabaris	3	3	4	6	13	55
6. 2 x 11 Anam Lingsuang	4	3	5	5	33	49
7. Anam Lingsuang	3	2	4	2	20	41
8. 2 x 11 Kayu Tanam	-	-	-	-	-	-
9. VII Koto	-	-	-	-	-	-
10. VII Koto Patamuan	1	-	3	-	20	-
11. VII Koto Padang Sago	2	-	-	-	-	-
12. V Koto	2	-	-	-	-	-
13. V Koto Timur	-	-	-	-	-	-
14. Sungai Limau	2	-	-	-	-	-
15. Batang Gasan	-	-	-	-	-	-
16. Sungai Garingging	1	-	6	-	82	-
17. IV Koto Aua Malintang	-	-	-	-	-	-
Jumlah Total	24	9	23	14	189	161

Sumber/*Source*: Dinas Pendidikan dan Kebudayaan Kabupaten Padang Pariaman
Education and Culture of Padang Pariaman Regency

Tabel 4.1.17 Jumlah Sekolah, Guru dan Murid pada Sekolah Luar Biasa (SLB) Menurut Kecamatan di Kabupaten Padang Pariaman, 2021/2022 dan 2022/2023
Number of Schools, Teachers and Pupils at Special Schools (SLB) by Subdistricts in Padang Pariaman Regency, 2021/2022 and 2022/2023

Kecamatan Subdistricts	Sekolah/Schools					
	Negeri/Public		Swasta/Private		Jumlah/Total	
	2021/2022	2022/2023	2021/2022	2022/2023	2021/2022	2022/2023
(1)	(2)	(3)	(4)	(5)	(6)	(7)
1. Batang Anai	-	-	1	2	1	2
2. Lubuak Aluang	-	-	2	2	2	2
3. Sintuak Toboh Gadang	-	-	1	1	1	1
4. Ulakan Tapakih	-	-	-	-	-	-
5. Nan Sabaris	-	-	1	1	1	1
6. 2 x 11 Anam Lingkuang	-	-	1	1	1	1
7. Anam Lingkuang	-	-	1	1	1	1
8. 2 x 11 Kayu Tanam	-	-	1	1	1	1
9. VII Koto	-	-	2	2	2	2
10. VII Koto Patamuan	-	-	-	-	-	-
11. VII Koto Padang Sago	-	-	-	-	-	-
12. V Koto	-	-	-	-	-	-
13. V Koto Timur	-	-	-	-	-	-
14. Sungai Limau	-	-	-	1	-	1
15. Batang Gasan	-	-	-	-	-	-
16. Sungai Garingging	-	-	-	-	-	-
17. IV Koto Aua Malintang	-	-	-	-	-	-
Jumlah Total	-	-	10	12	10	12

Bersambung/To be continued

Lanjutan Tabel/*Continued Table 4.1.17*

Kecamatan Subdistricts	Guru/Teachers					
	Negeri/Public		Swasta/Private		Jumlah/Total	
	2021/2022	2022/2023	2021/2022	2022/2023	2021/2022	2022/2023
(1)	(8)	(9)	(10)	(11)	(12)	(13)
1. Batang Anai	-	-	5	11	5	11
2. Lubuak Aluang	-	-	11	12	11	12
3. Sintuak Toboh Gadang	-	-	-	4	-	4
4. Ulakan Tapakih	-	-	-	-	-	-
5. Nan Sabaris	-	-	4	6	4	6
6. 2 x 11 Anam Lingsuang	-	-	17	17	17	17
7. Anam Lingsuang	-	-	5	4	5	4
8. 2 x 11 Kayu Tanam	-	-	-	3	-	3
9. VII Koto	-	-	11	9	11	9
10. VII Koto Patamuan	-	-	-	-	-	-
11. VII Koto Padang Sago	-	-	-	-	-	-
12. V Koto	-	-	-	-	-	-
13. V Koto Timur	-	-	-	-	-	-
14. Sungai Limau	-	-	-	2	-	2
15. Batang Gasan	-	-	-	-	-	-
16. Sungai Garingging	-	-	-	-	-	-
17. IV Koto Aua Malintang	-	-	-	-	-	-
Jumlah Total	-	-	53	68	53	68

Bersambung/*To be continued*

Lanjutan Tabel/Continued Table 4.1.17

Kecamatan Subdistricts	Murid/Pupils					
	Negeri/Public		Swasta/Private		Jumlah/Total	
	2021/2022	2022/2023	2021/2022	2022/2023	2021/2022	2022/2023
(1)	(14)	(15)	(16)	(17)	(18)	(19)
1. Batang Anai	-	-	23	27	23	27
2. Lubuak Aluang	-	-	80	-	80	-
3. Sintuak Toboh Gadang	-	-	-	19	-	19
4. Ulakan Tapakih	-	-	-	-	-	-
5. Nan Sabaris	-	-	29	34	29	34
6. 2 x 11 Anam Lingkuang	-	-	110	116	110	116
7. Anam Lingkuang	-	-	49	-	49	-
8. 2 x 11 Kayu Tanam	-	-	-	-	-	-
9. VII Koto	-	-	52	32	52	32
10. VII Koto Patamuan	-	-	-	-	-	-
11. VII Koto Padang Sago	-	-	-	-	-	-
12. V Koto	-	-	-	-	-	-
13. V Koto Timur	-	-	-	-	-	-
14. Sungai Limau	-	-	-	16	-	16
15. Batang Gasan	-	-	-	-	-	-
16. Sungai Garingging	-	-	-	-	-	-
17. IV Koto Aua Malintang	-	-	-	-	-	-
Jumlah Total	-	-	343	244	343	244

Sumber/Source: Dinas Pendidikan dan Kebudayaan Kabupaten Padang Pariaman
Education and Culture of Padang Pariaman Regency

Tabel 4.1.18 Jumlah Rombel, Kelas, Laboratorium, dan Perpustakaan Sekolah Luar Biasa (SLB) Menurut Kecamatan di Kabupaten Padang Pariaman, 2022/2023
Number of Study Groups, Classes, Laboratories and Libraries in Special School (SLB) by Subdistricts in Padang Pariaman Regency, 2022/2023

Kecamatan Subdistricts	Rombel Study Groups			Kelas Classes		
	Negeri Public	Swasta Private	Jumlah Total	Negeri Public	Swasta Private	Jumlah Total
(1)	(2)	(3)	(4)	(5)	(6)	(7)
1. Batang Anai	-	9	9	-	1	1
2. Lubuak Aluang	-	-	-	-	-	-
3. Sintuak Toboh Gadang	-	4	4	-	4	4
4. Ulakan Tapakih	-	-	-	-	-	-
5. Nan Sabaris	-	13	13	-	3	3
6. 2 x 11 Anam Lingsuang	-	17	17	-	3	3
7. Anam Lingsuang	-	-	-	-	-	-
8. 2 x 11 Kayu Tanam	-	-	-	-	-	-
9. VII Koto	-	10	10	-	4	4
10. VII Koto Patamuan	-	-	-	-	-	-
11. VII Koto Padang Sago	-	-	-	-	-	-
12. V Koto	-	-	-	-	-	-
13. V Koto Timur	-	-	-	-	-	-
14. Sungai Limau	-	5	5	-	3	3
15. Batang Gasan	-	-	-	-	-	-
16. Sungai Garingging	-	-	-	-	-	-
17. IV Koto Aua Malintang	-	-	-	-	-	-
Jumlah Total	-	58	58	-	18	18

Bersambung/*To be continued*

Lanjutan Tabel/*Continued Table 4.1.18*

Kecamatan Subdistricts	Laboratorium Laboratories			Perpustakaan Libraries		
	Negeri Public	Swasta Private	Jumlah Total	Negeri Public	Swasta Private	Jumlah Total
(1)	(8)	(9)	(10)	(11)	(12)	(13)
1. Batang Anai	-	-	-	-	-	-
2. Lubuak Aluang	-	-	-	-	-	-
3. Sintuak Toboh Gadang	-	-	-	-	-	-
4. Ulakan Tapakih	-	-	-	-	-	-
5. Nan Sabaris	-	-	-	-	-	-
6. 2 x 11 Anam Lingkuang	-	-	-	-	-	-
7. Anam Lingkuang	-	-	-	-	-	-
8. 2 x 11 Kayu Tanam	-	-	-	-	-	-
9. VII Koto	-	-	-	-	-	-
10. VII Koto Patamuan	-	-	-	-	-	-
11. VII Koto Padang Sago	-	-	-	-	-	-
12. V Koto	-	-	-	-	-	-
13. V Koto Timur	-	-	-	-	-	-
14. Sungai Limau	-	-	-	-	1	1
15. Batang Gasan	-	-	-	-	-	-
16. Sungai Garingging	-	-	-	-	-	-
17. IV Koto Aua Malintang	-	-	-	-	-	-
Jumlah Total	-	-	-	-	1	1

Sumber/*Source:* Dinas Pendidikan dan Kebudayaan Kabupaten Padang Pariaman
Education and Culture of Padang Pariaman Regency

Tabel 4.1.19 Jumlah Rombel, Kelas, Laboratorium, dan Perpustakaan Sekolah Dasar (SD) Menurut Kecamatan di Kabupaten Padang Pariaman, 2022/2023
Number of Study Groups, Classes, Laboratories and Libraries at Elementary School by Subdistricts in Padang Pariaman Regency, 2022/2023

Kecamatan Subdistricts	Rombel Study Groups			Kelas Classes		
	Negeri Public	Swasta Private	Jumlah Total	Negeri Public	Swasta Private	Jumlah Total
(1)	(2)	(3)	(4)	(5)	(6)	(7)
1. Batang Anai	261	12	273	251	12	263
2. Lubuak Aluang	243	27	270	236	15	251
3. Sintuak Toboh Gadang	103	5	108	106	5	111
4. Ulakan Tapakih	104	-	104	115	-	115
5. Nan Sabaris	139	24	163	184	49	233
6. 2 x 11 Anam Lingkuang	90	14	104	91	14	105
7. Anam Lingkuang	117	6	123	122	5	127
8. 2 x 11 Kayu Tanam	134	6	140	130	6	136
9. VII Koto	235	10	245	241	13	254
10. VII Koto Patamuan	99	-	99	102	-	102
11. VII Koto Padang Sago	66	-	66	68	-	68
12. V Koto	192	-	192	182	12	194
13. V Koto Timur	144	-	144	144	-	144
14. Sungai Limau	246	-	246	243	-	243
15. Batang Gasan	114	-	114	114	-	114
16. Sungai Garingging	195	-	195	206	-	206
17. IV Koto Aua Malintang	146	-	146	159	-	159
Jumlah Total	2 628	104	2 732	2 694	131	2 825

Bersambung/*To be continued*

Lanjutan Tabel/*Continued Table 4.1.19*

Kecamatan Subdistricts	Laboratorium Laboratories			Perpustakaan Libraries		
	Negeri Public	Swasta Private	Jumlah Total	Negeri Public	Swasta Private	Jumlah Total
(1)	(8)	(9)	(10)	(11)	(12)	(13)
1. Batang Anai	4	-	4	25	2	27
2. Lubuak Aluang	2	-	2	29	2	31
3. Sintuak Toboh Gadang	-	-	-	14	1	15
4. Ulakan Tapakih	1	-	1	15	-	15
5. Nan Sabaris	3	1	4	21	2	23
6. 2 x 11 Anam Lingsuang	1	1	2	13	1	14
7. Anam Lingsuang	4	-	4	15	-	15
8. 2 x 11 Kayu Tanam	2	-	2	15	-	15
9. VII Koto	2	-	2	30	3	33
10. VII Koto Patamuan	2	-	2	12	-	12
11. VII Koto Padang Sago	-	-	-	12	-	12
12. V Koto	-	-	-	23	-	23
13. V Koto Timur	6	-	6	20	-	20
14. Sungai Limau	1	-	1	25	-	25
15. Batang Gasan	-	-	-	13	-	13
16. Sungai Garingging	1	-	1	24	-	24
17. IV Koto Aua Malintang	-	-	-	23	-	23
Jumlah Total	29	2	31	329	11	340

Sumber/*Source*: Dinas Pendidikan dan Kebudayaan Kabupaten Padang Pariaman
Education and Culture of Padang Pariaman Regency

Tabel 4.1.20 Jumlah Rombel, Kelas, Laboratorium, dan Perpustakaan Madrasah Ibtidaiyah (MI) Menurut Kecamatan di Kabupaten Padang Pariaman, 2022/2023
Number of Study Groups, Classes, Laboratories and Libraries at Madrasah Ibtidaiyah (MI) by Subdistricts in Padang Pariaman Regency, 2022/2023

Kecamatan Subdistricts	Rombel Study Groups			Kelas Classes		
	Negeri Public	Swasta Private	Jumlah Total	Negeri Public	Swasta Private	Jumlah Total
(1)	(2)	(3)	(4)	(5)	(6)	(7)
1. Batang Anai	-	-	-	-	-	-
2. Lubuak Aluang	-	-	-	-	-	-
3. Sintuak Toboh Gadang	-	-	-	-	-	-
4. Ulakan Tapakih	9	6	15	9	6	15
5. Nan Sabaris	6	12	18	6	11	17
6. 2 x 11 Anam Lingsuang	-	-	-	-	-	-
7. Anam Lingsuang	6	-	6	5	-	5
8. 2 x 11 Kayu Tanam	-	-	-	-	-	-
9. VII Koto	-	-	-	-	-	-
10. VII Koto Patamuan	-	-	-	-	-	-
11. VII Koto Padang Sago	6	-	6	6	-	6
12. V Koto	-	-	-	-	-	-
13. V Koto Timur	-	6	6	-	6	6
14. Sungai Limau	-	-	-	-	-	-
15. Batang Gasan	-	-	-	-	-	-
16. Sungai Garingging	6	-	6	3	-	3
17. IV Koto Aua Malintang	-	-	-	-	-	-
Jumlah Total	33	24	57	29	23	52

Bersambung/*To be continued*

Lanjutan Tabel/*Continued Table 4.1.20*

Kecamatan Subdistricts	Laboratorium Laboratories			Perpustakaan Libraries		
	Negeri Public	Swasta Private	Jumlah Total	Negeri Public	Swasta Private	Jumlah Total
(1)	(8)	(9)	(10)	(11)	(12)	(13)
1. Batang Anai	-	-	-	-	-	-
2. Lubuak Aluang	-	-	-	-	-	-
3. Sintuak Toboh Gadang	-	-	-	-	-	-
4. Ulakan Tapakih	-	-	-	-	-	-
5. Nan Sabaris	-	-	-	-	-	-
6. 2 x 11 Anam Lingsuang	-	-	-	-	-	-
7. Anam Lingsuang	-	-	-	-	-	-
8. 2 x 11 Kayu Tanam	-	-	-	-	-	-
9. VII Koto	-	-	-	-	-	-
10. VII Koto Patamuan	-	-	-	-	-	-
11. VII Koto Padang Sago	-	-	-	-	-	-
12. V Koto	-	-	-	-	-	-
13. V Koto Timur	-	-	-	-	-	-
14. Sungai Limau	-	-	-	-	-	-
15. Batang Gasan	-	-	-	-	-	-
16. Sungai Garingging	-	-	-	-	-	-
17. IV Koto Aua Malintang	-	-	-	-	-	-
Jumlah Total	-	-	-	-	-	-

Sumber/*Source*: Kementerian Agama Kabupaten Padang Pariaman
 Ministry of Religious Padang Pariaman Regency

Tabel 4.1.21 Jumlah Rombel, Kelas, Laboratorium, dan Perpustakaan Sekolah Menengah Pertama (SMP) Menurut Kecamatan di Kabupaten Padang Pariaman, 2022/2023
Number of Study Groups, Classes, Laboratories and Libraries at Junior High School (SMA) by Subdistricts in Padang Pariaman Regency, 2022/2023

Kecamatan Subdistricts	Rombel Study Groups			Kelas Classes		
	Negeri Public	Swasta Private	Jumlah Total	Negeri Public	Swasta Private	Jumlah Total
(1)	(2)	(3)	(4)	(5)	(6)	(7)
1. Batang Anai	78	6	84	91	19	110
2. Lubuak Aluang	74	3	77	86	3	89
3. Sintuak Toboh Gadang	32	-	32	37	-	37
4. Ulakan Tapakih	20	-	20	40	-	40
5. Nan Sabaris	32	6	38	57	6	63
6. 2 x 11 Anam Lingsuang	28	-	28	37	-	37
7. Anam Lingsuang	28	-	28	37	-	37
8. 2 x 11 Kayu Tanam	30	-	30	46	-	46
9. VII Koto	43	-	43	56	-	56
10. VII Koto Patamuan	14	-	14	18	-	18
11. VII Koto Padang Sago	11	-	11	16	-	16
12. V Koto	31	-	31	46	-	46
13. V Koto Timur	13	-	13	17	-	17
14. Sungai Limau	42	-	42	68	-	68
15. Batang Gasan	19	-	19	25	-	25
16. Sungai Garingging	45	-	45	52	-	52
17. IV Koto Aua Malintang	29	-	29	42	-	42
Jumlah Total	569	15	584	771	28	799

Bersambung/*To be continued*

Lanjutan Tabel/Continued Table 4.1.21

Kecamatan Subdistricts	Laboratorium Laboratories			Perpustakaan Libraries		
	Negeri Public	Swasta Private	Jumlah Total	Negeri Public	Swasta Private	Jumlah Total
(1)	(8)	(9)	(10)	(11)	(12)	(13)
1. Batang Anai	7	3	10	4	3	7
2. Lubuak Aluang	11	-	11	6	1	7
3. Sintuak Toboh Gadang	4	-	4	2	-	2
4. Ulakan Tapakih	4	-	4	2	-	2
5. Nan Sabaris	6	-	6	3	1	4
6. 2 x 11 Anam Lingsuang	7	-	7	3	-	3
7. Anam Lingsuang	6	-	6	3	-	3
8. 2 x 11 Kayu Tanam	6	-	6	6	-	6
9. VII Koto	7	-	7	4	-	4
10. VII Koto Patamuan	4	-	4	3	-	3
11. VII Koto Padang Sago	2	-	2	3	-	3
12. V Koto	6	-	6	4	-	4
13. V Koto Timur	4	-	4	2	-	2
14. Sungai Limau	9	-	9	6	-	6
15. Batang Gasan	3	-	3	3	-	3
16. Sungai Garingging	6	-	6	4	-	4
17. IV Koto Aua Malintang	4	-	4	7	-	7
Jumlah Total	96	3	99	65	5	70

Sumber/Source: Dinas Pendidikan dan Kebudayaan Kabupaten Padang Pariaman
Education and Culture of Padang Pariaman Regency

Tabel 4.1.22 Jumlah Rombel, Kelas, Laboratorium, dan Perpustakaan Madrasah Tsanawiyah (Mts) Menurut Kecamatan di Kabupaten Padang Pariaman, 2022/2023
Number of Study Groups, Classes, Laboratories and Libraries at Madrasah Tsanawiyah (Mts) by Subdistricts in Padang Pariaman Regency, 2022/2023

Kecamatan Subdistricts	Rombel Study Groups			Kelas Classes		
	Negeri Public	Swasta Private	Jumlah Total	Negeri Public	Swasta Private	Jumlah Total
(1)	(2)	(3)	(4)	(5)	(6)	(7)
1. Batang Anai	-	-	-	-	-	-
2. Lubuak Aluang	-	9	9	-	9	9
3. Sintuak Toboh Gadang	14	-	14	14	-	14
4. Ulakan Tapakih	13	-	13	13	-	13
5. Nan Sabaris	24	3	27	24	3	27
6. 2 x 11 Anam Lingkuang	-	12	12	-	12	12
7. Anam Lingkuang	-	3	3	-	3	3
8. 2 x 11 Kayu Tanam	18	6	24	18	6	24
9. VII Koto	-	11	11	-	9	9
10. VII Koto Patamuan	15	-	15	15	-	15
11. VII Koto Padang Sago	6	3	9	3	3	6
12. V Koto	16	7	23	16	7	23
13. V Koto Timur	9	-	9	9	-	9
14. Sungai Limau	-	17	17	-	17	17
15. Batang Gasan	-	3	3	-	3	3
16. Sungai Garingging	13	6	19	13	6	19
17. IV Koto Aua Malintang	10	-	10	10	-	10
Jumlah Total	138	80	218	135	78	213

Bersambung/*To be continued*

Lanjutan Tabel/Continued Table 4.1.22

Kecamatan Subdistricts	Laboratorium Laboratories			Perpustakaan Libraries		
	Negeri Public	Swasta Private	Jumlah Total	Negeri Public	Swasta Private	Jumlah Total
(1)	(8)	(9)	(10)	(11)	(12)	(13)
1. Batang Anai	-	-	-	-	-	-
2. Lubuak Aluang	-	-	-	-	1	1
3. Sintuak Toboh Gadang	1	-	1	1	-	1
4. Ulakan Tapakih	1	-	1	1	-	1
5. Nan Sabaris	1	-	1	1	-	1
6. 2 x 11 Anam Lingsuang	-	2	2	-	1	1
7. Anam Lingsuang	-	-	-	-	1	1
8. 2 x 11 Kayu Tanam	2	1	3	1	1	2
9. VII Koto	-	-	-	-	2	2
10. VII Koto Patamuan	-	-	-	1	-	1
11. VII Koto Padang Sago	-	-	-	1	-	1
12. V Koto	2	1	3	1	2	3
13. V Koto Timur	-	1	1	1	-	1
14. Sungai Limau	-	2	2	-	3	3
15. Batang Gasan	-	-	-	-	1	1
16. Sungai Garingging	1	-	1	1	1	2
17. IV Koto Aua Malintang	1	-	1	1	-	1
Jumlah Total	9	7	16	10	13	23

Sumber/Source: Kementerian Agama Kabupaten Padang Pariaman
Ministry of Religious Padang Pariaman Regency

Tabel 4.1.23 Jumlah Rombel, Kelas, Laboratorium, dan Perpustakaan Sekolah Menengah Atas (SMA) Menurut Kecamatan di Kabupaten Padang Pariaman, 2022/2023
Number of Study Groups, Classes, Laboratories and Libraries at Senior High School (SMA) Based on Subdistricts in Padang Pariaman Regency, 2022/2023

Kecamatan Subdistricts	Rombel Study Groups			Kelas Classes		
	Negeri Public	Swasta Private	Jumlah Total	Negeri Public	Swasta Private	Jumlah Total
(1)	(2)	(3)	(4)	(5)	(6)	(7)
1. Batang Anai	50	6	56	48	12	60
2. Lubuak Aluang	34	6	40	38	8	46
3. Sintuak Toboh Gadang	-	-	-	-	-	-
4. Ulakan Tapakih	19	-	19	19	-	19
5. Nan Sabaris	-	-	-	-	-	-
6. 2 x 11 Anam Lingsuang	23	-	23	27	-	27
7. Anam Lingsuang	27	-	27	27	-	27
8. 2 x 11 Kayu Tanam	15	6	21	19	7	26
9. VII Koto	27	-	27	41	-	41
10. VII Koto Patamuan	8	-	8	6	-	6
11. VII Koto Padang Sago	18	-	18	25	-	25
12. V Koto	26	-	26	27	-	27
13. V Koto Timur	-	-	-	-	-	-
14. Sungai Limau	43	-	43	53	-	53
15. Batang Gasan	7	-	7	8	-	8
16. Sungai Garingging	29	-	29	28	-	28
17. IV Koto Aua Malintang	9	-	9	17	-	17
Jumlah Total	335	18	353	383	27	410

Bersambung/*To be continued*

Lanjutan Tabel/Continued Table 4.1.23

Kecamatan Subdistricts	Laboratorium Laboratories			Perpustakaan Libraries		
	Negeri Public	Swasta Private	Jumlah Total	Negeri Public	Swasta Private	Jumlah Total
(1)	(8)	(9)	(10)	(11)	(12)	(13)
1. Batang Anai	13	4	17	2	1	3
2. Lubuak Aluang	8	2	10	2	1	3
3. Sintuak Toboh Gadang	-	-	-	-	-	-
4. Ulakan Tapakih	6	-	6	1	-	1
5. Nan Sabaris	-	-	-	-	-	-
6. 2 x 11 Anam Lingsuang	4	-	4	1	-	1
7. Anam Lingsuang	5	-	5	2	-	2
8. 2 x 11 Kayu Tanam	5	3	8	1	1	2
9. VII Koto	6	-	6	2	-	2
10. VII Koto Patamuan	1	-	1	1	-	1
11. VII Koto Padang Sago	3	-	3	1	-	1
12. V Koto	5	-	5	1	-	1
13. V Koto Timur	-	-	-	-	-	-
14. Sungai Limau	8	-	8	2	-	2
15. Batang Gasan	1	-	1	1	-	1
16. Sungai Garingging	4	-	4	1	-	1
17. IV Koto Aua Malintang	3	-	3	1	-	1
Jumlah Total	72	9	81	19	3	22

Sumber/Source: Dinas Pendidikan dan Kebudayaan Kabupaten Padang Pariaman
Education and Culture of Padang Pariaman Regency

Tabel 4.1.24 Jumlah Rombel, Kelas, Laboratorium, dan Perpustakaan Sekolah Menengah Kejuruan (SMK) Menurut Kecamatan di Kabupaten Padang Pariaman, 2022/2023
Number of Study Groups, Classes, Laboratories and Libraries at Vocational High School (SMK) by Subdistricts in Padang Pariaman Regency, 2022/2023

Kecamatan Subdistricts	Rombel Study Groups			Kelas Classes		
	Negeri Public	Swasta Private	Jumlah Total	Negeri Public	Swasta Private	Jumlah Total
(1)	(2)	(3)	(4)	(5)	(6)	(7)
1. Batang Anai	-	-	-	-	-	-
2. Lubuak Aluang	-	17	17	-	26	26
3. Sintuak Toboh Gadang	41	-	41	36	-	36
4. Ulakan Tapakih	-	-	-	-	-	-
5. Nan Sabaris	-	7	7	-	9	9
6. 2 x 11 Anam Lingsuang	-	-	-	-	-	-
7. Anam Lingsuang	30	-	30	27	-	27
8. 2 x 11 Kayu Tanam	-	8	8	-	8	8
9. VII Koto	-	-	-	-	-	-
10. VII Koto Patamuan	-	-	-	-	-	-
11. VII Koto Padang Sago	-	-	-	-	-	-
12. V Koto	8	-	8	24	-	24
13. V Koto Timur	-	-	-	-	-	-
14. Sungai Limau	17	-	17	13	-	13
15. Batang Gasan	-	-	-	-	-	-
16. Sungai Garingging	-	-	-	-	-	-
17. IV Koto Aua Malintang	9	-	9	9	-	9
Jumlah Total	105	32	137	109	43	152

Bersambung/*To be continued*

Lanjutan Tabel/Continued Table 4.1.24

Kecamatan Subdistricts	Laboratorium Laboratories			Perpustakaan Libraries		
	Negeri Public	Swasta Private	Jumlah Total	Negeri Public	Swasta Private	Jumlah Total
(1)	(8)	(9)	(10)	(11)	(12)	(13)
1. Batang Anai	-	-	-	-	-	-
2. Lubuak Aluang	-	5	5	-	3	3
3. Sintuak Toboh Gadang	5	-	5	1	-	1
4. Ulakan Tapakih	-	-	-	-	-	-
5. Nan Sabaris	-	1	1	-	1	1
6. 2 x 11 Anam Lingsuang	-	-	-	-	-	-
7. Anam Lingsuang	3	-	3	1	-	1
8. 2 x 11 Kayu Tanam	-	2	2	-	1	1
9. VII Koto	-	-	-	-	-	-
10. VII Koto Patamuan	-	-	-	-	-	-
11. VII Koto Padang Sago	-	-	-	-	-	-
12. V Koto	2	-	2	1	-	1
13. V Koto Timur	-	-	-	-	-	-
14. Sungai Limau	2	-	2	1	-	1
15. Batang Gasan	-	-	-	-	-	-
16. Sungai Garingging	-	-	-	-	-	-
17. IV Koto Aua Malintang	2	-	2	1	-	1
Jumlah Total	14	8	22	5	5	10

Sumber/Source: Dinas Pendidikan dan Kebudayaan Kabupaten Padang Pariaman
Education and Culture of Padang Pariaman Regency

Tabel 4.1.25 Jumlah Rombel, Kelas, Laboratorium, dan Perpustakaan Madrasah Aliyah (MA) Menurut Kecamatan di Kabupaten Padang Pariaman, 2022/2023
Number of Study Groups, Classes, Laboratories and Libraries at Madrasah Aliyah (MA) by Subdistricts in Padang Pariaman Regency, 2022/2023

Kecamatan Subdistricts	Rombel Study Groups			Kelas Classes		
	Negeri Public	Swasta Private	Jumlah Total	Negeri Public	Swasta Private	Jumlah Total
(1)	(2)	(3)	(4)	(5)	(6)	(7)
1. Batang Anai	-	-	-	-	-	-
2. Lubuak Aluang	-	-	-	-	-	-
3. Sintuak Toboh Gadang	21	-	21	735	-	735
4. Ulakan Tapakih	-	5	5	-	120	120
5. Nan Sabaris	-	-	-	-	-	-
6. 2 x 11 Anam Lingkuang	-	3	3	-	70	70
7. Anam Lingkuang	-	-	-	-	-	-
8. 2 x 11 Kayu Tanam	-	5	5	-	86	86
9. VII Koto	-	6	6	-	136	136
10. VII Koto Patamuan	-	-	-	-	-	-
11. VII Koto Padang Sago	-	-	-	-	-	-
12. V Koto	-	3	3	-	28	28
13. V Koto Timur	-	3	3	-	66	66
14. Sungai Limau	7	-	7	166	-	166
15. Batang Gasan	-	-	-	-	-	-
16. Sungai Garingging	-	6	6	-	102	102
17. IV Koto Aua Malintang	3	-	3	104	-	104
Jumlah Total	31	31	62	1 005	608	1 613

Bersambung/*To be continued*

Lanjutan Tabel/Continued Table 4.1.25

Kecamatan Subdistricts	Laboratorium Laboratories			Perpustakaan Libraries		
	Negeri Public	Swasta Private	Jumlah Total	Negeri Public	Swasta Private	Jumlah Total
(1)	(8)	(9)	(10)	(11)	(12)	(13)
1. Batang Anai	-	-	-	-	-	-
2. Lubuak Aluang	-	-	-	-	-	-
3. Sintuak Toboh Gadang	2	-	2	2	-	2
4. Ulakan Tapakih	-	1	1	-	1	1
5. Nan Sabaris	-	-	-	-	-	-
6. 2 x 11 Anam Lingsuang	-	1	1	-	1	1
7. Anam Lingsuang	-	-	-	-	-	-
8. 2 x 11 Kayu Tanam	-	1	1	-	1	1
9. VII Koto	-	-	-	-	1	1
10. VII Koto Patamuan	-	-	-	-	-	-
11. VII Koto Padang Sago	-	-	-	-	-	-
12. V Koto	-	1	1	-	1	1
13. V Koto Timur	-	1	1	-	1	1
14. Sungai Limau	1	-	1	1	-	1
15. Batang Gasan	-	-	-	-	-	-
16. Sungai Garingging	-	2	2	-	2	2
17. IV Koto Aua Malintang	1	-	1	1	-	1
Jumlah Total	4	7	11	4	8	12

Sumber/Source: Kementerian Agama Kabupaten Padang Pariaman
Ministry of Religious Padang Pariaman Regency

Tabel 4.1.26 Banyaknya Gedung, Mahasiswa, Dosen, Kelas dan Ruang Kelas Pada Perguruan Tinggi Swasta di Kabupaten Padang Pariaman, 2022/2023
Number Of Building, Students, Lectures, Classes and Classroom at Private Unepersity in Padang Pariaman Regency, 2022/2023

Uraian Itemization		STKIP YDB	KAMPUS II FAKULTAS ILMU KESEHATAN UNISBAR
(1)	(2)	(3)	(3)
1. Gedung/Building	1	2	
2. Mahasiswa/Student			
- Aktif/Active	206	1 145	
- DO/Drop Out	-	-	
- Lulusan/Graduates	53	312	
3. Dosen/Lectures			
- Tetap/Permanent	25	44	
- Tidak Tetap/Non Permanent	1	-	
4. Asisten/Asistent	-	7	
5. Status/Status	swasta	swasta	

Bersambung/*To be continued*

Lanjutan Tabel/Continued Table 4.1.26

Uraian <i>Itemization</i>		STKIP NASIONAL	POLTEKPEL SUMBAR
(1)	(4)	(5)	
1. Gedung/ <i>Building</i>	1	12	
2. Mahasiswa/ <i>Student</i>			
- Aktif/ <i>Active</i>	870	781	
- DO/ <i>Drop Out</i>	-	-	
- Lulusan/ <i>Graduates</i>	987	345	
3. Dosen/ <i>Lectures</i>			
- Tetap/ <i>Permanent</i>	27	13	
- Tidak Tetap/ <i>Non Permanent</i>	5	14	
4. Asisten/ <i>Asistent</i>	-	-	
5. Status/ <i>Status</i>	Swasta	Negeri	

Sumber/*Source*: Perguruan Tinggi Se-Kabupaten Padang Pariaman
Universities Around Padang Pariaman

4.2 KESEHATAN HEALTH

Tabel 4.2.1 Jumlah Desa Yang Memiliki Sarana Kesehatan Menurut Kecamatan di Kabupaten Padang Pariaman, 2019, 2020 dan 2021
Number of Villages Having Health Facilities by Subdistricts in Padang Pariaman Regency, 2019, 2020 and 2021

Kecamatan Subdistricts	Rumah sakit Hospital			Rumah Sakit Bersalin Maternity Hospital		
	2019	2020	2021	2019	2020	2021
(1)	(2)	(3)	(4)	(5)	(6)	(7)
1. Batang Anai	-	-	-	-	-	-
2. Lubuak Aluang	1	1	1	-	-	-
3. Sintuak Toboh Gadang	-	-	-	-	-	-
4. Ulakan Tapakih	-	-	-	-	-	-
5. Nan Sabaris	-	-	-	-	-	-
6. 2 x 11 Anam Lingkuang	-	-	-	-	-	-
7. Anam Lingkuang	1	1	1	-	-	-
8. 2 x 11 Kayu Tanam	-	-	-	-	-	-
9. VII Koto	-	-	-	-	-	-
10. VII Koto Patamuan	-	-	-	-	-	-
11. VII Koto Padang Sago	-	-	-	-	-	-
12. V Koto	-	-	-	-	-	-
13. V Koto Timur	-	-	-	-	-	-
14. Sungai Limau	-	-	-	-	-	-
15. Batang Gasan	-	-	-	-	-	-
16. Sungai Garingging	-	-	-	-	-	-
17. IV Koto Aua Malintang	-	-	-	-	-	-
Jumlah Total	2	2	2	-	-	-

Bersambung/*To be continued*

Lanjutan Tabel/Continued Table 4.2.1

Kecamatan Subdistricts	Poliklinik Polyclinic			Puskesmas Public Health Center		
	2019	2020	2021	2019	2020	2021
(1)	(8)	(9)	(10)	(11)	(12)	(13)
1. Batang Anai	1	1	1	2	2	2
2. Lubuak Aluang	-	1	2	2	2	2
3. Sintuak Toboh Gadang	-	1	1	1	1	1
4. Ulakan Tapakih	-	-	-	1	1	1
5. Nan Sabaris	-	-	-	1	1	1
6. 2 x 11 Anam Lingsuang	1	1	1	1	1	1
7. Anam Lingsuang	2	2	2	1	1	1
8. 2 x 11 Kayu Tanam	-	-	-	3	3	3
9. VII Koto	-	-	-	2	2	2
10. VII Koto Patamuan	-	-	-	1	1	1
11. VII Koto Padang Sago	-	-	-	1	1	1
12. V Koto	1	1	1	2	2	2
13. V Koto Timur	-	-	-	2	2	2
14. Sungai Limau	1	1	2	1	1	1
15. Batang Gasan	-	-	-	1	1	1
16. Sungai Garingging	1	1	1	2	2	2
17. IV Koto Aua Malintang	-	-	-	1	1	1
Jumlah Total	7	9	11	25	25	25

Bersambung/To be continued

Lanjutan Tabel/Continued Table 4.2.1

Kecamatan Subdistricts	Puskesmas Pembantu Subsidiary of Public Health Center			Apotek Pharmacy		
	2019	2020	2021	2019	2020	2021
(1)	(14)	(15)	(16)	(17)	(18)	(19)
1. Batang Anai	3	3	3	2	2	2
2. Lubuak Aluang	4	4	3	2	2	2
3. Sintuak Toboh Gadang	1	1	1	-	-	-
4. Ulakan Tapakih	1	1	1	1	1	1
5. Nan Sabaris	4	4	4	1	1	2
6. 2 x 11 Anam Lingsuang	2	2	1	1	1	-
7. Anam Lingsuang	1	1	1	2	2	1
8. 2 x 11 Kayu Tanam	2	1	1	-	-	-
9. VII Koto	3	3	3	1	2	3
10. VII Koto Patamuan	2	3	3	-	-	-
11. VII Koto Padang Sago	2	2	2	-	-	-
12. V Koto	5	5	4	1	1	1
13. V Koto Timur	2	2	2	-	-	-
14. Sungai Limau	3	3	3	-	-	2
15. Batang Gasan	2	2	3	-	-	-
16. Sungai Garingging	2	2	2	-	-	-
17. IV Koto Aua Malintang	2	3	3	-	-	-
Jumlah Total	41	42	40	11	12	14

Sumber/Source: Podes, Badan Pusat Statistik Kabupaten Padang Pariaman
Podes, BPS-Statistics of Padang Pariaman Regency

Tabel 4.2.2 Jumlah Tenaga Kesehatan Menurut Kecamatan di Kabupaten Padang Pariaman, 2021-2022
Table Number of Health Personnel by Subdistricts in Padang Pariaman Regency, 2021-2022

Kecamatan Subdistricts	Dokter Umum General Doctor		Dokter Spesialis Specialist Doctor	
	2021	2022	2021	2022
(1)	(2)	(3)	(4)	(5)
1. Batang Anai	2	3	-	-
2. Lubuak Aluang	2	2	-	-
3. Sintuak Toboh Gadang	1	1	-	-
4. Ulakan Tapakih	1	1	-	-
5. Nan Sabaris	2	2	-	-
6. 2 x 11 Anam Lingsuang	3	2	-	-
7. Anam Lingsuang	-	-	-	-
8. 2 x 11 Kayu Tanam	3	4	-	-
9. VII Koto	2	2	-	-
10. VII Koto Patamuan	2	2	-	-
11. VII Koto Padang Sago	1	-	-	-
12. V Koto	3	3	-	-
13. V Koto Timur	2	1	-	-
14. Sungai Limau	1	-	-	-
15. Batang Gasan	-	-	-	-
16. Sungai Garingging	3	3	-	-
17. IV Koto Aua Malintang	1	1	-	-
18. RSUD Kab. Padang Pariaman	12	17	27	24
Jumlah Total	41	44	27	24

Bersambung/To be continued

Lanjutan Tabel/Continued Table 4.2.2

Kecamatan Subdistricts	Dokter Gigi Dentist		Dokter Gigi Spesialis Specialist Dentist	
	2021	2022	2021	2022
(1)	(6)	(7)	(8)	(9)
1. Batang Anai	2	2	-	-
2. Lubuak Aluang	3	3	-	-
3. Sintuak Toboh Gadang	2	2	-	-
4. Ulakan Tapakih	2	2	-	-
5. Nan Sabaris	1	1	-	-
6. 2 x 11 Anam Lingsuang	2	2	-	-
7. Anam Lingsuang	-	1	-	-
8. 2 x 11 Kayu Tanam	1	4	-	-
9. VII Koto	1	1	-	-
10. VII Koto Patamuan	1	1	-	-
11. VII Koto Padang Sago	1	1	-	-
12. V Koto	3	3	-	-
13. V Koto Timur	2	2	-	-
14. Sungai Limau	1	1	-	-
15. Batang Gasan	-	-	-	-
16. Sungai Garingging	2	2	-	-
17. IV Koto Aua Malintang	-	-	-	-
18. RSUD Kab. Padang Pariaman	5	5	1	1
Jumlah Total	29	33	1	1

Bersambung/To be continued

Lanjutan Tabel/Continued Table 4.2.2

Kecamatan Subdistricts	Perawat Nurse		Bidan Midwife	
	2021	2022	2021	2022
(1)	(10)	(11)	(12)	(12)
1. Batang Anai	16	19	47	49
2. Lubuak Aluang	9	2	32	29
3. Sintuak Toboh Gadang	10	11	10	17
4. Ulakan Tapakih	5	5	20	21
5. Nan Sabaris	7	6	27	27
6. 2 x 11 Anam Lingsuang	11	11	17	22
7. Anam Lingsuang	3	4	14	14
8. 2 x 11 Kayu Tanam	11	13	24	25
9. VII Koto	14	14	46	47
10. VII Koto Patamuan	5	8	20	21
11. VII Koto Padang Sago	6	6	16	16
12. V Koto	10	14	22	26
13. V Koto Timur	12	15	29	29
14. Sungai Limau	7	9	27	27
15. Batang Gasan	10	8	13	13
16. Sungai Garingging	17	18	26	28
17. IV Koto Aua Malintang	5	5	21	14
18. RSUD Kab. Padang Pariaman	50	83	19	36
Jumlah Total	208	251	430	461

Bersambung/To be continued

Lanjutan Tabel/Continued Table 4.2.2

Kecamatan Subdistricts	TENAGA TEKNIS KEFARMASIAN		APOTEKER	
	2021	2022	2021	2022
(1)	(13)	(14)	(15)	(16)
1. Batang Anai	-	-	4	4
2. Lubuak Aluang	-	-	1	1
3. Sintuak Toboh Gadang	-	-	1	1
4. Ulakan Tapakih	-	-	1	1
5. Nan Sabaris	-	-	1	1
6. 2 x 11 Anam Lingsuang	1	1	-	-
7. Anam Lingsuang	-	-	2	1
8. 2 x 11 Kayu Tanam	-	-	2	1
9. VII Koto	-	-	2	2
10. VII Koto Patamuan	-	-	1	1
11. VII Koto Padang Sago	-	-	1	1
12. V Koto	-	-	1	2
13. V Koto Timur	-	-	2	2
14. Sungai Limau	-	1	1	1
15. Batang Gasan	-	-	2	2
16. Sungai Garingging	-	-	2	2
17. IV Koto Aua Malintang	-	-	1	1
18. RSUD Kab. Padang Pariaman	4	11	7	5
Jumlah Total	5	13	32	29

Bersambung/To be continued

Lanjutan Tabel/Continued Table 4.2.2

Kecamatan Subdistricts	Ahli Gizi Nutritionist		KESEHATAN MASYARAKAT		KESEHATAN LINGKUNGAN	
	2021	2022	2021	2022	2021	2022
(1)	(17)	(18)	(19)	(20)	(21)	(22)
1. Batang Anai	3	3	3	2	3	3
2. Lubuak Aluang	2	2	2	-	2	2
3. Sintuak Toboh Gadang	1	1	1	1	1	-
4. Ulakan Tapakih	-	-	1	-	-	1
5. Nan Sabaris	1	1	1	-	1	1
6. 2 x 11 Anam Lingsuang	1	-	4	-	1	1
7. Anam Lingsuang	1	1	1	3	-	2
8. 2 x 11 Kayu Tanam	1	1	3	-	2	3
9. VII Koto	2	2	2	-	-	1
10. VII Koto Patamuan	-	-	1	-	2	2
11. VII Koto Padang Sago	-	-	2	-	2	-
12. V Koto	2	3	4	1	3	3
13. V Koto Timur	2	2	4	-	2	2
14. Sungai Limau	1	1	2	1	1	1
15. Batang Gasan	-	-	-	-	1	1
16. Sungai Garingging	2	2	4	-	2	2
17. IV Koto Aua Malintang	2	2	1	-	3	2
18. RSUD Kab. Padang Pariaman	1	6	7	-	1	2
Jumlah Total	22	27	43	8	27	29

Sumber/Source: Dinas Kesehatan Kabupaten Padang Pariaman
Health Service of Padang Pariaman Regency

Tabel 4.2.3 Persentase Penduduk yang Memiliki Keluhan Kesehatan Selama Sebulan Terakhir Menurut Kabupaten/Kota di Provinsi Sumatera Barat (Ribuan Jiwa), 2018 - 2022
Table *Percentage of People Who Had Health Complaint During a Month Prior to The Survey by Regency/Municipality in Sumatera Barat Province (Thousand People), 2018 - 2022*

Kab/Kota Regency/Municipality	2018	2019	2020	2021	2022
(1)	(2)	(3)	(4)	(5)	(6)
Kabupaten/Regency					
1. Kep. Mentawai	24,07	26,80	26,44	23,82	23,61
2. Pesisir Selatan	31,44	30,09	31,06	27,27	41,79
3. Solok	28,10	31,89	30,70	25,94	23,47
4. Sijunjung	27,89	28,85	30,80	19,97	36,59
5. Tanah Datar	33,42	32,78	29,43	23,20	30,56
6. Padang Pariaman	36,20	37,77	41,15	28,19	30,79
7. Agam	25,63	25,65	32,10	19,79	23,24
8. Lima Puluh Kota	29,68	31,53	29,80	36,52	33,28
9. Pasaman	23,25	22,95	25,99	19,77	31,71
10. Solok Selatan	31,73	35,46	34,90	24,34	41,87
11. Dhamasraya	27,39	29,06	35,12	23,28	41,41
12. Pasaman Barat	27,26	22,59	22,52	31,42	21,92
Kota/Municipality					
13. Padang	29,61	30,13	31,43	19,60	10,76
14. Solok	32,01	26,20	25,25	17,11	30,22
15. Sawahlunto	20,06	28,34	33,42	20,31	38,06
16. Padang Panjang	36,46	37,40	39,30	24,21	39,35
17. Bukittinggi	26,87	33,38	30,62	22,16	34,79
18. Payakumbuh	31,21	28,80	31,80	21,44	34,59
19. Pariaman	33,89	34,56	32,76	33,82	47,79
Sumatera Barat	29,37	29,84	31,09	24,51	28,12

Sumber/Source: Susenas, Badan Pusat Statistik Kabupaten Padang Pariaman
 Susenas, BPS-Statistics of Padang Pariaman Regency

Tabel 4.2.4 Jumlah Fasilitas Kesehatan Menurut Kecamatan di Kabupaten Padang Pariaman, 2021-2022
Table *Number of Health Facilities by Subdistricts in Padang Pariaman Regency, 2021-2022*

Kecamatan Subdistricts	Rumah Sakit Umum General Hospital		Rumah Sakit Khusus Special Hospital	
	2021	2022	2021	2022
(1)	(2)	(3)	(4)	(5)
1. Batang Anai	-	-	-	-
2. Lubuak Aluang	-	-	1	1
3. Sintuak Toboh Gadang	-	-	-	-
4. Ulakan Tapakih	-	-	-	-
5. Nan Sabaris	-	-	-	-
6. 2 x 11 Anam Lingsuang	-	-	-	-
7. Anam Lingsuang	1	1	-	-
8. 2 x 11 Kayu Tanam	-	-	-	-
9. VII Koto	-	-	-	-
10. VII Koto Patamuan	-	-	-	-
11. VII Koto Padang Sago	-	-	-	-
12. V Koto	-	-	-	-
13. V Koto Timur	-	-	-	-
14. Sungai Limau	-	-	-	-
15. Batang Gasan	-	-	-	-
16. Sungai Garingging	-	-	-	-
17. IV Koto Aua Malintang	-	-	-	-
Jumlah Total	1	1	1	1

Bersambung/*To be continued*

Lanjutan Tabel/Continued Table 4.2.4

Kecamatan Subdistricts	Rumah Sakit Bersalin Maternity Hospital		Puskesmas Public Health Center	
	2021	2022	2021	2022
(1)	(6)	(7)	(8)	(9)
1. Batang Anai	-	-	2	2
2. Lubuak Aluang	-	-	2	2
3. Sintuak Toboh Gadang	-	-	1	1
4. Ulakan Tapakih	-	-	1	1
5. Nan Sabaris	-	-	1	1
6. 2 x 11 Anam Lingsuang	-	-	2	2
7. Anam Lingsuang	-	-	1	1
8. 2 x 11 Kayu Tanam	-	-	2	2
9. VII Koto	-	-	2	2
10. VII Koto Patamuan	-	-	1	1
11. VII Koto Padang Sago	-	-	1	1
12. V Koto	-	-	2	2
13. V Koto Timur	-	-	2	2
14. Sungai Limau	-	-	1	1
15. Batang Gasan	-	-	1	1
16. Sungai Garingging	-	-	2	2
17. IV Koto Aua Malintang	-	-	1	1
Jumlah Total	-	-	25	25

Bersambung/To be continued

Lanjutan Tabel/Continued Table 4.2.4

Kecamatan Subdistricts	Klinik/Balai Kesehatan Medical Clinic		Posyandu Integrated Service Post		Polindes Village Maternity Cottage	
	2021	2022	2021	2022	2021	2022
(1)	(10)	(11)	(12)	(13)	(14)	(15)
1. Batang Anai	2	2	69	69	5	9
2. Lubuak Aluang	2	2	55	58	-	3
3. Sintuak Toboh Gadang	1	1	37	37	3	4
4. Ulakan Tapakih	1	1	37	37	3	1
5. Nan Sabaris	-	-	50	51	8	8
6. 2 x 11 Anam Lingsuang	-	-	38	39	7	7
7. Anam Lingsuang	2	2	44	45	4	5
8. 2 x 11 Kayu Tanam	-	-	28	29	7	8
9. VII Koto	-	-	68	79	2	2
10. VII Koto Patamuan	-	-	43	45	6	9
11. VII Koto Padang Sago	-	-	23	27	-	4
12. V Koto	1	1	60	60	1	4
13. V Koto Timur	-	-	41	42	5	2
14. Sungai Limau	2	2	50	51	7	6
15. Batang Gasan	-	-	34	32	2	2
16. Sungai Garingging	-	-	53	53	3	4
17. IV Koto Aua Malintang	-	-	40	41	1	-
Jumlah Total	11	11	770	795	64	78

Sumber/Source: Dinas Kesehatan Kabupaten Padang Pariaman
Health Service of Padang Pariaman Regency

Tabel 4.2.5 Jumlah Kasus dan Angka Penemuan Kasus TB PARU BTA + Menurut Kecamatan di Kabupaten Padang Pariaman, 2022
Number of Cases and Numbers of TB Lung BTA+ According to Subdistricts in Padang Pariaman Regency, 2022

Kecamatan Subdistricts		Suspek Suspect	BTA (+)	Rasio BTA (+) Terhadap Suspek
(1)		(2)	(3)	(4)
1.	Batang Anai	1 016	60	5,91
2.	Lubuak Aluang	2 878	918	31,90
3.	Sintuak Toboh Gadang	1 020	32	3,14
4.	Ulakan Tapakih	574	27	4,70
5.	Nan Sabaris	551	42	7,62
6.	2 x 11 Anam Lingsuang	477	30	6,29
7.	Anam Lingsuang	963	88	9,14
8.	2 x 11 Kayu Tanam	530	22	4,15
9.	VII Koto	990	61	6,16
10.	VII Koto Patamuan	353	21	5,95
11.	VII Koto Padang Sago	111	21	18,92
12.	V Koto	356	24	6,74
13.	V Koto Timur	334	14	4,19
14.	Sungai Limau	855	29	3,39
15.	Batang Gasan	166	19	11,45
16.	Sungai Garingging	362	32	8,84
17.	IV Koto Aua Malintang	98	9	9,18
Jumlah		11 634	1 449	12,45
Total		4 613	-	-
		5 394	554	10,27
		8 860	843	9,51
		6 894	607	8,80

Sumber/Source: Dinas Kesehatan Kabupaten Padang Pariaman
 Health Service of Padang Pariaman Regency

Tabel 4.2.6 Jumlah Kasus 10 Penyakit Terbanyak di Kabupaten Padang Pariaman, 2022
Table *Number of Cases of the 10 Most Diseases in Padang Pariaman Regency, 2022*

Jenis Penyakit <i>The Type of Disease</i>		Jumlah Kasus <i>Number Of Cases</i>
(1)		(2)
1.	Hipertensi	21 239
2.	ISPA	19 222
3.	Febris	13 435
4.	Gastritis	13 140
5.	DM	10 276
6.	Reumatik	9 959
7.	Dermatitis	9 172
8.	Common Cold	7 147
9.	Gangguan Jiwa	4 007
10.	Penyakit gigi dan mulut	2 283

Sumber/Source: Dinas Kesehatan Kabupaten Padang Pariaman
Health Service of Padang Pariaman Regency

Tabel 4.2.7 Penderita Rawat Inap di Rumah Sakit Umum di Kabupaten Padang Pariaman, 2022
Table Trend of Patient at Public Hospital in Padang Pariaman Regency, 2022

	Unit Unit	Jumlah Penderita Dirawat Number of Hospitalized Patient	Jumlah Hari Perawatan Number of Treatment Day	Rata-Rata dirawat Perhari Average Patient for a day
	(1)	(2)	(3)	(4)
1.	Kebidanan <i>Gynaecology</i>	777	2 397	3,08
2.	Penyakit Kandungan <i>Obstetricology</i>	619	2 208	3,57
3.	Bedah <i>Surgery</i>	1 592	6 588	4,14
4.	Penyakit Dalam <i>Internal Disease</i>	729	2 571	3,53
5.	Kesehatan Anak <i>Paediatrics</i>	593	2 347	3,96
6.	Perinatologi <i>Perinatology</i>	-	-	-
7.	Penyakit Mata <i>Ophthalmology</i>	848	3 580	4,22
8.	Penyakit Syaraf <i>Neurology</i>	408	1 307	3,20
9.	Paviliun <i>Pavilion</i>	117	287	2,45
10.	ICU <i>ICU</i>	-	-	-
11.	Penyakit Paru-Paru <i>Pulmonology</i>	-	-	-
	2022	5 683	21 285	3,75
	2021	5 001	17 546	3,51
Jumlah Total	2020	4 096	15 432	3,77
	2019	4 066	15 154	3,73
	2018	2 795	8 862	3,17

Sumber/Source: Rumah Sakit Umum Padang Pariaman
 Public Hospital of Padang Pariaman

Tabel 4.2.8 Jumlah Pengunjung Rawat Jalan dan Rata-Rata Kunjungan per Hari di RSUD Kabupaten Padang Pariaman, 2022
Number of Attendances and Average Attendances by a Day at Public Hospital of Pariaman in Padang Pariaman Regency, 2022

Unit Unit	Jumlah Kunjungan Number of Attendances	Rata-Rata Kunjungan Perhari Average Visitor for a day	Jumlah Rujukan Number of References		
			Diterima Accepted	Dirujuk Referred	
(1)	(2)	(3)	(4)	(5)	
1. Interne	13 324	45	12 788	321	
2. Bedah/Surgery	3 227	11	2 557	558	
3. Kesehatan Anak/Paediatrics	2 491	8	2 079	260	
4. Kebidanan/Gynaecology	1 830	6	1 535	62	
5. Keluarga Berencana/Family Planning	-	-	-	-	
6. Jiwa/Psychology	3 563	12	3 400	54	
7. THT/Throat, Nose & Ear	2 368	8	2 137	130	
8. Mata/Ophthalmology	8 203	27	7 710	426	
9. Kulit Kelamin/Dermatology	1 826	6	1 734	-	
10. Gigi dan Mulut/Dental	5 993	20	5 800	72	
11. Paru-Paru/Pulmonology	4 958	17	4 900	30	
12. Radiologi/Radiology	5 599	19	5 500	-	
13. UGD/Emergency Unit	10 210	34	9 693	216	
14. Fisioterapi/Physiotherapy	2 810	9	2 747	-	
15. Neurologi/Neurology	6 274	21	6 097	97	
16. Konsultasi/Consultancy	-	-	-	-	
17. Umum/General	1 537	5	571	-	
18. Jantung/Heart	3 635	12	3 400	142	
Jumlah Total	2022	77 848	260	72 648	2 368
	2021	69 045	231	50 293	2 008
	2020	64 390		47 763	1 315
	2019	66 027	221	46 356	1 750
	2018	53 332	178	27 158	1 324

Sumber/Source: Rumah Sakit Umum Padang Pariaman
 Public Hospital of Padang Pariaman

Tabel 4.2.9 Perkembangan Pengunjung Rawat Jalan di Rumah Sakit Umum Padang Pariaman, 2018 - 2022
Trend of Attendance at Public Hospital of Padang Pariaman Regency, 2018 - 2022

Poli/Unit Unit	2018	2019	2020	2021	2022
(1)	(2)	(3)	(4)	(5)	(6)
1. Poli Bedah/ <i>Surgery</i>	4 111	5 067	4 362	4 114	4 145
2. Poli Mata/ <i>Ophthalmology</i>	5 822	9 133	9 311	7 353	8 203
3. Poli Gigi/ <i>Dental</i>	4 099	3 307	2 245	2 994	5 993
4. Poli Kebidanan/ <i>Gynaecology</i>	1 110	1 362	1 339	1 341	1 830
5. Poli Anak/ <i>Paediatrics</i>	1 025	1 568	1 127	1 400	2 491
6. Poli Umum/ <i>General</i>	3 576	1 972	3 801	2 756	1 537
7. Poli KB/ <i>Family Planning</i>	-	-	-	-	-
8. Poli Jiwa/ <i>Mental</i>	225	1 335	2 408	2 920	3 563
9. U G D/ <i>Emergency</i>	5 888	6 411	6 836	7 824	10 210
10. Poli THT/ <i>Throat, Nose & Ear</i>	1 553	2 307	862	1 991	2 368
11. Poli Kulit dan Kelamin/ <i>Neveology</i>	817	1 603	1 229	1 442	1 826
12. Poli Penyakit Dalam/ <i>Interne Disease</i>	11 081	10 823	9 785	11 550	13 324
13. Poli Paru-Paru/ <i>Pulmonology</i>	3 237	4 591	3 946	4 423	4 958
14. Neurology	7 011	9 080	7 422	7 133	6 274
15. Fisioterapy	2 826	2 514	1 891	2 297	2 810
16. Radiologi	1 051	3 120	4 197	5 715	5 599
17. Akupuntur	-	-	-	-	-
18. Konsultasi/ <i>Consultancy</i>	-	-	-	-	-
19. Jantung/ <i>Heart</i>	-	-	3 629	3 792	3 635
Jumlah Total	53 432	64 193	64 390	69 045	78 766

Sumber/Source: Rumah Sakit Umum Padang Pariaman
 Public Hospital of Padang Pariaman

Tabel 4.2.10 Jumlah Klinik KB dan Pencapaian Akseptor KB Baru per Mix Kontrasepsi di Kabupaten Padang Pariaman, 2022

Number of Clinic and Realization of New Acceptor of Family Planning in Padang Pariaman Regency, 2022

Kecamatan Subdistricts	Klinik KB Family Clinic	IUD	M O Wanita	M O Pria	IMPLAN Implan tation	SUNTIK Injec tion	
(1)	(2)	(3)	(4)	(5)	(6)	(7)	
1. Batang Anai	3	22	12	-	370	182	
2. Lubuak Aluang	4	63	8	-	417	224	
3. Sintuak Toboh Gadang	2	17	11	-	40	170	
4. Ulakan Tapakih	10	22	0	-	59	349	
5. Nan Sabaris	5	35	12	-	122	185	
6. 2 x 11 Anam Lingkuang	2	11	15	-	204	215	
7. Anam Lingkuang	15	7	2	-	45	174	
8. 2 x 11 Kayu Tanam	10	33	5	-	154	233	
9. VII Koto	5	23	1	-	160	167	
10. VII Koto Patamuan	14	22	42	-	147	216	
11. VII Koto Padang Sago	7	7	14	-	85	257	
12. V Koto	4	38	2	-	146	281	
13. V Koto Timur	2	1	1	-	69	139	
14. Sungai Limau	3	39	2	-	204	140	
15. Batang Gasan	3	10	7	-	79	144	
16. Sungai Garingging	2	22	0	-	100	221	
17. IV Koto Aua Malintang	3	39	4	-	181	201	
Jumlah Total	2022	94	411	138	-	2 582	3 498
	2021	47	164	64	-	1 276	4 849
	2020	48	164	70	-	706	5 410
	2019	47	262	95	5	1 130	7 018
	2018	47	196	161	28	1 112	6 846

Bersambung/*To be continued*

Lanjutan Tabel/Continued Table 4.2.10

Kecamatan Subdistricts		PIL Pill	KONDOM CONDOM	Realisasi Realization	Target Target	% PPM
(1)		(8)	(9)	(10)	(11)	(12)
1.	Batang Anai	429	177	1 192	1 232	96,75
2.	Lubuak Aluang	239	250	1 201	1 221	98,36
3.	Sintuak Toboh Gadang	123	146	507	758	66,89
4.	Ulakan Tapakih	126	74	630	789	79,85
5.	Nan Sabaris	151	273	778	814	95,58
6.	2 x 11 Anam Lingsuang	212	73	730	782	93,35
7.	Anam Lingsuang	120	291	639	781	81,82
8.	2 x 11 Kayu Tanam	158	54	637	861	73,98
9.	VII Koto	123	292	766	1 073	71,39
10.	VII Koto Patamuan	137	130	694	794	87,41
11.	VII Koto Padang Sago	159	163	685	782	87,60
12.	V Koto	242	105	814	836	97,37
13.	V Koto Timur	323	193	726	814	89,19
14.	Sungai Limau	245	76	706	810	87,16
15.	Batang Gasan	234	221	695	801	86,77
16.	Sungai Garingging	212	217	772	817	94,49
17.	IV Koto Aua Malintang	161	158	744	829	89,75
Jumlah Total		3 394	2 893	12 916	14 794	86,92
		3 271	1 033	10 657	9 665	110,26
		3 366	1 369	11 133	10 226	108,87
		3 453	1 437	13 400	12 977	103,26
		3 720	1 134	13 197	14 793	89,21

Sumber/Source: Dinas Pengendalian Penduduk dan Keluarga Berencana Kabupaten Padang Pariaman
Office of Population and Family Planning Control of Padang Pariaman Regency

Tabel 4.2.11 Pencapaian Peserta KB Aktif per Mix Kontrasepsi di Kabupaten Padang Pariaman, 2022
Table Realization of Active Acceptor of Family Planning by Contraception in Padang Pariaman Regency, 2022

Kecamatan Subdistricts		PPM PA	IUD	M O Wanita	M O Pria	IMPLAN Implan tation	SUNTIK Injec tion
(1)	(2)	(3)	(4)	(5)	(6)	(7)	
1. Batang Anai	1 714	25	16	30	1 264	2 317	
2. Lubuak Aluang	1 701	256	80	115	1 290	2 674	
3. Sintuak Toboh Gadang	1 146	71	7	67	144	663	
4. Ulakan Tapakih	1 178	106	6	115	108	590	
5. Nan Sabaris	1 214	212	15	124	343	1 294	
6. 2 x 11 Anam Lingkuang	1 175	33	12	32	690	822	
7. Anam Lingkuang	1 174	101	2	68	56	834	
8. 2 x 11 Kayu Tanam	1 270	204	30	113	329	1 489	
9. VII Koto	1 523	510	46	167	343	968	
10. VII Koto Patamuan	695	56	4	34	235	750	
11. VII Koto Padang Sago	1 174	6	1	28	65	348	
12. V Koto	1 240	153	44	56	415	1 146	
13. V Koto Timur	1 214	37	20	75	172	572	
14. Sungai Limau	1 209	64	17	46	96	983	
15. Batang Gasan	1 199	198	9	55	217	507	
16. Sungai Garingging	1 217	124	27	133	590	1 045	
17. IV Koto Aua Malintang	1 231	85	18	136	517	507	
Jumlah Total	2022	21 274	2 241	354	1 394	6 874	17 509
	2021	-	2 699	415	1 500	7 337	19 331
	2020	24 644	2 609	450	1 576	6 424	19 390
	2019	28 446	2 876	486	1 602	6 133	18 531
	2018	41 125	2 835	1 526	623	5 692	18 644

Bersambung/*To be continued*

Lanjutan Tabel/Continued Table 4.2.11

Kecamatan Subdistricts		PIL Pill	KONDOM CONDOM	Total PPM	%PPM	PUS	% PUS
(1)		(8)	(9)	(10)	(11)	(12)	(13)
1.	Batang Anai	1 620	158	5 430	316,80	8 012	67,77
2.	Lubuak Aluang	692	457	5 564	327,10	8 262	67,34
3.	Sintuak Toboh Gadang	297	275	1 524	132,98	2 456	62,05
4.	Ulakan Tapakih	435	455	1 815	154,07	2 667	68,05
5.	Nan Sabaris	436	108	2 532	208,57	4 024	62,92
6.	2 x 11 Anam Lingkuang	643	108	2 340	199,15	3 534	66,21
7.	Anam Lingkuang	667	543	2 271	193,44	3 415	66,50
8.	2 x 11 Kayu Tanam	668	176	3 009	236,93	4 586	65,61
9.	VII Koto	1 002	239	3 275	215,04	5 139	63,73
10.	VII Koto Patamuan	226	192	1 497	215,40	2 367	63,24
11.	VII Koto Padang Sago	170	60	678	57,75	1 080	62,78
12.	V Koto	873	183	2 870	231,45	4 407	65,12
13.	V Koto Timur	597	155	1 628	134,10	2 615	62,26
14.	Sungai Limau	1 034	214	2 454	202,98	4 132	59,39
15.	Batang Gasan	500	120	1 606	133,94	2 368	67,82
16.	Sungai Garingging	660	97	2 676	219,88	4 193	63,82
17.	IV Koto Aua Malintang	770	503	2 536	206,01	3 680	68,91
Jumlah Total	2022	11 290	4 043	43 705	205,44	66 937	65,29
	2021	9 931	2 362	43 575	-	66 417	65,69
	2020	10 252	2 348	43 049	175	65 849	65,38
	2019	10 694	2 389	42 711	150,15	65 279	65,43
	2018	10 992	3 019	13 569	96,43	62 605	64,02

Sumber/Source: Dinas Pengendalian Penduduk dan Keluarga Berencana Kabupaten Padang Pariaman
Office of Population and Family Planning Control of Padang Pariaman Regency

Tabel 4.2.12 Jumlah Kelahiran dan Kematian Menurut Kecamatan di Kabupaten Padang Pariaman, 2022
Number of Abortions and Maternal Death at Child Births by Subdistricts in Padang Pariaman Regency, 2022

Kecamatan Subdistricts		Lahir Hidup Alive at Birth	Lahir Mati Death at Birth	Jumlah Total
(1)		(2)	(3)	(4)
1.	Batang Anai	892	-	892
2.	Lubuak Aluang	752	2	754
3.	Sintuak Toboh Gadang	313	2	315
4.	Ulakan Tapakih	352	-	352
5.	Nan Sabaris	407	1	408
6.	2 x 11 Anam Lingsuang	315	1	316
7.	Anam Lingsuang	386	2	388
8.	2 x 11 Kayu Tanam	286	1	287
9.	VII Koto	544	2	546
10.	VII Koto Patamuan	247	-	247
11.	VII Koto Padang Sago	129	4	133
12.	V Koto	334	1	335
13.	V Koto Timur	229	1	230
14.	Sungai Limau	449	-	449
15.	Batang Gasan	180	-	180
16.	Sungai Garingging	458	-	458
17.	IV Koto Aua Malintang	307	-	307
Jumlah Total		6 580	17	6 597
		2021	30	6 944
		2020	22	6 869
		2019	9	7 735
		2018	19	7 699

Sumber/Source: Dinas Kesehatan Kabupaten Padang Pariaman
 Health Service of Padang Pariaman Regency

Tabel 4.2.13 Jumlah Kematian Ibu Menurut Kecamatan di Kabupaten Padang Pariaman, 2022
Maternal Mortality Rate by Subdistricts in Padang Pariaman Regency, 2022

Kecamatan Subdistricts	Ibu Hamil Pregnant mother	Ibu Bersalin Maternity Mother	Ibu Nifas Nifas Mother	Jumlah Total
(1)	(2)	(3)	(4)	(5)
1. Batang Anai	-	-	-	-
2. Lubuak Aluang	-	-	-	-
3. Sintuak Toboh Gadang	-	-	-	-
4. Ulakan Tapakih	-	-	-	-
5. Nan Sabaris	-	-	-	-
6. 2 x 11 Anam Lingsuang	-	-	-	-
7. Anam Lingsuang	-	1	1	2
8. 2 x 11 Kayu Tanam	-	-	-	-
9. VII Koto	-	-	-	-
10. VII Koto Patamuan	-	-	1	1
11. VII Koto Padang Sago	-	-	-	-
12. V Koto	-	-	-	-
13. V Koto Timur	-	-	-	-
14. Sungai Limau	-	-	-	-
15. Batang Gasan	-	-	-	-
16. Sungai Garingging	-	-	-	-
17. IV Koto Aua Malintang	-	-	-	-
Jumlah Total	-	1	2	3

Sumber/Source: Dinas Kesehatan Kabupaten Padang Pariaman
 Health Service of Padang Pariaman Regency

Tabel 4.2.14 Jumlah Imunisasi Bayi Menurut Jenis dan Kecamatan di Kabupaten Padang Pariaman, 2022
Table Number of Immunization Child By Kind and Subdistricts in Padang Pariaman Regency, 2022

Kecamatan Subdistricts	HBO		BCG		DPT-HB-Hib3	
	2021	2022	2021	2022	2021	2022
(1)	(10)	(11)	(12)	(13)	(14)	(15)
1. Batang Anai	911	736	859	715	847	665
2. Lubuak Aluang	875	742	795	766	1 123	795
3. Sintuak Toboh Gadang	345	319	331	284	302	245
4. Ulakan Tapakih	347	339	275	293	267	226
5. Nan Sabaris	629	423	350	401	242	498
6. 2 x 11 Anam Lingkuang	303	394	230	280	204	159
7. Anam Lingkuang	285	314	254	312	235	298
8. 2 x 11 Kayu Tanam	362	294	282	252	275	207
9. VII Koto	576	481	533	434	473	363
10. VII Koto Patamuan	246	251	197	213	173	163
11. VII Koto Padang Sago	130	119	103	113	81	66
12. V Koto	343	321	282	313	208	205
13. V Koto Timur	147	238	109	265	103	163
14. Sungai Limau	487	413	405	424	412	352
15. Batang Gasan	221	247	210	227	203	380
16. Sungai Garingging	498	463	378	426	393	389
17. IV Koto Aua Malintang	198	288	185	255	201	210
Jumlah Total	6 903	6 382	5 778	5 973	5 742	5 384

Bersambung/To be continued

Lanjutan Tabel/Continued Table 4.2.14

Kecamatan Subdistricts	POLIO 4*		CAMPAK/MR		IMUNISASI DASAR LENGKAP	
	2021	2022	2021	2022	2021	2022
(1)	(10)	(11)	(12)	(13)	(14)	(15)
1. Batang Anai	722	613	694	715	700	734
2. Lubuak Aluang	764	789	805	854	723	735
3. Sintuak Toboh Gadang	238	243	242	289	195	260
4. Ulakan Tapakih	200	233	152	194	185	228
5. Nan Sabaris	132	513	132	548	164	463
6. 2 x 11 Anam Lingsuang	147	177	133	191	131	230
7. Anam Lingsuang	223	289	187	257	182	279
8. 2 x 11 Kayu Tanam	204	211	204	219	201	249
9. VII Koto	481	363	488	361	505	387
10. VII Koto Patamuan	160	163	162	167	159	249
11. VII Koto Padang Sago	76	67	66	72	61	106
12. V Koto	185	236	147	220	137	303
13. V Koto Timur	101	187	138	192	128	224
14. Sungai Limau	396	347	367	399	371	370
15. Batang Gasan	195	220	190	415	186	199
16. Sungai Garingging	395	395	352	444	343	388
17. IV Koto Aua Malintang	156	203	137	240	122	275
Jumlah Total	4 775	5 249	4 596	5 777	4 493	5 679

Sumber/Source: Dinas Kesehatan Kabupaten Padang Pariaman
Health Service of Padang Pariaman Regency

Tabel 4.2.15 Jumlah Peserta Jaminan Kesehatan Nasional (JKN-KIS) Menurut Kecamatan dan Hak Kelas Rawatan di Kabupaten Padang Pariaman, 2022
Number of Participants in the National Health Insurance (JKN-KIS) by Subdistricts and Right Class Treatment in Padang Pariaman Regency, 2022

	Kecamatan Subdistricts	Kelas I Class I	Kelas II Class II	Kelas III Class III	Jumlah Total
	(1)	(2)	(3)	(4)	(5)
1.	Batang Anai	3 623	10 852	25 609	40 084
2.	Lubuak Aluang	5 123	5 029	24 831	34 983
3.	Sintuak Toboh Gadang	1 200	1 483	12 966	15 649
4.	Ulakan Tapakih	767	1 034	14 328	16 129
5.	Nan Sabaris	2 461	2 297	18 595	23 353
6.	2 x 11 Anam Lingsuang	2 059	1 932	13 430	17 421
7.	Anam Lingsuang	2 511	1 846	11 940	16 297
8.	2 x 11 Kayu Tanam	2 288	3 343	15 081	20 712
9.	VII Koto	2 011	2 274	22 541	26 826
10.	VII Koto Patamuan	979	1 210	11 679	13 868
11.	VII Koto Padang Sago	415	679	5 738	6 832
12.	V Koto	1 936	1 597	14 520	18 053
13.	V Koto Timur	796	898	9 711	11 405
14.	Sungai Limau	2 191	2 141	20 082	24 414
15.	Batang Gasan	571	617	8 278	9 466
16.	Sungai Garingging	1 490	1 380	16 972	19 842
17.	IV Koto Aua Malintang	803	1 040	14 505	16 348
	Jumlah Total	31 224	39 652	260 806	331 682

Sumber/Source: BPJS Kesehatan Kabupaten Padang Pariaman
 BPJS of Padang Pariaman Regency

Tabel 4.2.16 Jumlah Peserta Jaminan Kesehatan Nasional (JKN-KIS) Menurut Segmen Penerima Bantuan Iuran (PBI) dan Non PBI dan Kecamatan di Kabupaten Padang Pariaman, 2022
Number of Participants in National Health Insurance (JKN-KIS) by Contribution Assistance Recipient (PBI) and Non-PBI Segments and Subdistricts in Padang Pariaman Regency, 2022

Kecamatan Subdistricts		Penerima Bantuan Iuran (PBI)	Bukan Penerima Bantuan Iuran (Non PBI)	Jumlah Total
(1)		(2)	(3)	(4)
1.	Batang Anai	13 197	26 887	40 084
2.	Lubuak Aluang	14 740	20 243	34 983
3.	Sintuak Toboh Gadang	9 979	5 670	15 649
4.	Ulakan Tapakih	11 305	4 824	16 129
5.	Nan Sabaris	13 088	10 265	23 353
6.	2 x 11 Anam Lingsuang	9 393	8 028	17 421
7.	Anam Lingsuang	7 828	8 469	16 297
8.	2 x 11 Kayu Tanam	10 011	10 701	20 712
9.	VII Koto	17 125	9 701	26 826
10.	VII Koto Patamuan	9 322	4 546	13 868
11.	VII Koto Padang Sago	4 535	2 297	6 832
12.	V Koto	10 942	7 111	18 053
13.	V Koto Timur	7 659	3 746	11 405
14.	Sungai Limau	15 878	8 536	24 414
15.	Batang Gasan	6 989	2 477	9 466
16.	Sungai Garingging	12 550	7 292	19 842
17.	IV Koto Aua Malintang	11 374	4 974	16 348
Jumlah Total		185 915	145 767	331 682

Sumber/Source: BPJS Kesehatan Kabupaten Padang Pariaman
 BPJS of Padang Pariaman Regency

4.3 AGAMA DAN SOSIAL LAINNYA RELIGION AND OTHERS SOCIAL AFFAIRS

Tabel 4.3.1 Jumlah Penduduk Menurut Agama dan Kecamatan di Kabupaten Padang Pariaman, 2022
Number of Population by Religion and Subdistricts in Padang Pariaman Regency, 2022

	Kecamatan Subdistricts	Islam Moslem	Protestan Protestant	Katholic Catholic	Hindu Hindu
	(1)	(2)	(3)	(4)	(5)
1.	Batang Anai	52 885	969	381	2
2.	Lubuak Aluang	48 181	309	77	-
3.	Sintuak Toboh Gadang	20 398	15	-	-
4.	Ulakan Tapakih	21 283	-	-	-
5.	Nan Sabaris	31 189	1	2	-
6.	2 x 11 Anam Lingsuang	19 136	98	31	-
7.	Anam Lingsuang	20 933	-	-	-
8.	2 x 11 Kayu Tanam	29 015	123	30	2
9.	VII Koto	37 498	-	-	-
10.	VII Koto Patamuan	18 050	-	-	-
11.	VII Koto Padang Sago	9 236	-	-	-
12.	V Koto	24 492	-	-	2
13.	V Koto Timur	15 375	-	-	-
14.	Sungai Limau	30 678	6	6	-
15.	Batang Gasan	11 684	-	-	-
16.	Sungai Garingging	33 214	6	-	-
17.	IV Koto Aua Malintang	21 856	-	-	-
	Jumlah Total	445 103	1 527	527	6

Bersambung/*To be continued*

Lanjutan Tabel/Continued Table 4.3.1

Kecamatan Subdistricts	Budha Buddhist	Khonghucu	Kepercayaan Kepada Tuhan YME	Jumlah Total
(1)	(6)	(7)	(8)	(9)
1. Batang Anai	3	-	2	54 242
2. Lubuak Aluang	-	-	-	48 567
3. Sintuak Toboh Gadang	-	-	-	20 413
4. Ulakan Tapakih	-	-	-	21 283
5. Nan Sabaris	-	-	-	31 192
6. 2 x 11 Anam Lingsuang	-	-	-	19 265
7. Anam Lingsuang	-	-	-	20 933
8. 2 x 11 Kayu Tanam	-	-	-	29 170
9. VII Koto	-	-	-	37 498
10. VII Koto Patamuan	-	-	-	18 050
11. VII Koto Padang Sago	-	-	-	9 236
12. V Koto	2	-	-	24 496
13. V Koto Timur	-	-	-	15 375
14. Sungai Limau	-	-	-	30 690
15. Batang Gasan	-	-	-	11 684
16. Sungai Garingging	-	-	-	33 220
17. IV Koto Aua Malintang	-	-	-	21 856
Jumlah Total	5	-	2	447 170

Sumber/Source: Dinas Kependudukan dan Pencatatan Sipil Kabupaten Padang Pariaman
Population and Civil Registration Office of Padang Pariaman Regency

Tabel 4.3.2 Jumlah Penduduk Menurut Agama dan Jenis Kelamin di Kabupaten Padang Pariaman, 2022
Table *Number of Population by Religion and Gender in Padang Pariaman Regency, 2022*

	Agama <i>Religion</i>	Jenis Kelamin <i>Gender</i>		Jumlah <i>Total</i>
		Laki-Laki <i>Male</i>	Perempuan <i>Female</i>	
	(1)	(2)	(3)	(4)
1.	Islam/Moslem	222 733	222 370	445 103
2.	Protestan/Protestant	773	754	1 527
3.	Katholic/Catholic	278	249	527
4.	Hindu/ <i>Hindu</i>	4	2	6
5.	Budha/Buddhist	2	3	5
6.	Khonghucu	-	-	-
7.	Kepercayaan Terhadap Tuhan YME	2	-	2
	Jumlah <i>Total</i>	223 792	223 378	447 170

Sumber/*Source*: Dinas Kependudukan dan Pencatatan Sipil Kabupaten Padang Pariaman
 Population and Civil Registration Office of Padang Pariaman Regency

Tabel 4.3.3 Jumlah Tempat Peribadatan Menurut Agama di Kabupaten Padang Pariaman, 2022
Table *Number of Prayer Houses by Religion in Padang Pariaman Regency, 2022*

	Kecamatan Subdistricts	Masjid Mosque	Mushola Mushola	Gereja Protestan Protestant Church
	(1)	(2)	(3)	(4)
1.	Batang Anai	36	92	1
2.	Lubuak Aluang	28	90	-
3.	Sintuak Toboh Gadang	10	76	-
4.	Ulakan Tapakih	10	80	-
5.	Nan Sabaris	18	73	-
6.	2 x 11 Anam Lingsuang	7	151	-
7.	Anam Lingsuang	15	142	-
8.	2 x 11 Kayu Tanam	27	130	-
9.	VII Koto	33	271	-
10.	VII Koto Patamuan	19	178	-
11.	VII Koto Padang Sago	15	98	-
12.	V Koto	36	126	-
13.	V Koto Timur	24	163	-
14.	Sungai Limau	32	168	-
15.	Batang Gasan	17	79	-
16.	Sungai Garingging	29	221	-
17.	IV Koto Aua Malintang	14	134	-
	2022	370	2 272	1
	2021	365	2 248	1
	2020	351	2 220	1
	2019	345	2 012	1
	2018	344	2 169	1
	Jumlah Total			

Bersambung/*To be continued*

Lanjutan Tabel/Continued Table 4.3.3

Kecamatan Subdistricts		Gereja Katholik Catholic Church	Pura Temple	Vihara
(1)		(5)	(6)	(7)
1.	Batang Anai	1	-	-
2.	Lubuak Aluang	-	-	-
3.	Sintuak Toboh Gadang	-	-	-
4.	Ulakan Tapakih	-	-	-
5.	Nan Sabaris	-	-	-
6.	2 x 11 Anam Lingsuang	-	-	-
7.	Anam Lingsuang	-	-	-
8.	2 x 11 Kayu Tanam	-	-	-
9.	VII Koto	-	-	-
10.	VII Koto Patamuan	-	-	-
11.	VII Koto Padang Sago	-	-	-
12.	V Koto	-	-	-
13.	V Koto Timur	-	-	-
14.	Sungai Limau	-	-	-
15.	Batang Gasan	-	-	-
16.	Sungai Garingging	-	-	-
17.	IV Koto Aua Malintang	-	-	-
2022		1	-	-
2021		1	-	-
Jumlah Total	2020	1	-	-
	2019	1	-	-
	2018	1	-	-

Sumber/Source: Kantor Kementerian Agama Kabupaten Padang Pariaman
Office of Religious Affairs Padang Pariaman Regency

Tabel 4.3.4 Banyaknya Pemuka Agama Menurut Kecamatan di Kabupaten Padang Pariaman, 2022
Number of Religionist by Subdistricts in Padang Pariaman Regency, 2022

	Kecamatan Subdistricts	Ulama Moslem	Pendeta Priest	Pastor/ Catholic Priest	Biksu Buddhist Monk
	(1)	(2)	(3)	(4)	(5)
1.	Batang Anai	101	2	2	-
2.	Lubuak Aluang	138	-	-	-
3.	Sintuak Toboh Gadang	54	-	-	-
4.	Ulakan Tapakih	105	-	-	-
5.	Nan Sabaris	225	-	-	-
6.	2 x 11 Anam Lingsuang	27	-	-	-
7.	Anam Lingsuang	171	-	-	-
8.	2 x 11 Kayu Tanam	57	-	-	-
9.	VII Koto	124	-	-	-
10.	VII Koto Patemuan	40	-	-	-
11.	VII Koto Padang Sago	112	-	-	-
12.	V Koto	22	-	-	-
13.	V Koto Timur	52	-	-	-
14.	Sungai Limau	60	-	-	-
15.	Batang Gasan	95	-	-	-
16.	Sungai Garingging	105	-	-	-
17.	IV Koto Aua Malintang	65	-	-	-
	2022	1 553	2	2	-
	2021	1 173	2	2	-
Jumlah	2020	1 024	-	-	-
Total	2019	889	1	1	-
	2018	1 119	2	-	-

Sumber/Source: Kantor Kementerian Agama Kabupaten Padang Pariaman
 Office of Religious Affairs Padang Pariaman Regency

Tabel 4.3.5 Jumlah Ternak Qurban Hari Raya Idul Adha Menurut Kecamatan di Kabupaten Padang Pariaman, 2022
Number of Registered Slaughtered Cattle for Islamic Day Celebration by Subdistricts in Padang Pariaman Regency, 2022

	Kecamatan Subdistricts	Jumlah Hewan Amount Of Cattle		
		Sapi Cow	Kambing Goat	Kerbau Buffalo
	(1)	(2)	(3)	(4)
1.	Batang Anai	240	43	1
2.	Lubuak Aluang	245	15	-
3.	Sintuak Toboh Gadang	234	42	-
4.	Ulakan Tapakih	233	15	1
5.	Nan Sabaris	332	37	2
6.	2 x 11 Anam Lingkuang	99	7	1
7.	Anam Lingkuang	165	33	8
8.	2 x 11 Kayu Tanam	166	12	-
9.	VII Koto	356	25	-
10.	VII Koto Patamuan	145	13	-
11.	VII Koto Padang Sago	121	3	-
12.	V Koto	162	4	-
13.	V Koto Timur	109	7	-
14.	Sungai Limau	229	4	1
15.	Batang Gasan	78	2	4
16.	Sungai Garingging	183	-	-
17.	IV Koto Aua Malintang	72	3	-
	2022	3 169	265	18
	2021	3 412	486	21
	2020	2 822	2 499	-
	2019	3 132	359	-
	2018	2 713	248	-
	Jumlah Total			

Bersambung/To be continued

Lanjutan Tabel/Continued Table 4.3.5

Kecamatan Subdistricts		Peserta Qurban (Orang) Qurban Participants	Penerima Qurban (Orang) Qurban Acceptor
(1)		(2)	(3)
1.	Batang Anai	1 766	10 941
2.	Lubuak Aluang	1 722	16 237
3.	Sintuak Toboh Gadang	1 643	21 494
4.	Ulakan Tapakih	1 686	8 265
5.	Nan Sabaris	2 390	16 290
6.	2 x 11 Anam Lingsuang	707	5 070
7.	Anam Lingsuang	1 237	8 694
8.	2 x 11 Kayu Tanam	1 174	8 360
9.	VII Koto	2 517	22 653
10.	VII Koto Patamuan	991	16 754
11.	VII Koto Padang Sago	859	4 263
12.	V Koto	913	9 400
13.	V Koto Timur	770	8 960
14.	Sungai Limau	1 542	9 825
15.	Batang Gasan	568	2 275
16.	Sungai Garingging	937	10 980
17.	IV Koto Aua Malintang	506	3 600
	2022	21 928	184 061
	2021	24 391	211 680
Jumlah	2020	21 359	165 758
Total	2019	22 104	245 892
	2018	19 123	132 466

Sumber/Source: Kantor Kementerian Agama Kabupaten Padang Pariaman
Office of Religious Affairs Padang Pariaman Regency

Tabel 4.3.6 Banyaknya Calon Jemaah Haji Menurut Jenis Kelamin di Kabupaten Padang Pariaman, 2022
Table *Number of Moslem Pilgrims by Gender in Padang Pariaman Regency, 2022*

	Kecamatan Subdistricts	Jenis Kelamin Gender		Jumlah Total
		Laki-laki Male	Perempuan Female	
	(1)	(2)	(3)	(4)
1.	Batang Anai	3	6	9
2.	Lubuak Aluang	5	9	14
3.	Sintuak Toboh Gadang	3	1	4
4.	Ulakan Tapakih	1	4	5
5.	Nan Sabaris	5	11	16
6.	2 x 11 Anam Lingkuang	-	-	-
7.	Anam Lingkuang	2	6	8
8.	2 x 11 Kayu Tanam	6	8	14
9.	VII Koto	-	-	-
10.	VII Koto Patamuan	1	7	8
11.	VII Koto Padang Sago	5	11	16
12.	V Koto	2	3	5
13.	V Koto Timur	-	-	-
14.	Sungai Limau	1	1	2
15.	Batang Gasan	-	1	1
16.	Sungai Garingging	2	2	4
17.	IV Koto Aua Malintang	-	-	-
	2022	36	70	106
	2021	74	124	198
	2020	168	250	419
	2019	332	580	912
	2018	62	130	192
	Jumlah Total			

Sumber/Source: Kantor Kementerian Agama Kabupaten Padang Pariaman
 Office of Religious Affairs Padang Pariaman Regency

Tabel 4.3.7 Banyaknya Calon Jemaah Haji Menurut Kelompok Umur di Kabupaten Padang Pariaman, 2022
Table *Number of Moslem Pilgrims by Age Group in Padang Pariaman Regency, 2022*

Kecamatan Subdistricts	Kelompok Umur Group Ages					
	20-30	31-40	41-50	51-60	61-70	> 70
(1)	(2)	(3)	(4)	(5)	(6)	(7)
1. Batang Anai	-	-	1	5	3	-
2. Lubuak Aluang	-	-	1	7	6	-
3. Sintuak Toboh Gadang	-	-	1	3	-	-
4. Ulakan Tapakih	-	-	-	2	3	-
5. Nan Sabaris	-	1	4	8	3	-
6. 2 x 11 Anam Lingsuang	-	-	-	-	-	-
7. Anam Lingsuang	-	-	1	3	4	-
8. 2 x 11 Kayu Tanam	-	-	-	6	8	-
9. VII Koto	-	-	-	-	-	-
10. VII Koto Patamuan	-	-	1	2	5	-
11. VII Koto Padang Sago	-	-	2	5	9	-
12. V Koto	-	-	-	3	2	-
13. V Koto Timur	-	-	-	-	-	-
14. Sungai Limau	-	-	1	-	1	-
15. Batang Gasan	-	-	-	1	-	-
16. Sungai Garingging	-	-	1	1	2	-
17. IV Koto Aua Malintang	-	-	-	-	-	-
Jumlah Total	2022	2021	2020	2019	2018	
	-	18	36	13	-	
	1	36	50	163	4	
	13	38	81	194	69	
	46	60	131	398	49	
	46	36	94	99	49	
	-	10	27	62	21	

Sumber/Source: Kantor Kementerian Agama Kabupaten Padang Pariaman
 Office of Religious Affairs Padang Pariaman Regency

Tabel 4.3.8 Banyaknya Calon Jemaah Haji Menurut Pendidikan dan Kecamatan di Kabupaten Padang Pariaman, 2022
Number of Moslem Pilgrims by Education and Subdistricts in Padang Pariaman Regency, 2022

Kecamatan Subdistricts	Tingkat Pendidikan Education Level					Jumlah Total	
	SD Elemen tary School	SLTP Yunior High School	SLTA Senior High School	Sarjana Muda Academy	Sarjana Univer sity		
(1)	(2)	(3)	(4)	(5)	(6)	(7)	
1. Batang Anai	-	-	9	-	-	9	
2. Lubuak Aluang	-	-	12	-	2	14	
3. Sintuak Toboh Gadang	-	-	4	-	-	4	
4. Ulakan Tapakih	-	-	5	-	-	5	
5. Nan Sabaris	-	-	15	-	1	16	
6. 2 x 11 Anam Lingsuang	-	-	-	-	-	-	
7. Anam Lingsuang	-	-	8	-	-	8	
8. 2 x 11 Kayu Tanam	-	-	12	-	2	14	
9. VII Koto	-	-	-	-	-	-	
10. VII Koto Patamuan	-	-	8	-	-	8	
11. VII Koto Padang Sago	-	-	16	-	-	16	
12. V Koto	-	-	5	-	-	5	
13. V Koto Timur	-	-	-	-	-	-	
14. Sungai Limau	-	-	2	-	-	2	
15. Batang Gasan	-	-	1	-	-	1	
16. Sungai Garingging	-	-	4	-	-	4	
17. IV Koto Aua Malintang	-	-	-	-	-	-	
Jumlah Total	2022	-	-	101	-	5	106
	2021	49	14	59	11	65	198
	2020	151	32	96	35	105	419
	2019	30	344	244	151	143	912
	2018	54	19	71	22	26	192

Sumber/Source: Kantor Kementerian Agama Kabupaten Padang Pariaman
 Office of Religious Affairs Padang Pariaman Regency

Tabel 4.3.9 Banyaknya Pembinaan Rohani Remaja Menurut Kecamatan di Kabupaten Padang Pariaman, 2022
Table *Number of Religious Education for Teenager by Subdistricts in Padang Pariaman Regency, 2022*

Kecamatan Subdistricts	Remaja Teenager			Tempat Pembinaan Education Place			
	Laki-laki Male	Perem- puan Female	Jumlah Total	Mesjid Mosque	Musholla Musholla	Jumlah Total	
(1)	(2)	(3)	(4)	(5)	(6)	(7)	
1. Batang Anai	135	145	280	8	8	16	
2. Lubuak Aluang	80	120	200	25	90	115	
3. Sintuak Toboh Gadang	109	134	243	8	16	24	
4. Ulakan Tapakih	97	114	211	29	42	71	
5. Nan Sabaris	996	1 125	2 121	18	73	91	
6. 2 x 11 Anam Lingkuang	645	695	1 340	20	21	41	
7. Anam Lingkuang	125	145	270	2	2	4	
8. 2 x 11 Kayu Tanam	90	130	220	8	8	16	
9. VII Koto	505	776	1 281	5	5	10	
10. VII Koto Patamuan	140	80	220	6	4	10	
11. VII Koto Padang Sago	98	118	216	5	3	8	
12. V Koto	1 056	1 019	2 075	237	305	542	
13. V Koto Timur	70	100	170	4	4	8	
14. Sungai Limau	400	450	850	10	10	20	
15. Batang Gasan	40	80	120	2	2	4	
16. Sungai Garingging	175	220	395	4	4	8	
17. IV Koto Aua Malintang	360	410	770	6	6	12	
Jumlah Total	2022	5 121	5 861	10 982	397	603	1 000
	2021	2 853	3 719	6 572	385	584	969
	2020	5 263	6 352	11 615	209	860	1 069
	2018	6 730	7 524	14 254	213	762	975
	2018	2 544	1 999	4 543	62	54	116

Sumber/Source: Kantor Kementerian Agama Kabupaten Padang Pariaman
 Office of Religious Affairs Padang Pariaman Regency

Tabel 4.3.10 Jumlah Perkara Isbat Nikah, Cerai Talak, Cerai Gugat, yang dikabulkan Menurut Bulan di Kabupaten Padang Pariaman, 2022
Table *Number of Isbat Marriage, Talaq Divorce, Judicial Divorce by Months in Padang Pariaman Regency, 2022*

	Bulan <i>Month</i>	Isbat Nikah <i>Isbat Marriage</i>	Cerai Talak <i>Talaq Divorce</i>	Cerai Gugat <i>Judicial Divorce</i>
	(1)	(2)	(3)	(4)
1.	Januari/ <i>January</i>	25	15	113
2.	Februari/ <i>February</i>	5	15	54
3.	Maret/ <i>March</i>	29	16	64
4.	April/ <i>April</i>	9	6	28
5.	Mei/ <i>May</i>	8	14	71
6.	Juni/ <i>June</i>	12	17	81
7.	Juli/ <i>July</i>	16	13	53
8.	Agustus/ <i>August</i>	17	20	67
9.	September/ <i>September</i>	7	16	65
10.	Oktober/ <i>October</i>	10	16	57
11.	November/ <i>November</i>	13	20	56
12.	Desember/ <i>December</i>	4	5	23
Jumlah <i>Total</i>	2022	155	173	732
	2021	85	140	662
	2020	174	144	646
	2019	143	138	551
	2018	237	121	434

Sumber/*Source*: Pengadilan Agama Pariaman
Religious Court Pariaman

Tabel 4.3.11 Jumlah Desa yang Mengalami Bencana Alam Menurut Kecamatan di Kabupaten Padang Pariaman, 2019, 2020 dan 2021
Table *Number of Villages That Had Natural Disaster by Subdistricts in Padang Pariaman Regency, 2019, 2020 dan 2021*

Kecamatan Subdistricts	Banjir Flood			Gempa Bumi Earthquake		
	2019	2020	2021	2019	2020	2021
(1)	(2)	(3)	(4)	(5)	(6)	(7)
1. Batang Anai	3	1	2	1	-	-
2. Lubuak Aluang	-	-	1	-	-	-
3. Sintuak Toboh Gadang	1	-	-	-	-	-
4. Ulakan Tapakih	-	4	6	7	-	1
5. Nan Sabaris	-	-	2	9	2	5
6. 2 x 11 Anam Lingsuang	-	-	-	3	3	3
7. Anam Lingsuang	-	-	-	5	5	4
8. 2 x 11 Kayu Tanam	-	-	-	1	1	4
9. VII Koto	4	5	-	11	5	-
10. VII Koto Patamuan	2	-	-	5	6	6
11. VII Koto Padang Sago	1	1	-	-	-	-
12. V Koto	-	3	4	3	-	8
13. V Koto Timur	-	-	-	4	1	4
14. Sungai Limau	2	3	3	4	2	4
15. Batang Gasan	-	1	-	2	3	3
16. Sungai Garingging	-	-	-	4	3	2
17. IV Koto Aua Malintang	-	-	1	5	2	5
Jumlah Total	13	18	19	64	33	49

Bersambung/*To be continued*

Lanjutan Tabel/Continued Table 4.3.11

Kecamatan Subdistricts	Tanah Longsor Landslide		
	2019	2020	2021
(1)	(8)	(9)	(10)
1. Batang Anai	-	2	1
2. Lubuak Aluang	-	-	-
3. Sintuak Toboh Gadang	-	-	-
4. Ulakan Tapakih	-	-	-
5. Nan Sabaris	-	-	-
6. 2 x 11 Anam Lingsuang	1	-	2
7. Anam Lingsuang	-	-	-
8. 2 x 11 Kayu Tanam	-	2	3
9. VII Koto	2	2	1
10. VII Koto Patamuan	-	-	-
11. VII Koto Padang Sago	1	-	-
12. V Koto	1	5	6
13. V Koto Timur	-	2	4
14. Sungai Limau	1	3	3
15. Batang Gasan	1	2	-
16. Sungai Garingging	2	3	1
17. IV Koto Aua Malintang	-	3	1
Jumlah Total	9	24	22

Sumber/Source: Podes, Badan Pusat Statistik Kabupaten Padang Pariaman
Podes, BPS-Statistics of Padang Pariaman Regency

Tabel 4.3.12 Bencana Alam Yang Terjadi Menurut Kecamatan di Kabupaten Padang Pariaman, 2022

Number of Natural Disaster by Subdistricts in Padang Pariaman Regency, 2022

Kecamatan <i>Subdistricts</i>	Jenis Musibah <i>Type of Natural Disaster</i>				
	Banjir <i>Flood</i>	Kebakaran <i>Firing</i>	Longsor <i>Land Slide</i>	Petir <i>Thunde</i>	
(1)	(2)	(3)	(4)	(5)	
1. Batang Anai	6	-	1	-	
2. Lubuak Aluang	2	-	1	-	
3. Sintuak Toboh Gadang	3	-	1	-	
4. Ulakan Tapakih	7	1	-	-	
5. Nan Sabaris	1	-	-	-	
6. 2 x 11 Anam Lingkuang	1	-	-	-	
7. Anam Lingkuang	2	-	4	-	
8. 2 x 11 Kayu Tanam	-	-	3	-	
9. VII Koto	1	-	2	-	
10. VII Koto Patamuan	-	-	1	-	
11. VII Koto Padang Sago	-	-	-	-	
12. V Koto	-	-	2	-	
13. V Koto Timur	-	-	8	-	
14. Sungai Limau	1	-	-	-	
15. Batang Gasan	1	-	1	-	
16. Sungai Garingging	1	-	-	-	
17. IV Koto Aua Malintang	1	-	1	-	
Jumlah <i>Total</i>	2022	27	1	25	-
	2021	38	4	34	-
	2020	31	3	46	-
	2019	26	1	15	1
	2018	60	-	39	-

Bersambung/*To be continued*

Lanjutan Tabel/Continued Table 4.3.12

Kecamatan Subdistricts	Jenis Musibah Type of Natural Disaster				
	Gempa Earthquake	Abrasi Sungai Abrasion River	Angin Puting Beliung Beliung Wind	Lainnya Other Disaster	
(1)	(6)	(7)	(8)	(9)	
1. Batang Anai	-	1	17	1	
2. Lubuak Aluang	-	-	18	2	
3. Sintuak Toboh Gadang	-	-	11	-	
4. Ulakan Tapakih	-	4	11	1	
5. Nan Sabaris	-	3	7	-	
6. 2 x 11 Anam Lingsuang	-	-	6	-	
7. Anam Lingsuang	1	-	20	-	
8. 2 x 11 Kayu Tanam	-	-	2	-	
9. VII Koto	-	-	26	-	
10. VII Koto Patamuan	-	-	2	-	
11. VII Koto Padang Sago	-	-	2	-	
12. V Koto	-	-	10	-	
13. V Koto Timur	-	-	7	-	
14. Sungai Limau	-	1	16	1	
15. Batang Gasan	-	-	4	1	
16. Sungai Garingging	-	-	6	2	
17. IV Koto Aua Malintang	-	-	3	-	
Jumlah Total	2022	1	9	168	8
	2021	-	3	331	14
	2020	-	3	229	5
	2019	1	1	150	11
	2018	-	5	136	18

Sumber/Source: Badan Penanggulangan Bencana Daerah Kabupaten Padang Pariaman
Regional Disaster Management Agencies of Padang Pariaman Regency

Tabel 4.3.13 Banyaknya Kejadian/Bencana dan Kerusakan Akibat Bencana Menurut Jenis Bencana di Kabupaten Padang Pariaman, 2022
Number of Event/Disaster and Damage Caused Disaster by Type Disaster in Padang Pariaman Regency, 2022

Jenis bencana <i>Disaster type</i>	Banyak kejadian/ bencana/ <i>Number of Disaster</i>	Kerusakan <i>Damage</i>			
		Rumah <i>House (Unit)</i>	Sarana Pendidikan <i>Education Facility (Unit)</i>	Sarana Ibadah <i>Worship Facility (Unit)</i>	Sarana Kesehatan <i>Health Facility (Unit)</i>
(1)	(1)	(2)	(3)	(4)	(5)
1. Banjir/ <i>Flood</i>	25	657	18	12	2
2. Banjir Bandang/ <i>Flash Flood</i>	3	-	-	-	-
3. Kebakaran/ <i>Fire</i>	1	-	-	-	-
4. Tanah Lonsor/ <i>Landslide</i>	26	7	-	-	-
5. Petir/ <i>Lightning</i>	-	-	-	-	-
6. Gempa Bumi/ <i>Earthquake</i>	1	1	-	-	-
7. Abrasi Sungai/Pantai/ <i>River/ Coastal Abrasion</i>	2	2	-	-	-
8. Angin Puting Beliung/ <i>Tornadoes</i>	2	95	7	-	2
9. Orang Hanyut/Tenggelam/ Hilang/ <i>People Drifting/ Drowning/Missing</i>	6	-	-	-	-
10. Jembatan Terbal/Runtuh/ <i>Crumbling Bridge</i>	-	-	-	-	-
11. Pasang Naik/ <i>High Tide</i>	-	-	-	-	-
12. Banjir Dengan Longsor/ <i>Flash Flood-Landslide</i>	-	9	-	-	-
13. Erosi Sungai/ <i>River Erosion</i>	8	-	-	-	-
Jumlah Total	74	771	25	12	4

Bersambung/*To be continued*

Lanjutan Tabel/Continued Table 4.3.13

Jenis bencana <i>Disaster type</i>	Kerusakan <i>Damage</i>			
	Perkantoran <i>Office (Unit)</i>	Bangunan lain <i>Other Buildings (Unit)</i>	Jembata <i>Bridge (Unit)</i>	Jalan <i>Street (m)</i>
(1)	(6)	(7)	(8)	(9)
1. Banjir/ <i>Flood</i>	-	1	3	1
2. Banjir Bandang/ <i>Flash Flood</i>	-	-	1	-
3. Kebakaran/ <i>Fire</i>	-	-	-	-
4. Tanah Lonsor/ <i>Landslide</i>	-	-	-	177
5. Petir/ <i>Lightning</i>	-	-	-	-
6. Gempa Bumi/ <i>Earthquake</i>	-	-	-	-
7. Abrasi Sungai/Pantai/ <i>River/ Coastal Abrasion</i>	-	-	-	-
8. Angin Puting Beliung/ <i>Tornadoes</i>	3	2	-	-
9. Orang Hanyut/Tenggelam/ Hilang/ <i>People Drifting/ Drowning/Missing</i>	-	-	-	-
10. Jembatan Terbal/Runtuh/ <i>Crumbling Bridge</i>	-	-	-	-
11. Pasang Naik/ <i>High Tide</i>	-	-	-	-
12. Banjir Dengan Longsor/ <i>Flash Flood-Landslide</i>	-	-	-	-
13. Erosi Sungai/ <i>River Erosion</i>	-	-	-	-
Jumlah Total	3	3	4	178

Bersambung/To be continued

Lanjutan Tabel/Continued Table 4.3.13

Jenis bencana <i>Disaster type</i>	Kerusakan <i>Demage</i>			
	Sawah <i>Rice field</i> (ha)	Kebun/Hutan <i>Forest</i> (ha)	Kolam/ Tambak <i>Pool</i> (ha)	Irigasi/ Bendungan <i>Irrigation</i> (Unit)
(1)	(10)	(11)	(12)	(13)
1. Banjir/ <i>Flood</i>	35	62	20	3
2. Banjir Bandang/ <i>Flash Flood</i>	-	-	-	1
3. Kebakaran/ <i>Fire</i>	-	-	-	-
4. Tanah Lonsor/ <i>Landslide</i>	-	-	-	1
5. Petir/ <i>Lightning</i>	-	-	-	-
6. Gempa Bumi/ <i>Earthquake</i>	-	-	-	-
7. Abrasi Sungai/Pantai/ <i>River/</i> <i>Coastal Abrasion</i>	-	-	-	-
8. Angin Puting Beliung/ <i>Tornadoes</i>	-	-	-	-
9. Orang Hanyut/Tenggelam/ Hilang/ <i>People Drifting/</i> <i>Drowning/Missing</i>	-	-	-	-
10. Jembatan Terbal/Runtuh/ <i>Crumbling Bridge</i>	-	-	-	-
11. Pasang Naik/ <i>High Tide</i>	-	-	-	-
12. Banjir Dengan Longsor/ <i>Flash</i> <i>Flood-Landslide</i>	-	-	-	-
13. Erosi Sungai/ <i>River Erosion</i>	-	-	-	-
Jumlah Total	35	62	20	5

Sumber/Source: Badan Penanggulangan Bencana Daerah Kabupaten Padang Pariaman
Regional Disaster Management Agencies of Padang Pariaman Regency

Tabel 4.3.14 Banyaknya Kejadian/Bencana dan Taksiran Kerugian Akibat Bencana Menurut Jenis Bencana di Kabupaten Padang Pariaman, 2022
Number of Event/Disaster and Damage Caused Disaster by Type Disaster in Padang Pariaman Regency, 2022

Jenis bencana <i>Disaster type</i>		Banyak kejadian/bencana <i>Number of Disaster</i>	Taksiran kerugian <i>Estimated losses (Rp.)</i>
(1)		(2)	(3)
1.	Banjir/ <i>Flood</i>	25	302 500 000
2.	Banjir Bandang/ <i>Flash Flood</i>	3	-
3.	Kebakaran/ <i>Fire</i>	1	30 000 000
4.	Tanah Lonsor/ <i>Landslide</i>	26	1 330 000 000
5.	Petir/ <i>Lightning</i>	-	-
6.	Gempa Bumi/ <i>Earthquake</i>	1	6 000 000
7.	Abrasi Sungai/Pantai/ <i>River/Coastal Abrasion</i>	2	100 000 000
8.	Angin Puting Beliung/ <i>Tornadoes</i>	168	1 010 000 000
9.	Orang Hanyut/Tenggelam/ <i>Hilang/People Drifting/Drowning/Missing</i>	6	-
10.	Jembatan Terbal/Runtuh/ <i>Crumbling Bridge</i>	-	-
11.	Pasang Naik/ <i>High Tide</i>	-	-
12.	Banjir Dengan Lonsor/ <i>Flash Flood-Landslide</i>	-	-
13.	Erosi Sungai/ <i>River Erosion</i>	8	-
Jumlah Total		240	2 778 500 000

Sumber/Source: Badan Penanggulangan Bencana Daerah Kabupaten Padang Pariaman
 Regional Disaster Management Agencies of Padang Pariaman Regency

Tabel 4.3.15 Jumlah Penerima Program Keluarga Harapan (PKH) dan Anggaran Bantuan Menurut Kecamatan di Kabupaten Padang Pariaman, 2022
Table Number of Recipients Indonesian Conditional Cash Transfer Programme and Aid Budget by Subdistricts in Padang Pariaman Regency, 2022

Kecamatan Subdistricts		Penerima Program Keluarga Harapan (PKH) Number of Recipients	Anggaran Bantuan Aid Budget
(1)		(2)	(4)
1	Batang Anai	1 076	3 904 125 000
2	Lubuak Aluang	820	4 519 150 000
3	Sintuak Toboh Gadang	599	3 694 100 000
4	Ulakan Tapakih	1 661	4 169 775 000
5	Nan Sabaris	919	4 575 450 000
6	2 x 11 Anam Lingsuang	1 238	2 769 300 000
7	Anam Lingsuang	1 310	2 851 975 000
8	2 x 11 Kayu Tanam	1 355	3 533 050 000
9	VII Koto	1 311	5 864 725 000
10	VII Koto Patamuan	1 178	3 968 775 000
11	VII Koto Padang Sago	1 703	1 914 925 000
12	V Koto	821	3 171 425 000
13	V Koto Timur	1 427	2 534 750 000
14	Sungai Limau	796	5 906 600 000
15	Batang Gasan	1 159	2 957 525 000
16	Sungai Garingging	1 003	5 019 950 000
17	IV Koto Aua Malintang	973	4 436 975 000
Jumlah Total		19 349	65 792 575 000

Sumber/Source: Dinas Sosial, Pemberdayaan Perempuan dan Pelindungan Anak Kabupaten Padang Pariaman
 Office of Social Affairs, Women's Empowerment and Child Protection of Padang Pariaman Regency

Tabel 4.3.16 Pembinaan Partisipasi Sosial Masyarakat Menurut Kecamatan di Kabupaten Padang Pariaman, 2022
Table *Establishment of Public Social Participation by Subdistricts in Padang Pariaman Regency, 2022*

	Kecamatan Subdistricts	Organisasi Sosial Social Organization	Organisasi Sosial Desa Village's Social Org	Latihan Pengurus Manager Training	
				Organisasi Sosial Social Organization	Organisasi Sosial Desa Village's Social Org
	(1)	(2)	(3)	(4)	(5)
1.	Batang Anai	-	-	-	-
2.	Lubuak Aluang	3	-	-	-
3.	Sintuak Toboh Gadang	-	-	-	-
4.	Ulakan Tapakih	-	-	-	-
5.	Nan Sabaris	1	-	-	-
6.	2 x 11 Anam Lingsuang	1	-	-	-
7.	Anam Lingsuang	1	-	-	-
8.	2 x 11 Kayu Tanam	1	-	-	-
9.	VII Koto	1	-	-	-
10.	VII Koto Patamuan	-	-	-	-
11.	VII Koto Padang Sago	-	-	-	-
12.	V Koto	-	-	-	-
13.	V Koto Timur	-	-	-	-
14.	Sungai Limau	-	-	-	-
15.	Batang Gasan	-	-	-	-
16.	Sungai Garingging	-	-	-	-
17.	IV Koto Aua Malintang	-	-	-	-
	2022	8	-	-	-
	2021	8	-	-	-
	2020	7	-	-	-
	2019	7	-	-	-
	2018	7	-	-	-
Jumlah Total					

Sumber/Source: Dinas Sosial, Pemberdayaan Perempuan dan Pelindungan Anak Kabupaten Padang Pariaman
 Office of Social Affairs, Women's Empowerment and Child Protection of Padang Pariaman Regency

Tabel 4.3.17 Pembinaan dan Rehabilitasi Sosial Masyarakat Menurut Kecamatan di Kabupaten Padang Pariaman, 2022

Social Establishment and Rehabilitation of Public Social by Subdistricts in Padang Pariaman Regency, 2022

Kecamatan Subdistricts	Cacat Mental Mental Disability	Tuna Netra Blind	Tuna Rungu Deaf Mute	Tuna Wicara Speech Impaired	
(1)	(2)	(3)	(4)	(5)	
1. Batang Anai	169	19	13	17	
2. Lubuak Aluang	18	10	13	25	
3. Sintuak Toboh Gadang	23	29	21	28	
4. Ulakan Tapakih	9	4	6	24	
5. Nan Sabaris	12	3	-	11	
6. 2 x 11 Anam Lingsuang	18	31	25	38	
7. Anam Lingsuang	1	10	4	16	
8. 2 x 11 Kayu Tanam	21	24	28	23	
9. VII Koto	19	4	13	10	
10. VII Koto Patamuan	2	2	-	3	
11. VII Koto Padang Sago	19	5	8	12	
12. V Koto	41	25	19	9	
13. V Koto Timur	16	13	4	9	
14. Sungai Limau	68	25	55	56	
15. Batang Gasan	20	22	20	26	
16. Sungai Garingging	54	9	20	33	
17. IV Koto Aua Malintang	22	2	8	15	
Jumlah Total	2022	532	237	257	355
	2021	519	231	257	355
	2020	532	237	257	355
	2019	538	231	257	355
	2018	795	278	257	355

Sumber/Source: Dinas Sosial, Pemberdayaan Perempuan dan Pelindungan Anak Kabupaten Padang Pariaman
Office of Social Affairs, Women's Empowerment and Child Protection of Padang Pariaman Regency

Lanjutan Tabel/Continued Table 4.3.17

Kecamatan Subdistricts		Tuna Laras Unsociable	Tuna Ganda Double Handicap	Tuna Daksa Disable	Autis Autism
(1)		(6)	(7)	(8)	(9)
1.	Batang Anai	-	7	53	11
2.	Lubuak Aluang	5	4	15	12
3.	Sintuak Toboh Gadang	-	11	-	27
4.	Ulakan Tapakih	6	17	19	1
5.	Nan Sabaris	-	19	13	1
6.	2 x 11 Anam Lingkuang	7	5	-	21
7.	Anam Lingkuang	-	-	-	-
8.	2 x 11 Kayu Tanam	-	19	-	30
9.	VII Koto	10	8	11	3
10.	VII Koto Patamuan	1	3	2	1
11.	VII Koto Padang Sago	7	-	2	9
12.	V Koto	-	-	58	24
13.	V Koto Timur	9	9	4	1
14.	Sungai Limau	52	41	44	32
15.	Batang Gasan	-	30	-	15
16.	Sungai Garingging	28	4	30	-
17.	IV Koto Aua Malintang	12	4	14	-
Jumlah		137	181	265	188
Total		137	181	265	188
		137	181	265	188
		137	181	265	188
		137	181	265	188

Sumber/Source: Dinas Sosial, Pemberdayaan Perempuan dan Pelindungan Anak Kabupaten Padang Pariaman
Office of Social Affairs, Women's Empowerment and Child Protection of Padang Pariaman Regency

Tabel 4.3.18 Pembinaan Karang Taruna Menurut Kecamatan di Kabupaten Padang Pariaman, 2022

Neighborhood Youth Associates Establishments by Subdistricts in Padang Pariaman Regency, 2022

Kecamatan Subdistricts		Jumlah Karang Taruna Number of Youth Associates
(1)		(2)
1.	Batang Anai	8
2.	Lubuak Aluang	9
3.	Sintuak Toboh Gadang	5
4.	Ulakan Tapakih	8
5.	Nan Sabaris	9
6.	2 x 11 Anam Lingsuang	3
7.	Anam Lingsuang	5
8.	2 x 11 Kayu Tanam	4
9.	VII Koto	12
10.	VII Koto Patamuan	6
11.	VII Koto Padang Sago	6
12.	V Koto	8
13.	V Koto Timur	4
14.	Sungai Limau	4
15.	Batang Gasan	3
16.	Sungai Garingging	4
17.	IV Koto Aua Malintang	5
Jumlah Total		
	2022	103
	2021	103
	2020	103
	2019	103
	2018	74

Sumber/Source: Dinas Sosial, Pemberdayaan Perempuan dan Pelindungan Anak Kabupaten Padang Pariaman
Office of Social Affairs, Women's Empowerment and Child Protection of Padang Pariaman Regency

4.4 KRIMINALITAS CRIME

Tabel 4.4.1 Jumlah Tindak Pidana Menurut Kepolisian Resort di Kabupaten Padang Pariaman, 2018 - 2022
Number of Reported Criminal Cases by District Police Office in Padang Pariaman Regency, 2018 - 2022

Kepolisian Resort District Police Office	2018	2019	2020	2021	2022
(1)	(2)	(3)	(4)	(5)	(6)
1. Polres Padang Pariaman	151	158	136	112	110
2. Polsek Batang Anai	166	135	152	84	79
3. Polsek Lubuak Aluang	117	107	67	40	58
4. Polsek Nan Sabaris	59	75	51	45	47
5. Polsek Sicincin	59	58	54	58	38
6. Polsek Sungai Sarik	28	40	33	27	29
7. Polsek Kawasan BIM	6	7	2	-	0
8. Polsek Sungai Limau	59	45	25	26	13
9. Polsek Sungai Garingging	57	51	32	25	22
10. Polsek Aua Malintang	68	46	24	17	16
11. Polsek Kp Dalam	32	21	16	19	18
Jumlah Total	802	743	592	453	430

Sumber/Source: Polres Kabupaten Padang Pariaman dan Polres Pariaman
Padang Pariaman Police Resort and Pariaman Police Resort

Tabel 4.4.2 Persentase Penyelesaian Tindak Pidana Menurut Kepolisian Resort di Kabupaten Padang Pariaman, 2018 - 2022

Percentage of Crime Clearance Rate by District Police Office in Padang Pariaman Regency, 2018 - 2022

Kepolisian Resort District Police Office	2018	2019	2020	2021	2022
(1)	(2)	(3)	(4)	(5)	(6)
1. Polres Padang Pariaman	81,00 %	64,56 %	76,00 %	113,00 %	85,00%
2. Polsek Batang Anai	51,00 %	65,19 %	66,00 %	97,00 %	91,00%
3. Polsek Lubuak Aluang	46,00 %	44,86 %	48,00 %	142,00 %	70,00%
4. Polsek Pauh Kambar	58,00 %	41,33 %	72,00 %	100,00 %	53,00%
5. Polsek Sicincin	58,00 %	56,90 %	80,00 %	81,00 %	55,00%
6. Polsek Sungai Sarik	54,00 %	60,00 %	48,00 %	162,00 %	86,00%
7. Polsek Kawasan BIM	33,00 %	57,14 %	50,00 %	0,00 %	0,00%
8. Polsek Sungai Limau	30,00 %	27,00 %	56,00 %	114,81 %	92,30%
9. Polsek Sungai Garingging	38,00 %	36,00 %	53,00 %	96,00 %	81,81%
10. Polsek Aua Malintang	52,00 %	39,00 %	91,00 %	82,35 %	193,75%
11. Polsek Kp Dalam	21,00 %	11,00 %	62,00 %	50,00 %	61,11%

Sumber/Source: Polres Kabupaten Padang Pariaman dan Polres Pariaman Padang Pariaman Police Resort and Pariaman Police Resort

Tabel 4.4.3 Banyaknya Pra Penuntutan, Perkara dan Tahanan Pidana Umum dan Khusus di Kabupaten Padang Pariaman, 2021 - 2022
Number of Pre-Prosecution Cases and Arrested at Public Attorney in Padang Pariaman Regency, 2021 - 2022

Kepolisian Resort District Police Office	2021			2022		
	Pra Penuntutan Pre- Prosecution	Perkara Cases	Tahanan Arrested	Pra Penuntutan Pre- Prosecution	Perkara Cases	Tahanan Arrested
(1)	(2)	(3)	(4)	(5)	(6)	(7)
<i>Pidana Umum/Criminal Cases</i>						
Sisa/Not Yet Clear	-	-	-	-	-	-
Masuk/Reported	328	263	277	439	354	469
Jumlah/Total	328	263	277	439	354	469
Selesai/Clear	328	263	277	439	354	469
Sisa/Not Yet Clear	-	-	-	-	-	-
<i>Pidana Khusus/Special Cases</i>						
Sisa/Not Yet Clear	2	2	-	-	-	-
Masuk/Reported	2	2	2	13	13	13
Jumlah/Total	4	4	2	13	13	13
Selesai/Clear	4	3	2	11	11	11
Sisa/Not Yet Clear	-	1	-	2	2	2

Sumber/Source: Kantor Kejaksaan Negeri Pariaman
 Pariaman District Attorney's Office

Tabel 4.4.4 **Penyuluhan Hukum dan Program Pembinaan Masyarakat Taat Hukum (Binmatkum) di Kabupaten Padang Pariaman, 2010 - 2022**
Law Illumination and Program Of Public Education to Obeted The Law in Padang Pariaman Regency, 2010 - 2022

Tahun Year	Sasaran Main Objective	
	Desa/Kelurahan Number Of Vilage	Jumlah Disuluh Number Of People
(1)	(2)	(3)
2012	11	11
2013	11	11
2014	11	11
2015	-	-
2016	7	7
2017	16	16
2018	11	11
2019	13	13
2020	15	15
2021	7	7
2022	7	7

Sumber/Source: Kantor Kejaksaan Negeri Pariaman
 Pariaman District Attorney's Office

Tabel 4.4.5 Banyaknya Pelaksanaan Penyuluhan Hukum Kepada Masyarakat Menurut Kecamatan di Kabupaten Padang Pariaman, 2018 - 2022
Number of Law Illumination To Public By Subdistricts in Padang Pariaman Regency, 2018 - 2022

Kecamatan Subdistricts	2018	2019	2020	2021	2022
(1)	(2)	(3)	(4)	(5)	(6)
1. Batang Anai	-	-	-	-	-
2. Lubuak Aluang	-	-	-	-	-
3. Sintuak Toboh Gadang	1	-	-	-	-
4. Ulakan Tapakih	-	-	-	-	-
5. Nan Sabaris	-	1	-	-	-
6. 2 x 11 Anam Lingsuang	-	-	-	-	-
7. Anam Lingsuang	-	-	-	-	-
8. 2 x 11 Kayu Tanam	-	-	-	-	-
9. VII Koto	-	-	-	-	-
10. VII Koto Patamuan	-	-	-	-	-
11. VII Koto Padang Sago	-	-	-	-	-
12. V Koto	-	-	-	-	-
13. V Koto Timur	-	-	-	-	-
14. Sungai Limau	-	-	-	-	-
15. Batang Gasan	-	-	-	-	-
16. Sungai Garingging	-	-	-	-	-
17. IV Koto Aua Malintang	-	-	-	-	-
Jumlah Total	1	1	-	-	-

Sumber/Source: Bagian Hukum p/k Bupati Kabupaten Padang Pariaman
 Law Division of Padang Pariaman Regency Regent

Tabel 4.4.6 Banyaknya Sosialisasi Produk Hukum Daerah Kepada Masyarakat Menurut Kecamatan di Kabupaten Padang Pariaman, 2018 - 2022
Number of Law Socialitation to Public by Subdistricts in Padang Pariaman Regency, 2018 - 2022

Kecamatan Subdistricts	2018	2019	2020	2021	2022
(1)	(2)	(3)	(4)	(5)	(6)
1. Batang Anai	-	-	-	-	-
2. Lubuak Aluang	-	-	-	-	-
3. Sintuak Toboh Gadang	-	-	-	-	-
4. Ulakan Tapakih	-	-	-	-	-
5. Nan Sabaris	-	-	-	-	-
6. 2 x 11 Anam Lingkuang	-	-	-	-	-
7. Anam Lingkuang	-	1	-	-	-
8. 2 x 11 Kayu Tanam	-	-	-	-	-
9. VII Koto	-	-	-	-	-
10. VII Koto Patamuhan	1	-	-	-	-
11. VII Koto Padang Sago	-	-	-	-	-
12. V Koto	-	-	-	-	-
13. V Koto Timur	-	1	-	-	-
14. Sungai Limau	-	-	-	-	-
15. Batang Gasan	-	-	-	-	-
16. Sungai Garingging	-	-	-	-	-
17. IV Koto Aua Malintang	-	-	-	-	-
18. Hall Pemda Parit Malintang diikuti Wali Nagari se Kab. Padang Pariaman	-	-	-	-	1
Jumlah Total	1	2	-	-	1

Sumber/Source: Bagian Hukum p/k Bupati Kabupaten Padang Pariaman
 Law Division of Padang Pariaman Regency Regent

Tabel 4.4.7 Banyaknya Peraturan Daerah dan Surat Keputusan yang Dikeluarkan Pemerintah Daerah Kabupaten Padang Pariaman, 2018 - 2022
Number of Regencial Rule and Decision Letter Published by Padang Pariaman Government in Padang Pariaman Regency, 2018 - 2022

Jenis Produk Hukum Kind Of Regulation		2018	2019	2020	2021	2022
(1)	(2)	(3)	(4)	(5)	(6)	
1.	Peraturan Daerah Regencial Rule	12	6	5	12	4
2.	Surat Keputusan Decision Letter	688	557	548	651	538
3.	Peraturan Bupati Regencial Regulation	46	65	51	79	58
4.	SK Persetujuan Kelahiran Terlambat Agreement Letter Of Overdue Birth	-	-	-	-	-
5.	Instruksi Instruction	1	2	12	4	1
Jumlah Total		747	630	616	746	601

Sumber/Source: Bagian Hukum p/k Bupati Kabupaten Padang Pariaman
 Law Division of Padang Pariaman Regency Regent

Tabel 4.4.8 Jumlah Kecelakaan Lalu Lintas per Bulan Pada Wilayah Polres Padang Pariaman di Kabupaten Padang Pariaman, 2022
Number of Traffic Accident by Month in Padang Pariaman Police Resort Area in Padang Pariaman Regency, 2022

Bulan Month	Banyaknya Kecelakaan Number of Traffic Accident	Korban/Victims			Perkiraan Kerugian (Rp. 000) Estimation of Financial Loss	
		Meninggal Dunia Die	Luka Berat Seriously Injured	Luka Ringan Injured		
(1)	(2)	(3)	(4)	(5)	(6)	
1. Januari/January	42	7	-	79	52 350	
2. Februari/February	39	4	-	66	53 050	
3. Maret/March	45	10	-	60	137 550	
4. April/April	37	6	-	74	90 250	
5. Mei/May	48	8	-	70	110 150	
6. Juni/June	45	9	-	71	104 500	
7. Juli/July	34	4	-	74	104 700	
8. Agustus/August	41	10	-	81	94 200	
9. September/September	43	6	-	64	74 700	
10. Oktober/October	43	6	-	73	39 100	
11. November/November	41	8	-	70	115 950	
12. Desember/December	38	5	1	72	145 700	
Jumlah Total	2022	496	83	1	854	1 122 200
	2021	419	76	10	721	1 354 250
	2020	284	253	-	507	1 142 000
	2019	363	58	-	603	875 300
	2018	280	49	1	480	676 750

Sumber/Source: Polres Kabupaten Padang Pariaman dan Polres Pariaman Padang Pariaman Police Resort and Pariaman Police Resort

Tabel 4.4.9 Banyaknya Kasus Kriminalitas dan Gangguan di Kabupaten Padang Pariaman, 2022
Table *Number of Crimes and Chaos at First Half in Padang Pariaman Regency, 2022*

Jenis Pelanggaran <i>Type Of Crime</i>		Polres Padang Pariaman	Polsek Batang Anai	Polsek Lubuak Aluang	Polsek Sicincin
(1)	(2)	(3)	(4)	(5)	
1. Pencurian Kekerasan <i>Violent Theft</i>	3	3	-	-	
2. Pencurian Pemberatan <i>High Theft</i>	17	25	8	10	
3. Pencurian Kendaraan Bermotor <i>Motor Vehicle Theft</i>	9	9	2	2	
4. Pencurian Ternak <i>Livestock Theft</i>	2	4		2	
5. Judi <i>Gambling</i>	9	1	4	2	
6. Pencurian <i>Theft</i>	7	3	3	1	
7. Penipuan <i>Fraud</i>	3	2	1	3	
8. Penggelapan <i>Embezzlement</i>	8	2	5	4	
9. Penganiayaan <i>Persecution</i>	11	24	19	7	
10. Pengrusakan <i>Destruction</i>	2	1	1	-	
11. Perbuatan tidak menyenangkan <i>Unpleasant Act</i>	1	-	-	-	
12. Pemalsuan <i>Forgery</i>	4	-	-	-	
13. Pembakaran <i>Buming</i>	-	-	-	-	
14. Pembunuhan <i>Murder</i>	-	-	-	-	

Bersambung/*To be continued*

Lanjutan Tabel/Continued Table 4.4.9

Jenis Pelanggaran <i>Type Of Crime</i>		Polsek Sungai Sarik	Polsek Pauh Kamba	Polsek Kawasan BIM
(1)	(6)	(7)	(8)	
1. Pencurian Kekerasan <i>Violent Theft</i>	-	1	-	
2. Pencurian Pemberatan <i>High Theft</i>	11	15	-	
3. Pencurian Kendaraan Bermotor <i>Motor Vehicle Theft</i>	3	4	-	
4. Pencurian Ternak <i>Livestock Theft</i>	2	4	-	
5. Judi <i>Gambling</i>	1	1	-	
6. Pencurian <i>Theft</i>	1	1	-	
7. Penipuan <i>Fraud</i>	2	1	-	
8. Penggelapan <i>Embezzlement</i>	2	3	-	
9. Penganiayaan <i>Persecution</i>	4	13	-	
10. Pengrusakan <i>Destruction</i>	-	1	-	
11. Perbuatan tidak menyenangkan <i>Unpleasant Act</i>	-	-	-	
12. Pemalsuan <i>Forgery</i>	-	-	-	
13. Pembakaran <i>Buming</i>	-	-	-	
14. Pembunuhan <i>Murder</i>	-	-	-	

Bersambung/To be continued

Lanjutan Tabel/Continued Table 4.4.9

Jenis Pelanggaran <i>Type Of Crime</i>		Polsek Sungai Limau	Polsek Sungai Garingging	Polsek Aua Malintang	Polsek V Koto
(1)	(9)	(10)	(11)	(12)	
1. Pencurian Kekerasan <i>Violent Theft</i>	-	-	-	1	
2. Pencurian Pemberatan <i>High Theft</i>	1	3	2	3	
3. Pencurian Kendaraan Bermotor <i>Motor Vehicle Theft</i>	-	1	-	1	
4. Pencurian Ternak <i>Livestock Theft</i>	-	-	-	-	
5. Judi <i>Gambling</i>	3	3	3	2	
6. Pencurian <i>Theft</i>	1	3	-	5	
7. Penipuan <i>Fraud</i>	-	-	-	2	
8. Penggelapan <i>Embezzlement</i>	1	1	3	2	
9. Penganiayaan <i>Persecution</i>	5	7	4	2	
10. Pengrusakan <i>Destruction</i>	-	-	2	-	
11. Perbuatan tidak menyenangkan <i>Unpleasant Act</i>	-	1	1	-	
12. Pemalsuan <i>Forgery</i>	-	-	-	-	
13. Pembakaran <i>Buming</i>	-	-	-	-	
14. Pembunuhan <i>Murder</i>	-	-	-	-	

Bersambung/To be continued

Lanjutan Tabel/Continued Table 4.4.9

Jenis Pelanggaran <i>Type Of Crime</i>		Polres Padang Pariaman	Polsek Batang Anai	Polsek Lubuk Aluang	Polsek Sicincin
(1)	(2)	(3)	(4)	(5)	
15.	Pemerasaan/Ancaman <i>Exploiter/Treatment</i>	1	-	-	-
16.	Penadahan <i>Fencing</i>	-	-	-	-
17.	Penculikan <i>Kidnapping</i>	-	-	-	-
18.	Pencurian dalam keluarga <i>Theft in the family</i>	-	-	-	-
19.	Pencurian ringan <i>Minor Theft</i>	-	-	-	-
20.	Pencurian ternak <i>Livestock Theft</i>	-	-	-	-
21.	Pengancaman dengan kekerasan <i>Threats with violence</i>	1	2	2	2
22.	Pengeroyokan <i>Beating</i>	2	-	4	2
23.	Penggelapan barang tidak bergerak <i>Embezzlement of immovable property</i>	-	-	-	-
24.	Penghinaan <i>Humiliation</i>	-	1	1	-
25.	Penghinaan ringan <i>Mild insult</i>	-	-	-	-
26.	Penipuan dan Penggelapan <i>Fraud and Embezzlement</i>	1	1	2	1
27.	Penyalahgunaan senjata api/tajam <i>Misuse of firearms/sharp</i>	-	-	-	-
28.	Perampasan hak <i>Deprivation of rights</i>	2	-	-	-

Bersambung/To be continued

Lanjutan Tabel/Continued Table 4.4.9

Jenis Pelanggaran <i>Type Of Crime</i>		Polsek Sungai Sarik	Polsek Pauh Kamba	Polsek Kawasan BIM
(1)	(6)	(7)	(8)	
15. Pemerasaan/Ancaman <i>Exploiter/Treatment</i>	-	-	-	
16. Penadahan <i>Fencing</i>	-	-	-	
17. Penculikan <i>Kidnapping</i>	-	-	-	
18. Pencurian dalam keluarga <i>Theft in the family</i>	-	-	-	
19. Pencurian ringan <i>Minor Theft</i>	-	-	-	
20. Pencurian ternak <i>Livestock Theft</i>	-	-	-	
21. Pengancaman dengan kekerasan <i>Threats with violence</i>	1	2	-	
22. Pengeroyokan <i>Beating</i>	1	-	-	
23. Penggelapan barang tidak bergerak <i>Embezzlement of immovable property</i>	-	-	-	
24. Penghinaan <i>Humiliation</i>	-	-	-	
25. Penghinaan ringan <i>Mild insult</i>	-	-	-	
26. Penipuan dan Penggelapan <i>Fraud and Embezzlement</i>	1	-	-	
27. Penyalahgunaan senjata api/tajam <i>Misuse of firearms/sharp</i>	-	-	-	
28. Perampasan hak <i>Deprivation of rights</i>	-	1	-	

Bersambung/To be continued

Lanjutan Tabel/Continued Table 4.4.9

Jenis Pelanggaran <i>Type Of Crime</i>		Polsek Sungai Limau	Polsek Sungai Garingging	Polsek Aua Malintang	Polsek V Koto
(1)	(9)	(10)	(11)	(12)	
15. Pemerasaan/Ancaman <i>Exploiter/Treatment</i>	-	-	-	-	
16. Penadahan <i>Fencing</i>	-	-	-	-	
17. Penculikan <i>Kidnapping</i>	-	-	-	-	
18. Pencurian dalam keluarga <i>Theft in the family</i>	-	-	-	-	
19. Pencurian ringan <i>Minor Theft</i>	-	-	-	-	
20. Pencurian ternak <i>Livestock Theft</i>	-	-	-	-	
21. Pengancaman dengan kekerasan <i>Threats with violence</i>	-	-	-	-	
22. Pengeroyokan <i>Beating</i>	2	2	-	-	
23. Penggelapan barang tidak bergerak <i>Embezzlement of immovable property</i>	-	-	-	-	
24. Penghinaan <i>Humiliation</i>	-	-	-	-	
25. Penghinaan ringan <i>Mild insult</i>	-	-	-	-	
26. Penipuan dan Penggelapan <i>Fraud and Embezzlement</i>	-	-	-	-	
27. Penyalahgunaan senjata api/tajam <i>Misuse of firearms/sharp</i>	-	-	-	-	
28. Perampasan hak <i>Deprivation of rights</i>	-	-	-	-	

Bersambung/To be continued

Lanjutan Tabel/Continued Table 4.4.9

Jenis Pelanggaran <i>Type Of Crime</i>		Polres Padang Pariaman	Polsek Batang Anai	Polsek Lubuak Aluang	Polsek Sicincin
(1)	(2)	(3)	(4)	(5)	
29. Perbuatan tidak senang <i>Unhappy deeds</i>	-	-	-	-	
30. Percobaan pencurian <i>Attempted theft</i>	-	-	1	-	
31. Perkosaan/cabul <i>Rape/obscene</i>	-	-	-	-	
32. Perlindungan Anak/Cabul <i>Obscene</i>	19	-	-	-	
33. Pertolongan Jahat <i>Evil Help</i>	-	-	-	-	
34. Perzinaan <i>Adultery</i>	1	1	-	-	
35. Pornografi <i>Pornography</i>	-	-	-	-	
36. Penemuan kerangka manusia <i>Discovery of human skeleton</i>	-	-	-	-	
37. Poligami <i>Polygamy</i>	-	-	-	-	
38. Pemakaian tanah tanpa izin <i>Use of land without permission</i>	3	-	-	1	
39. Pemakaran <i>Trick</i>	-	-	-	-	
40. Larikan anak dibawah umur <i>Run away minors</i>	-	-	-	-	
41. Laporan palsu <i>False Report</i>	-	-	-	-	
42. Larangan ibadah <i>Prohibition of worship</i>	-	-	-	-	

Bersambung/To be continued

Lanjutan Tabel/*Continued Table 4.4.9*

	Jenis Pelanggaran <i>Type Of Crime</i>	Polsek Sungai Sarik	Polsek Pauh Kamba	Polsek Kawasan BIM
	(1)	(6)	(7)	(8)
29.	Perbuatan tidak senang <i>Unhappy deeds</i>	-	-	-
30.	Percobaan pencurian <i>Attempted theft</i>	-	-	-
31.	Perkosaan/cabul <i>Rape/obscene</i>	-	-	-
32.	Perlindungan Anak/Cabul <i>Obscene</i>	-	-	-
33.	Pertolongan Jahat <i>Evil Help</i>	-	-	-
34.	Perzinaan <i>Adultery</i>	-	-	-
35.	Pornografi <i>Pornography</i>	-	-	-
36.	Penemuan kerangka manusia <i>Discovery of human skeleton</i>	-	-	-
37.	Poligami <i>Polygamy</i>	-	-	-
38.	Pemakaian tanah tanpa izin <i>Use of land without permission</i>	-	-	-
39.	Pemakaran <i>Trick</i>	-	-	-
40.	Larikan anak dibawah umur <i>Run away minors</i>	-	-	-
41.	Laporan palsu <i>False Report</i>	-	-	-
42.	Larangan ibadah <i>Prohibition of worship</i>	-	-	-

Bersambung/*To be continued*

Lanjutan Tabel/Continued Table 4.4.9

Jenis Pelanggaran <i>Type Of Crime</i>		Polsek Sungai Limau	Polsek Sungai Garingging	Polsek Aua Malintang	Polsek V Koto
(1)	(9)	(10)	(11)	(12)	
29. Perbuatan tidak senang <i>Unhappy deeds</i>	-	-	-	-	
30. Percobaan pencurian <i>Attempted theft</i>	-	-	-	-	
31. Perkosaan/cabul <i>Rape/obscene</i>	-	-	-	-	
32. Perlindungan Anak/Cabul <i>Obscene</i>	-	1	-	-	
33. Pertolongan Jahat <i>Evil Help</i>	-	-	-	-	
34. Perzinaan <i>Adultery</i>	-	-	-	-	
35. Pornografi <i>Pornography</i>	-	-	-	-	
36. Penemuan kerangka manusia <i>Discovery of human skeleton</i>	-	-	-	-	
37. Poligami <i>Polygamy</i>	-	-	-	-	
38. Pemakaian tanah tanpa izin <i>Use of land without permission</i>	-	-	-	-	
39. Pemakaran <i>Trick</i>	-	-	-	-	
40. Larikan anak dibawah umur <i>Run away minors</i>	-	-	-	-	
41. Laporan palsu <i>False Report</i>	-	-	-	-	
42. Larangan ibadah <i>Prohibition of worship</i>	-	-	-	-	

Bersambung/To be continued

Lanjutan Tabel/Continued Table 4.4.9

Jenis Pelanggaran <i>Type Of Crime</i>		Polres Padang Pariaman	Polsek Batang Anai	Polsek Lubuk Aluang	Polsek Sicincin
(1)	(2)	(3)	(4)	(5)	
43.	Karena alfa sebab orang luka <i>Alpha because people are injured</i>	-	-	-	-
44.	Karena alfa sebab orang MD <i>Alpha because people are MD</i>	-	-	-	-
45.	Kekerasan terhadap anak <i>Violence against children</i>	-	-	-	-
46.	Kebakaran <i>Fire</i>	-	-	-	-
47.	Kekerasan Dalam Rumah Tangga <i>Domestic violence</i>	2	-	5	1
48.	Masuk rumah tanpa izin yang berhak <i>Entering the house without the rightful permission</i>	-	-	-	-
49.	Meninggalkan bayi <i>Leaving baby</i>	-	-	-	-
50.	Melawan Pejabat <i>Fight Official</i>	-	-	-	-
51.	Menghalangi fasilitas umum <i>Blocking public facilities</i>	-	-	-	-
52.	Melarikan anak <i>Run away child</i>	-	-	-	-
53.	Menghalangi pekerjaan <i>Blocking work</i>	-	-	-	-
54.	Narkotika <i>Narcotics</i>	-	-	-	-
55.	Hilang surat-surat berharga <i>Lost securities</i>	-	-	-	-

Bersambung/To be continued

Lanjutan Tabel/Continued Table 4.4.9

Jenis Pelanggaran <i>Type Of Crime</i>		Polsek Sungai Sarik	Polsek Pauh Kamba	Polsek Kawasan BIM
(1)	(6)	(7)	(8)	
43.	Karena alfa sebab orang luka <i>Alpha because people are injured</i>	-	-	-
44.	Karena alfa sebab orang MD <i>Alpha because people are MD</i>	-	-	-
45.	Kekerasan terhadap anak <i>Violence against children</i>	-	-	-
46.	Kebakaran <i>Fire</i>	-	-	-
47.	Kekerasan Dalam Rumah Tangga <i>Domestic violence</i>	-	-	-
48.	Masuk rumah tanpa izin yang berhak <i>Entering the house without the rightful permission</i>	-	-	-
49.	Meninggalkan bayi <i>Leaving baby</i>	-	-	-
50.	Melawan Pejabat <i>Fight Official</i>	-	-	-
51.	Menghalangi fasilitas umum <i>Blocking public facilities</i>	-	-	-
52.	Melarikan anak <i>Run away child</i>	-	-	-
53.	Menghalangi pekerjaan <i>Blocking work</i>	-	-	-
54.	Narkotika <i>Narcotics</i>	-	-	-
55.	Hilang surat-surat berharga <i>Lost securities</i>	-	-	-

Bersambung/To be continued

Lanjutan Tabel/Continued Table 4.4.9

Jenis Pelanggaran <i>Type Of Crime</i>		Polsek Sungai Limau	Polsek Sungai Garingging	Polsek Aua Malintang	Polsek V Koto
(1)	(9)	(10)	(11)	(12)	
43.	Karena alfa sebab orang luka <i>Alpha because people are injured</i>	-	-	-	-
44.	Karena alfa sebab orang MD <i>Alpha because people are MD</i>	-	-	-	-
45.	Kekerasan terhadap anak <i>Violence against children</i>	-	-	-	-
46.	Kebakaran <i>Fire</i>	-	-	-	-
47.	Kekerasan Dalam Rumah Tangga <i>Domestic violence</i>	-	-	-	-
48.	Masuk rumah tanpa izin yang berhak <i>Entering the house without the rightful permission</i>	-	-	-	-
49.	Meninggalkan bayi <i>Leaving baby</i>	-	-	-	-
50.	Melawan Pejabat <i>Fight Official</i>	-	-	-	-
51.	Menghalangi fasilitas umum <i>Blocking public facilities</i>	-	-	-	-
52.	Melarikan anak <i>Run away child</i>	-	-	-	-
53.	Menghalangi pekerjaan <i>Blocking work</i>	-	-	-	-
54.	Narkotika <i>Narcotics</i>	-	-	-	-
55.	Hilang surat-surat berharga <i>Lost securities</i>	-	-	-	-

Bersambung/To be continued

Lanjutan Tabel/Continued Table 4.4.9

Jenis Pelanggaran <i>Type Of Crime</i>		Polres Padang Pariaman	Polsek Batang Anai	Polsek Lubuak Aluang	Polsek Sicincin
(1)	(2)	(3)	(4)	(5)	
56.	Menemukan mayat <i>Finding a corpse</i>	-	-	-	-
57.	UU pokok Agraria <i>Basic Agrarian Law</i>	-	-	-	-
58.	UU pokok RI no.23 Th 2007 ttg K.Api <i>The main law of the Republic of Indonesia no. 23 of 2007 concerning trains</i>	-	-	-	-
59.	Cukai <i>Tax</i>	-	-	-	-
60.	UU ITE <i>ITE Law</i>	1	-	-	-
61.	Pertambangan Ilegal <i>Illegal Mining</i>	-	-	-	-
62.	Kayu <i>Woods</i>	-	-	-	-
63.	Korupsi <i>Corruption</i>	-	-	-	-
64.	Minyak dan gas <i>Oil and Gas</i>	-	-	-	-
65.	Tambang/ <i>Mining</i>	-	-	-	-
66.	Uang Palsu (UU no.7 Th 2011) <i>Counterfeit Money (Law no.7 of 2011)</i>	-	-	-	-
67.	UU No.5 Th 1990 ttg BKSDA.- <i>Law No. 5 of 1990 concerning BKSDA.-</i>	1	-	-	-
68.	Pencemaran Nama Baik <i>Defamation</i>	-	-	-	-

Bersambung/To be continued

Lanjutan Tabel/Continued Table 4.4.9

	Jenis Pelanggaran <i>Type Of Crime</i>	Polsek Sungai Sarik	Polsek Pauh Kamba	Polsek Kawasan BIM
	(1)	(6)	(7)	(8)
56.	Menemukan mayat <i>Finding a corpse</i>	-	-	-
57.	UU pokok Agraria <i>Basic Agrarian Law</i>	-	-	-
58.	UU pokok RI no.23 Th 2007 ttg K.Api <i>The main law of the Republic of Indonesia no. 23 of 2007 concerning trains</i>	-	-	-
59.	Cukai <i>Tax</i>	-	-	-
60.	UU ITE <i>ITE Law</i>	-	-	-
61.	Pertambangan Ilegal <i>Illegal Mining</i>	-	-	-
62.	Kayu <i>Woods</i>	-	-	-
63.	Korupsi <i>Corruption</i>	-	-	-
64.	Minyak dan gas <i>Oil and Gas</i>	-	-	-
65.	Tambang/ <i>Mining</i>	-	-	-
66.	Uang Palsu (UU no.7 Th 2011) <i>Counterfeit Money (Law no.7 of 2011)</i>	-	-	-
67.	UU No.5 Th 1990 ttg BKSDA.- <i>Law No. 5 of 1990 concerning BKSDA.-</i>	-	-	-
68.	Pencemaran Nama Baik <i>Defamation</i>	-	-	-

Bersambung/To be continued

Lanjutan Tabel/Continued Table 4.4.9

Jenis Pelanggaran <i>Type Of Crime</i>		Polsek Sungai Limau	Polsek Sungai Garingging	Polsek Aua Malintang	Polsek V Koto
(1)	(9)	(10)	(11)	(12)	
56.	Menemukan mayat <i>Finding a corpse</i>	-	-	-	-
57.	UU pokok Agraria <i>Basic Agrarian Law</i>	-	-	-	-
58.	UU pokok RI no.23 Th 2007 ttg K.Api <i>The main law of the Republic of Indonesia no. 23 of 2007 concerning trains</i>	-	-	-	-
59.	Cukai <i>Tax</i>	-	-	-	-
60.	UU ITE <i>ITE Law</i>	-	-	-	-
61.	Pertambangan Ilegal <i>Illegal Mining</i>	-	-	-	-
62.	Kayu <i>Woods</i>	-	-	-	-
63.	Korupsi <i>Corruption</i>	-	-	-	-
64.	Minyak dan gas <i>Oil and Gas</i>	-	-	-	-
65.	Tambang/ <i>Mining</i>	-	-	-	-
66.	Uang Palsu (UU no.7 Th 2011) <i>Counterfeit Money (Law no.7 of 2011)</i>	-	-	-	-
67.	UU No.5 Th 1990 ttg BKSDA.- <i>Law No. 5 of 1990 concerning BKSDA.-</i>	-	-	-	-
68.	Pencemaran Nama Baik <i>Defamation</i>	-	-	-	-

Bersambung/To be continued

Lanjutan Tabel/Continued Table 4.4.9

Jenis Pelanggaran <i>Type Of Crime</i>		Polres Padang Pariaman	Polsek Batang Anai	Polsek Lubuak Aluang	Polsek Sicincin
(1)	(2)	(3)	(4)	(5)	
69.	Eksplotasi Anak <i>Child Exploitation</i>	-	-	-	-
70.	Kecelakaan Kerja <i>Work accident</i>	-	-	-	-
71.	Pengiriman Amunisi <i>Ammunition Delivery</i>	-	-	-	-
72.	Asusila <i>Immoral</i>	-	-	-	-
73.	Fidusia <i>Fiduciary</i>	-	-	-	-
74.	Penemuan Bayi	-	-	-	-
Jumlah Total	2022	110	79	58	38
	2021	112	84	40	58
	2020	136	157	67	55
	2019	138	110	74	50
	2018	151	166	117	59

Bersambung/To be continued

Lanjutan Tabel/Continued Table 4.4.9

Jenis Pelanggaran <i>Type Of Crime</i>		Polsek Sungai Sarik	Polsek Pauh Kamba	Polsek Kawasan BIM
(1)		(6)	(7)	(8)
69.	Eksplotasi Anak <i>Child Exploitation</i>	-	-	-
70.	Kecelakaan Kerja <i>Work accident</i>	-	-	-
71.	Pengiriman Amunisi <i>Ammunition Delivery</i>	-	-	-
72.	Asusila <i>Immoral</i>	-	-	-
73.	Fidusia <i>Fiduciary</i>	-	-	-
74.	Penemuan Bayi	-	-	-
	2022	29	46	-
	2021	27	45	-
	2020	33	51	2
	2019	31	50	6
	2018	28	59	6
	Jumlah Total			

Bersambung/To be continued

Lanjutan Tabel/Continued Table 4.4.9

Jenis Pelanggaran <i>Type Of Crime</i>		Polsek Sungai Limau	Polsek Sungai Garingging	Polsek Aua Malintang	Polsek V Koto
(1)		(9)	(10)	(11)	(12)
69.	Eksplorasi Anak <i>Child Exploitation</i>	-	-	-	-
70.	Kecelakaan Kerja <i>Work accident</i>	-	-	-	-
71.	Pengiriman Amunisi <i>Ammunition Delivery</i>	-	-	-	-
72.	Asusila <i>Immoral</i>	-	-	-	-
73.	Fidusia <i>Fiduciary</i>	-	-	-	-
74.	Penemuan Bayi	-	-	-	-
	2022	13	22	15	17
	2021	26	25	17	19
	2020	25	30	24	16
	2019	44	60	43	21
	2018
Jumlah Total					

Sumber/Source: Polres Kabupaten Padang Pariaman dan Polres Pariaman
Padang Pariaman Police Resort and Pariaman Police Resort

Tabel 4.4.10 Banyaknya Kasus Kriminalitas dan Gangguan yang Diselesaikan di Kabupaten Padang Pariaman, 2022
Table *Number of Crimes and Chaos at Second Half Year in Padang Pariaman Regency, 2022*

Jenis Pelanggaran <i>Type Of Crime</i>		Polres Padang Pariaman	Polsek Batang Anai	Polsek Lubuak Aluang	Polsek Sicincin
(1)	(2)	(3)	(4)	(5)	
1. Pencurian Kekerasan <i>Violent Theft</i>	2	1	2	1	
2. Pencurian Pemberatan <i>High Theft</i>	13	13	7	2	
3. Pencurian Kendaraan Bermotor <i>Motor Vehicle Theft</i>	6	4	-	-	
4. Pencurian Ternak <i>Livestock Theft</i>	-	-	-	-	
5. Judi <i>Gambling</i>	10	1	4	1	
6. Pencurian <i>Theft</i>	9	2	9	-	
7. Penipuan <i>Fraud</i>	5	2	-	1	
8. Penggelapan <i>Embezzlement</i>	7	5	-	3	
9. Penganiayaan <i>Persecution</i>	10	19	11	7	
10. Pengrusakan <i>Destruction</i>	3	9	1	-	
11. Perbuatan tidak menyenangkan <i>Unpleasant Act</i>	-	-	-	-	
12. Pemalsuan <i>Forgery</i>	1	-	-	-	
13. Pembakaran <i>Buming</i>	-	-	-	-	
14. Pembunuhan <i>Murder</i>	-	-	-	-	

Bersambung/*To be continued*

Lanjutan Tabel/*Continued Table 4.4.10*

Jenis Pelanggaran <i>Type Of Crime</i>		Polsek Sungai Sarik	Polsek Pauh Kamba	Polsek Kawasan BIM
(1)	(6)	(7)	(8)	
1. Pencurian Kekerasan <i>Violent Theft</i>	-	1	-	
2. Pencurian Pemberatan <i>High Theft</i>	1	9	-	
3. Pencurian Kendaraan Bermotor <i>Motor Vehicle Theft</i>	-	1	-	
4. Pencurian Ternak <i>Livestock Theft</i>	1	2	-	
5. Judi <i>Gambling</i>	1	1	-	
6. Pencurian <i>Theft</i>	10	-	-	
7. Penipuan <i>Fraud</i>	1	-	-	
8. Penggelapan <i>Embezzlement</i>	3	2	-	
9. Penganiayaan <i>Persecution</i>	3	8	-	
10. Pengrusakan <i>Destruction</i>	1	1	-	
11. Perbuatan tidak menyenangkan <i>Unpleasant Act</i>	1	-	-	
12. Pemalsuan <i>Forgery</i>	-	-	-	
13. Pembakaran <i>Buming</i>	-	-	-	
14. Pembunuhan <i>Murder</i>	-	-	-	

Bersambung/*To be continued*

Lanjutan Tabel/Continued Table 4.4.10

Jenis Pelanggaran <i>Type Of Crime</i>		Polsek Sungai Limau	Polsek Sungai Garingging	Polsek Aua Malintang	Polsek V Koto
(1)	(9)	(10)	(11)	(12)	
1. Pencurian Kekerasan <i>Violent Theft</i>	-	-	-	-	
2. Pencurian Pemberatan <i>High Theft</i>	1	3	2	3	
3. Pencurian Kendaraan Bermotor <i>Motor Vehicle Theft</i>	-	-	-	-	
4. Pencurian Ternak <i>Livestock Theft</i>	-	-	-	-	
5. Judi <i>Gambling</i>	3	3	3	2	
6. Pencurian <i>Theft</i>	-	2	10	2	
7. Penipuan <i>Fraud</i>	-	-	-	2	
8. Penggelapan <i>Embezzlement</i>	1	1	4	1	
9. Penganiayaan <i>Persecution</i>	4	6	5	2	
10. Pengrusakan <i>Destruction</i>	-	-	4	-	
11. Perbuatan tidak menyenangkan <i>Unpleasant Act</i>	1	1	1	-	
12. Pemalsuan <i>Forgery</i>	-	-	-	-	
13. Pembakaran <i>Buming</i>	-	-	-	-	
14. Pembunuhan <i>Murder</i>	-	-	-	-	

Bersambung/To be continued

Lanjutan Tabel/Continued Table 4.4.10

Jenis Pelanggaran <i>Type Of Crime</i>		Polres Padang Pariaman	Polsek Batang Anai	Polsek Lubuk Aluang	Polsek Sicincin
(1)	(2)	(3)	(4)	(5)	
15.	Pemerasaan/Ancaman <i>Exploiter/Treatment</i>	1	-	-	-
16.	Penadahan <i>Fencing</i>	-	-	-	-
17.	Penculikan <i>Kidnapping</i>	-	-	-	-
18.	Pencurian dalam keluarga <i>Theft in the family</i>	-	-	-	-
19.	Pencurian ringan <i>Minor Theft</i>	-	-	-	-
20.	Pencurian ternak <i>Livestock Theft</i>	-	-	-	-
21.	Pengancaman dengan kekerasan <i>Threats with violence</i>	2	2	1	1
22.	Pengeroyokan <i>Beating</i>	1	4	4	2
23.	Penggelapan barang tidak bergerak <i>Embezzlement of immovable property</i>	-	-	-	-
24.	Penghinaan <i>Humiliation</i>	-	-	-	-
25.	Penghinaan ringan <i>Mild insult</i>	-	-	-	-
26.	Penipuan dan Penggelapan <i>Fraud and Embezzlement</i>	1	2	-	2
27.	Penyalahgunaan senjata api/tajam <i>Misuse of firearms/sharp</i>	-	-	-	-
28.	Perampasan hak <i>Deprivation of rights</i>	-	-	-	-

Bersambung/To be continued

Lanjutan Tabel/Continued Table 4.4.10

Jenis Pelanggaran <i>Type Of Crime</i>		Polsek Sungai Sarik	Polsek Pauh Kamba	Polsek Kawasan BIM
(1)	(6)	(7)	(8)	
15. Pemerasaan/Ancaman <i>Exploiter/Treatment</i>	-	-	-	
16. Penadahan <i>Fencing</i>	-	-	-	
17. Penculikan <i>Kidnapping</i>	-	-	-	
18. Pencurian dalam keluarga <i>Theft in the family</i>	-	-	-	
19. Pencurian ringan <i>Minor Theft</i>	-	-	-	
20. Pencurian ternak <i>Livestock Theft</i>	-	-	-	
21. Pengancaman dengan kekerasan <i>Threats with violence</i>	-	-	-	
22. Pengeroyokan <i>Beating</i>	1	-	-	
23. Penggelapan barang tidak bergerak <i>Embezzlement of immovable property</i>	-	-	-	
24. Penghinaan <i>Humiliation</i>	-	-	-	
25. Penghinaan ringan <i>Mild insult</i>	-	-	-	
26. Penipuan dan Penggelapan <i>Fraud and Embezzlement</i>	-	-	-	
27. Penyalahgunaan senjata api/tajam <i>Misuse of firearms/sharp</i>	-	-	-	
28. Perampasan hak <i>Deprivation of rights</i>	-	-	-	

Bersambung/To be continued

Lanjutan Tabel/Continued Table 4.4.10

Jenis Pelanggaran <i>Type Of Crime</i>		Polsek Sungai Limau	Polsek Sungai Garingging	Polsek Aua Malintang	Polsek V Koto
(1)	(9)	(10)	(11)	(12)	
15. Pemerasaan/Ancaman <i>Exploiter/Treatment</i>	-	-	-	1	
16. Penadahan <i>Fencing</i>	-	-	1	-	
17. Penculikan <i>Kidnapping</i>	-	-	-	-	
18. Pencurian dalam keluarga <i>Theft in the family</i>	-	-	-	-	
19. Pencurian ringan <i>Minor Theft</i>	-	-	-	-	
20. Pencurian ternak <i>Livestock Theft</i>	-	-	-	-	
21. Pengancaman dengan kekerasan <i>Threats with violence</i>	-	-	-	-	
22. Pengeroyokan <i>Beating</i>	2	2	-	-	
23. Penggelapan barang tidak bergerak <i>Embezzlement of immovable property</i>	-	-	-	-	
24. Penghinaan <i>Humiliation</i>	-	-	-	-	
25. Penghinaan ringan <i>Mild insult</i>	-	-	-	-	
26. Penipuan dan Penggelapan <i>Fraud and Embezzlement</i>	-	-	-	-	
27. Penyalahgunaan senjata api/tajam <i>Misuse of firearms/sharp</i>	-	-	-	-	
28. Perampasan hak <i>Deprivation of rights</i>	-	-	1	1	

Bersambung/To be continued

Lanjutan Tabel/Continued Table 4.4.10

Jenis Pelanggaran <i>Type Of Crime</i>		Polres Padang Pariaman	Polsek Batang Anai	Polsek Lubuak Aluang	Polsek Sicincin
(1)	(2)	(3)	(4)	(5)	
29. Perbuatan tidak senang <i>Unhappy deeds</i>	-	-	-	-	
30. Percobaan pencurian <i>Attempted theft</i>	-	-	-	-	
31. Perkosaan/cabul <i>Rape/obscene</i>	-	-	-	-	
32. Perlindungan Anak/Cabul <i>Obscene</i>	13	1	-	-	
33. Pertolongan Jahat <i>Evil Help</i>	-	-	-	-	
34. Perzinaan <i>Adultery</i>	-	1	-	-	
35. Pornografi <i>Pornography</i>	-	-	-	-	
36. Penemuan kerangka manusia <i>Discovery of human skeleton</i>	-	-	-	-	
37. Poligami <i>Polygamy</i>	-	-	-	-	
38. Pemakaian tanah tanpa izin <i>Use of land without permission</i>	4	3	-	-	
39. Pemakaran <i>Trick</i>	-	-	-	-	
40. Larikan anak dibawah umur <i>Run away minors</i>	-	1	-	-	
41. Laporan palsu <i>False Report</i>	-	1	-	-	
42. Larangan ibadah <i>Prohibition of worship</i>	-	-	-	-	

Bersambung/To be continued

Lanjutan Tabel/*Continued Table 4.4.10*

Jenis Pelanggaran <i>Type Of Crime</i>		Polsek Sungai Sarik	Polsek Pauh Kamba	Polsek Kawasan BIM
(1)	(6)	(7)	(8)	
29. Perbuatan tidak senang <i>Unhappy deeds</i>	-	-	-	
30. Percobaan pencurian <i>Attempted theft</i>	1	-	-	
31. Perkosaan/cabul <i>Rape/obscene</i>	-	-	-	
32. Perlindungan Anak/Cabul <i>Obscene</i>	-	-	-	
33. Pertolongan Jahat <i>Evil Help</i>	-	-	-	
34. Perzinaan <i>Adultery</i>	-	-	-	
35. Pornografi <i>Pornography</i>	-	-	-	
36. Penemuan kerangka manusia <i>Discovery of human skeleton</i>	-	-	-	
37. Poligami <i>Polygamy</i>	-	-	-	
38. Pemakaian tanah tanpa izin <i>Use of land without permission</i>	-	-	-	
39. Pemakaran <i>Trick</i>	-	-	-	
40. Larikan anak dibawah umur <i>Run away minors</i>	-	-	-	
41. Laporan palsu <i>False Report</i>	-	-	-	
42. Larangan ibadah <i>Prohibition of worship</i>	-	-	-	

Bersambung/*To be continued*

Lanjutan Tabel/Continued Table 4.4.10

Jenis Pelanggaran <i>Type Of Crime</i>		Polsek Sungai Limau	Polsek Sungai Garingging	Polsek Aua Malintang	Polsek V Koto
(1)	(9)	(10)	(11)	(12)	
29. Perbuatan tidak senang <i>Unhappy deeds</i>	-	-	-	-	
30. Percobaan pencurian <i>Attempted theft</i>	-	-	-	-	
31. Perkosaan/cabul <i>Rape/obscene</i>	-	-	-	-	
32. Perlindungan Anak/Cabul <i>Obscene</i>	-	1	-	-	
33. Pertolongan Jahat <i>Evil Help</i>	-	-	-	-	
34. Perzinaan <i>Adultery</i>	-	-	-	-	
35. Pornografi <i>Pornography</i>	-	-	-	-	
36. Penemuan kerangka manusia <i>Discovery of human skeleton</i>	-	-	-	-	
37. Poligami <i>Polygamy</i>	-	-	-	-	
38. Pemakaian tanah tanpa izin <i>Use of land without permission</i>	-	-	-	-	
39. Pemakaran <i>Trick</i>	-	-	-	-	
40. Larikan anak dibawah umur <i>Run away minors</i>	-	-	-	-	
41. Laporan palsu <i>False Report</i>	-	-	-	-	
42. Larangan ibadah <i>Prohibition of worship</i>	-	-	-	-	

Bersambung/To be continued

Lanjutan Tabel/*Continued Table 4.4.10*

Jenis Pelanggaran <i>Type Of Crime</i>		Polres Padang Pariaman	Polsek Batang Anai	Polsek Lubuk Aluang	Polsek Sicincin
(1)	(2)	(3)	(4)	(5)	
43.	Karena alfa sebab orang luka <i>Alpha because people are injured</i>	-	-	-	-
44.	Karena alfa sebab orang MD <i>Alpha because people are MD</i>	-	-	-	-
45.	Kekerasan terhadap anak <i>Violence against children</i>	2	-	-	-
46.	Kebakaran <i>Fire</i>	-	-	-	-
47.	Kekerasan Dalam Rumah Tangga <i>Domestic violence</i>	3	-	2	1
48.	Masuk rumah tanpa izin yang berhak <i>Entering the house without the rightful permission</i>	-	-	-	-
49.	Meninggalkan bayi <i>Leaving baby</i>	-	1	-	-
50.	Melawan Pejabat <i>Fight Official</i>	-	-	-	-
51.	Menghalangi fasilitas umum <i>Blocking public facilities</i>	-	-	-	-
52.	Melarikan anak <i>Run away child</i>	-	-	-	-
53.	Menghalangi pekerjaan <i>Blocking work</i>	-	-	-	-
54.	Narkotika <i>Narcotics</i>	-	-	-	-
55.	Hilang surat-surat berharga <i>Lost securities</i>	-	-	-	-

Bersambung/*To be continued*

Lanjutan Tabel/Continued Table 4.4.10

Jenis Pelanggaran <i>Type Of Crime</i>		Polsek Sungai Sarik	Polsek Pauh Kamba	Polsek Kawasan BIM
(1)	(6)	(7)	(8)	
43. Karena alfa sebab orang luka <i>Alpha because people are injured</i>	-	-	-	
44. Karena alfa sebab orang MD <i>Alpha because people are MD</i>	-	-	-	
45. Kekerasan terhadap anak <i>Violence against children</i>	-	-	-	
46. Kebakaran <i>Fire</i>	-	-	-	
47. Kekerasan Dalam Rumah Tangga <i>Domestic violence</i>	1	-	-	
48. Masuk rumah tanpa izin yang berhak <i>Entering the house without the rightful permission</i>	-	-	-	
49. Meninggalkan bayi <i>Leaving baby</i>	-	-	-	
50. Melawan Pejabat <i>Fight Official</i>	-	-	-	
51. Menghalangi fasilitas umum <i>Blocking public facilities</i>	-	-	-	
52. Melarikan anak <i>Run away child</i>	-	-	-	
53. Menghalangi pekerjaan <i>Blocking work</i>	-	-	-	
54. Narkotika <i>Narcotics</i>	-	-	-	
55. Hilang surat-surat berharga <i>Lost securities</i>	-	-	-	

Bersambung/To be continued

Lanjutan Tabel/Continued Table 4.4.10

Jenis Pelanggaran <i>Type Of Crime</i>		Polsek Sungai Limau	Polsek Sungai Garingging	Polsek Aua Malintang	Polsek V Koto
(1)	(9)	(10)	(11)	(12)	
43.	Karena alfa sebab orang luka <i>Alpha because people are injured</i>	-	-	-	-
44.	Karena alfa sebab orang MD <i>Alpha because people are MD</i>	-	-	-	-
45.	Kekerasan terhadap anak <i>Violence against children</i>	-	-	-	-
46.	Kebakaran <i>Fire</i>	-	-	-	-
47.	Kekerasan Dalam Rumah Tangga <i>Domestic violence</i>	-	-	-	-
48.	Masuk rumah tanpa izin yang berhak <i>Entering the house without the rightful permission</i>	-	-	-	-
49.	Meninggalkan bayi <i>Leaving baby</i>	-	-	-	-
50.	Melawan Pejabat <i>Fight Official</i>	-	-	-	-
51.	Menghalangi fasilitas umum <i>Blocking public facilities</i>	-	-	-	-
52.	Melarikan anak <i>Run away child</i>	-	-	-	-
53.	Menghalangi pekerjaan <i>Blocking work</i>	-	-	-	-
54.	Narkotika <i>Narcotics</i>	-	-	-	-
55.	Hilang surat-surat berharga <i>Lost securities</i>	-	-	-	-

Bersambung/To be continued

Lanjutan Tabel/Continued Table 4.4.10

Jenis Pelanggaran <i>Type Of Crime</i>		Polres Padang Pariaman	Polsek Batang Anai	Polsek Lubuak Aluang	Polsek Sicincin
(1)	(2)	(3)	(4)	(5)	
56.	Menemukan mayat <i>Finding a corpse</i>	-	-	-	-
57.	UU pokok Agraria <i>Basic Agrarian Law</i>	-	-	-	-
58.	UU pokok RI no.23 Th 2007 ttg K.Api <i>The main law of the Republic of Indonesia no. 23 of 2007 concerning trains</i>	-	-	-	-
59.	Cukai <i>Tax</i>	-	-	-	-
60.	UU ITE <i>ITE Law</i>	-	-	-	-
61.	Pertambangan Ilegal <i>Illegal Mining</i>	-	-	-	-
62.	Kayu <i>Woods</i>	-	-	-	-
63.	Korupsi <i>Corruption</i>	-	-	-	-
64.	Minyak dan gas <i>Oil and Gas</i>	-	-	-	-
65.	Tambang/ <i>Mining</i>	-	-	-	-
66.	Uang Palsu (UU no.7 Th 2011) <i>Counterfeit Money (Law no.7 of 2011)</i>	-	-	-	-
67.	UU No.5 Th 1990 ttg BKSDA.- <i>Law No. 5 of 1990 concerning BKSDA.-</i>	1	-	-	-
68.	Pencemaran Nama Baik <i>Defamation</i>	-	-	-	-

Bersambung/To be continued

Lanjutan Tabel/Continued Table 4.4.10

	Jenis Pelanggaran <i>Type Of Crime</i>	Polsek Sungai Sarik	Polsek Pauh Kamba	Polsek Kawasan BIM
	(1)	(6)	(7)	(8)
56.	Menemukan mayat <i>Finding a corpse</i>	-	-	-
57.	UU pokok Agraria <i>Basic Agrarian Law</i>	-	-	-
58.	UU pokok RI no.23 Th 2007 ttg K.Api <i>The main law of the Republic of Indonesia no. 23 of 2007 concerning trains</i>	-	-	-
59.	Cukai <i>Tax</i>	-	-	-
60.	UU ITE <i>ITE Law</i>	-	-	-
61.	Pertambangan Ilegal <i>Illegal Mining</i>	-	-	-
62.	Kayu <i>Woods</i>	-	-	-
63.	Korupsi <i>Corruption</i>	-	-	-
64.	Minyak dan gas <i>Oil and Gas</i>	-	-	-
65.	Tambang/ <i>Mining</i>	-	-	-
66.	Uang Palsu (UU no.7 Th 2011) <i>Counterfeit Money (Law no.7 of 2011)</i>	-	-	-
67.	UU No.5 Th 1990 ttg BKSDA.- <i>Law No. 5 of 1990 concerning BKSDA.-</i>	-	-	-
68.	Pencemaran Nama Baik <i>Defamation</i>	-	-	-

Bersambung/To be continued

Lanjutan Tabel/Continued Table 4.4.10

Jenis Pelanggaran <i>Type Of Crime</i>		Polsek Sungai Limau	Polsek Sungai Garingging	Polsek Aua Malintang	Polsek V Koto
(1)	(9)	(10)	(11)	(12)	
56.	Menemukan mayat <i>Finding a corpse</i>	-	-	-	-
57.	UU pokok Agraria <i>Basic Agrarian Law</i>	-	-	-	-
58.	UU pokok RI no.23 Th 2007 ttg K.Api <i>The main law of the Republic of Indonesia no. 23 of 2007 concerning trains</i>	-	-	-	-
59.	Cukai <i>Tax</i>	-	-	-	-
60.	UU ITE <i>ITE Law</i>	-	-	-	-
61.	Pertambangan Ilegal <i>Illegal Mining</i>	-	-	-	-
62.	Kayu <i>Woods</i>	-	-	-	-
63.	Korupsi <i>Corruption</i>	-	-	-	-
64.	Minyak dan gas <i>Oil and Gas</i>	-	-	-	-
65.	Tambang/ <i>Mining</i>	-	-	-	-
66.	Uang Palsu (UU no.7 Th 2011) <i>Counterfeit Money (Law no.7 of 2011)</i>	-	-	-	-
67.	UU No.5 Th 1990 ttg BKSDA.- <i>Law No. 5 of 1990 concerning BKSDA.-</i>	-	-	-	-
68.	Pencemaran Nama Baik <i>Defamation</i>	-	-	-	-

Bersambung/To be continued

Lanjutan Tabel/Continued Table 4.4.10

Jenis Pelanggaran <i>Type Of Crime</i>		Polres Padang Pariaman	Polsek Batang Anai	Polsek Lubuak Aluang	Polsek Sicincin
(1)	(2)	(3)	(4)	(5)	
69.	Eksplorasi Anak <i>Child Exploitation</i>	-	-	-	-
70.	Kecelakaan Kerja <i>Work accident</i>	-	-	-	-
71.	Pengiriman Amunisi <i>Ammunition Delivery</i>	-	-	-	-
72.	Asusila <i>Immoral</i>	-	-	-	-
73.	Fidusia <i>Fiduciary</i>	-	-	-	-
74.	Penemuan Bayi	-	-	-	-
Jumlah Total	2022	94	72	41	21
	2021	117	79	54	44
	2020	101	46	32	49
	2019	69	36	19	23
	2018	123	84	54	34

Bersambung/*To be continued*

Lanjutan Tabel/Continued Table 4.4.10

Jenis Pelanggaran <i>Type Of Crime</i>		Polsek Sungai Sarik	Polsek Pauh Kamba	Polsek Kawasan BIM
(1)	(6)	(7)	(8)	
69.	Eksplorasi Anak <i>Child Exploitation</i>	-	-	-
70.	Kecelakaan Kerja <i>Work accident</i>	-	-	-
71.	Pengiriman Amunisi <i>Ammunition Delivery</i>	-	-	-
72.	Asusila <i>Immoral</i>	-	-	-
73.	Fidusia <i>Fiduciary</i>	-	-	-
74.	Penemuan Bayi	-	-	-
	2022	25	24	-
	2021	40	38	-
Jumlah Total	2020	4	37	1
	2019	13	13	2
	2018	15	34	2

Bersambung/To be continued

Lanjutan Tabel/Continued Table 4.4.10

Jenis Pelanggaran <i>Type Of Crime</i>		Polsek Sungai Limau	Polsek Sungai Garingging	Polsek Aua Malintang	Polsek V Koto
(1)		(9)	(10)	(11)	(12)
69.	Eksplotasi Anak <i>Child Exploitation</i>	-	-	-	-
70.	Kecelakaan Kerja <i>Work accident</i>	-	-	-	-
71.	Pengiriman Amunisi <i>Ammunition Delivery</i>	-	-	-	-
72.	Asusila <i>Immoral</i>	-	-	-	-
73.	Fidusia <i>Fiduciary</i>	-	-	-	-
74.	Penemuan Bayi	-	-	-	-
	2022	12	19	31	14
	2021	26	25	17	19
	2020	25	30	24	16
	2019	26	36	40	11
	2018

Catatan/Note: ... : Data Tidak Tersedia/Data Not Available

Sumber/Source: Polres Kabupaten Padang Pariaman dan Polres Pariaman
Padang Pariaman Police Resort and Pariaman Police Resort

Tabel 4.4.11 Pelaksanaan Perizinan Yang Diberikan Melalui Kantor Bupati Padang Pariaman, 2018 - 2022
Number of License Given From Regent of Padang Pariaman Regency, 2018 - 2022

Jenis Produk Hukum <i>Kind of Regulation</i>	2018	2019	2020	2021	2022
(1)	(2)	(3)	(4)	(5)	(6)
1. SITU/SITU HO <i>License of Business</i>	-	-	-	-	-
2. Dispensasi Klas Jalan <i>Dispensation of Road Class</i>	-	-	-	-	-
3. IMB/PIB <i>Building License</i>	156	142	1 050	1 179	723
4. HO <i>Huller</i>	-	-	-	-	-
5. Reklame <i>Advertisement</i>	22	31	13	18	22
6. Izin Rumah Bola <i>Bilyard</i>	-	-	-	-	-
7. Izin PMDN/SIUP (Berbadan hukum) <i>License of Domestic Investment</i>	67	40	64	77	135
8. Izin PMDN/SIUP (Perorangan) <i>License of Domestic Investment</i>	135	175	150	255	1 308
9. Izin PMA <i>License of Foreign Investment</i>	3	1	-	-	-
Jumlah Total	423	389	1 277	1 529	2 188

Sumber/Source: Dinas Penanaman Modal, Pelayanan Terpadu dan Perindustrian Kabupaten Padang Pariaman
 Board of Investment, Integrated and Industry Services Of Padang Pariaman Regency

Tabel 4.4.12 Jumlah Penghuni LAPAS Menurut Lama Hukuman di Kabupaten Padang Pariaman, 2022

Number of LAPAS Occupant by Length of Sentence in Padang Pariaman Regency, 2022

Bulan Month	Lama Hukuman/Length of Sentence						
	1-3 Bln 1-3 Months	3-12 Bln 3-12 Months	1-3 Thn 1-3 Years	3-5 Thn 3-5 Years	5-10 Thn 5-10 Years	10-20 Thn 10-20 Years	
(1)	(2)	(3)	(4)	(5)	(6)	(7)	
1. Januari/January	1	9	62	182	187	48	
2. Februari/February	-	8	58	173	179	46	
3. Maret/March	-	10	61	195	178	44	
4. April/April	-	10	60	195	178	44	
5. Mei/May	1	15	64	202	176	43	
6. Juni/June	-	11	68	203	176	43	
7. Juli/July	1	11	67	193	172	42	
8. Agustus/August	-	7	63	194	172	42	
9. September/September	-	22	68	188	174	46	
10. Oktober/October	1	12	66	179	167	46	
11. November/November	-	27	62	189	162	45	
12. Desember/December	-	14	69	149	161	43	
Jumlah Total	2022	4	156	768	2 242	2 082	532
	2021	6	154	732	1 767	2 263	526
	2020	2	41	982	1 686	2 103	425
	2019	2	238	996	3 003	2.261	218
	2018	21	315	717	2 501	2 739	53

Sumber/Source: Lembaga Perasyarakatan Kabupaten Padang Pariaman
Padang Pariaman District Penitentiary

Tabel 4.4.13 Jumlah Orang Terpidana Menurut Jenis Kegiatan Pelanggaran, 2022
Table Number of People Convicted by Type of Activity Violation, 2022

Jenis Kegiatan Pelanggaran <i>Type of Breach Activity</i>	Bulan/Month					
	Januari <i>January</i>	Februari <i>February</i>	Maret <i>March</i>	April <i>April</i>	Mei <i>May</i>	Juni <i>June</i>
(1)	(2)	(3)	(4)	(5)	(6)	(7)
1. Lalu Lintas/ <i>Traffic</i>	2	2	2	5	6	6
2. Kesusilaan/ <i>Morality</i>	3	3	3	3	2	2
3. Pembunuhan/ <i>Murder</i>	10	9	9	8	8	8
4. Pencurian/ <i>Theft</i>	51	48	53	52	54	61
5. Perjudian/ <i>Gambling</i>	8	5	5	7	12	14
6. Penggelepan/ <i>Swindle</i>	10	10	9	9	9	7
7. Penadahan/ <i>Cistem</i>	9	8	8	6	6	4
8. Pembakaran/ <i>Buming</i>	-	-	-	-	-	-
9. Narkotika/ <i>Narcotics</i>	369	369	374	376	383	381
10. Perampokan/ <i>Robbery</i>	7	7	7	6	6	6
11. Penganiayaan/ <i>Persecution</i>	5	4	4	4	4	4
12. Tindak Pidana Perbankan <i>Banking Crime</i>	-	-	-	-	-	-
13. Tindak Pidana Poligami/ <i>poligamy</i>	-	-	-	-	-	-
14. Pidana Penipuan/ <i>Scam</i>	12	12	10	11	9	9
15. Pemalsuan Uang <i>Money Forgery</i>	-	-	-	-	-	-
16. Kehutanan/ <i>Forestry</i>	-	-	-	-	-	-
17. Korupsi/ <i>Corruption</i>	-	-	-	-	-	-
18. Senjata Tajam <i>Carrying Dagger</i>	-	-	-	-	-	1
19. Pemalsuan Surat Matri/ <i>Paper Forgery</i>	-	-	-	-	-	-

Bersambung/*To be continued*

Lanjutan Tabel/Continued Table 4.4.13

Jenis Kegiatan Pelanggaran <i>Type of Breach Activity</i>	Bulan/Month					
	Januari <i>January</i>	Februari <i>February</i>	Maret <i>March</i>	April <i>April</i>	Mei <i>May</i>	Juni <i>June</i>
(1)	(2)	(3)	(4)	(5)	(6)	(7)
20. Pidana Pertambangan <i>Mining Crime</i>	1	1	-	-	-	-
21. Bahan Peledak/ <i>Explosive</i>	-	-	-	-	-	-
22. Pelanggaran UU ITE <i>Violate the Law ITE</i>	-	-	2	2	2	2
23. Melarikan anak perempuan dibawah umur <i>Running away underage girls</i>	-	-	-	-	-	-
24. Pengancaman dan pemerasan <i>Threatening and extortion</i>	2	2	4	5	5	5
25. Pengeroyokan/ <i>Raids</i>	4	4	6	6	6	6
26. Kekerasan dalam rumah tangga/ <i>Domestic violence</i>	-	-	-	-	-	-
27. Minyak Bumi dan Gas Alam <i>Petroleum and Natural Gas</i>	-	-	-	-	-	2
28. Kelautan dan Perikanan <i>Marine and Fisheries</i>	1	1	-	-	-	-
29. Melalaikan Tanggung Jawab terhadap anak <i>Neglect of responsibility towards children</i>	-	-	-	-	-	-
30. Perlindungan Anak <i>Child Protection</i>	102	101	98	99	99	99
31. Konservasi Sumber Daya Hayati/ <i>Conservation of Biological Resources</i>	-	-	-	-	-	-
32. Terorisme/ <i>Terrorism</i>	-	-	-	-	-	-
Jumlah Total	596	586	594	599	611	617

Bersambung/To be continued

Lanjutan Tabel/Continued Table 4.4.13

Jenis Kegiatan Pelanggaran <i>Type of Breach Activity</i>	Bulan/Month					
	Juli <i>July</i>	Agustus <i>August</i>	September <i>September</i>	Oktober <i>October</i>	November <i>November</i>	Desember <i>December</i>
(1)	(8)	(9)	(10)	(11)	(12)	(13)
1. Lalu Lintas/ <i>Traffic</i>	2	2	4	4	1	1
2. Kesusilaan/ <i>Morality</i>	2	2	2	5	5	5
3. Pembunuhan/ <i>Murder</i>	11	11	11	13	13	12
4. Pencurian/ <i>Theft</i>	58	55	61	66	67	64
5. Perjudian/ <i>Gambling</i>	14	14	13	18	21	17
6. Penggelepan/ <i>Swindle</i>	7	7	6	6	6	6
7. Penadahan/ <i>Cistem</i>	4	4	4	3	3	2
8. Pembakaran/ <i>Buming</i>	-	-	-	-	-	-
9. Narkotika/ <i>Narcotics</i>	379	379	375	374	371	369
10. Perampokan/ <i>Robbery</i>	5	5	5	6	6	7
11. Penganiayaan/ <i>Persecution</i>	5	5	5	5	9	6
12. Tindak Pidana Perbankan <i>Banking Crime</i>	-	-	-	-	-	-
13. Tindak Pidana Poligamipoligamy	-	-	-	-	-	-
14. Pidana Penipuan/ <i>Scam</i>	12	12	13	16	16	15
15. Pemalsuan Uang <i>Money Forgery</i>	-	-	-	-	-	-
16. Kehutanan/ <i>Forestry</i>	-	-	-	-	-	-
17. Korupsi/ <i>Corruption</i>	-	-	-	-	-	-
18. Senjata Tajam <i>Carrying Dagger</i>	1	1	1	2	2	2
19. Pemalsuan Surat Matri/ <i>Paper Forgery</i>	-	-	-	-	-	-

Bersambung/*To be continued*

Lanjutan Tabel/Continued Table 4.4.13

Jenis Kegiatan Pelanggaran <i>Type of Breach Activity</i>	Bulan/Month					
	Juli <i>July</i>	Agustus <i>August</i>	September <i>September</i>	Oktober <i>October</i>	November <i>November</i>	Desember <i>December</i>
(1)	(8)	(9)	(10)	(11)	(12)	(13)
20. Pidana Pertambangan <i>Mining Crime</i>	-	-	-	-	-	-
21. Bahan Peledak/ <i>Explosive</i>	-	-	-	-	-	-
22. Pelanggaran UU ITE <i>Violate the Law ITE</i>	3	3	3	3	3	3
23. Melarikan anak perempuan dibawah umur <i>Running away underage girls</i>	-	-	-	-	-	-
24. Pengancaman dan pemerasan <i>Threatening and extortion</i>	3	3	3	7	5	3
25. Pengeroyokan/ <i>Raids</i>	4	4	5	5	5	6
26. Kekerasan dalam rumah tangga/ <i>Domestic violence</i>	-	-	-	-	-	-
27. Minyak Bumi dan Gas Alam <i>Petroleum and Natural Gas</i>	2	2	2	5	3	3
28. Kelautan dan Perikanan <i>Marine and Fisheries</i>	-	-	-	-	-	-
29. Melalaikan Tanggung Jawab terhadap anak <i>Neglect of responsibility towards children</i>	-	-	-	-	-	-
30. Perlindungan Anak <i>Child Protection</i>	97	97	101	101	102	102
31. Konservasi Sumber Daya Hayati/ <i>Conservation of Biological Resources</i>	-	-	-	-	-	-
32. Terorisme/ <i>Terrorism</i>	-	-	-	-	-	-
Jumlah Total	609	606	614	639	638	623

Sumber/Source: Lembaga Perasyarakatan Kabupaten Padang Pariaman
Padang Pariaman District Penitentiary

Tabel 4.4.14 Jumlah Penghuni LAPAS (khusus narapidana) Terpidana Baru Menurut Asal Daerah di Kabupaten Padang Pariaman, 2022
Table *Number of Prisoners for New Convicts According to Regional Origin in Padang Pariaman Regency, 2018 - 2022*

	Bulan Month	Asal Daerah Regional Origin			Jumlah Total
		Pariaman	Padang Pariaman	Lainnya	
	(1)	(2)	(3)	(4)	(5)
1.	Januari/January	135	243	218	596
2.	Februari/February	133	229	224	586
3.	Maret/March	133	235	226	594
4.	April/April	137	233	229	599
5.	Mei/May	139	242	230	611
6.	Juni/June	144	243	230	617
7.	Juli/July	144	234	231	609
8.	Agustus/August	142	231	233	606
9.	September/September	141	240	233	614
10.	Oktober/October	142	268	229	639
11.	November/November	129	283	230	642
12.	Desember/December	129	268	230	627
	Jumlah Total	1 648	2 949	2 743	7 340

Sumber/Source: Lembaga Perasyarakatan Kabupaten Padang Pariaman
 Padang Pariaman District Penitentiary

Tabel 4.4.15 Jumlah Perkara Pidana dan Perdata yang Masuk dan Diputuskan di Pengadilan Negeri Pariaman, 2018 – 2022

Number of Criminal and Civil Cases at Public Court of Padang Pariaman Regency, 2018 - 2022

Jenis Perkara Per Tahun <i>Number of Cases by Year</i>		Tunggakan Tahun Lalu <i>Not yet clear last year</i>	Masuk Tahun Ini <i>Reported</i>	Diputuskan Tahun Ini <i>Clear</i>	Sisa Akhir <i>Not yet clear this year</i>
(1)	(2)	(3)	(4)	(5)	
I.	Perkara Pidana Rol/ <i>Criminal Matters Roll</i>				
Tahun	2018	-	11 585	11 585	-
Year	2019	-	11 464	11 464	-
	2020	-	5 233	5 233	-
	2021	-	5 085	5 085	-
	2022	-	8 013	8 013	-
II.	Perkara Pidana Biasa/ <i>Ordinary Criminal Matters</i>				
Tahun	2018	40	275	265	50
Year	2019	50	263	264	49
	2020	49	223	228	44
	2021	44	266	228	38
	2022	38	317	274	81
III.	Perkara Pidana Singkat/ <i>Brief Criminal Matters</i>				
Tahun	2018	-	-	-	-
Year	2019	-	-	-	-
	2020	-	-	-	-
	2021	-	-	-	-
	2022	-	-	-	-
IV.	Perkara Perdata Gugatan/ <i>Civil Matters of Lawsuit</i>				
Tahun	2018	17	62	46	33
Year	2019	33	67	73	27
	2020	27	79	67	39
	2021	37	81	71	47
	2022	47	85	73	59
V.	Perkara Perdata Permohonan/ <i>Civil Matters of Application</i>				
Tahun	2018	1	60	61	-
Year	2019	-	56	54	2
	2020	2	58	60	-
	2021	-	74	71	3
	2022	3	65	66	2

Sumber/Source: Kantor Pengadilan Negeri Pariaman
Office of the State Court Pariaman

4.5 KEMISKINAN/ POVERTY

Tabel 4.5.1 Garis Kemiskinan, Jumlah, dan Persentase Penduduk Miskin di Kabupaten Padang Pariaman, 2010 - 2022
Poverty Line, Number, and Percentage of Poor People in Padang Pariaman Regency, 2010 - 2022

Tahun Year	Garis Kemiskinan (rupiah/kapita/bulan) Poverty Line (rupiah/capita/month)	Jumlah Penduduk Miskin (ribu) Number of Poor People (thousand)	Persentase Penduduk Miskin Percentage of Poor People
(1)	(2)	(3)	(4)
2012	293 457	40,4	10,12
2013	309 999	36,8	9,17
2014	320 367	33,92	8,39
2015	331 676	35,87	8,86
2016	374 636	36,34	8,91
2017	385 736	34,7	8,46
2018	402 960	33,2	8,04
2019	411 182	29,48	7,10
2020	455 463	28,98	6,95
2021	475 342	30,41	7,22
2022	499 461	26,44	6,25

Sumber/Source: Susenas, Badan Pusat Statistik Kabupaten Padang Pariaman
Susenas, BPS-Statistics of Padang Pariaman Regency

Tabel 4.5.2 Indeks Kedalaman Kemiskinan (P1) dan Indeks Keparahan Kemiskinan (P2) di Kabupaten Padang Pariaman, 2010 - 2022
Table *Poverty Gap Index (P1) and Poverty Severity Index (P2) in Padang Pariaman Regency, 2010 - 2022*

Tahun Year	Indeks Kedalaman Kemiskinan Poverty Gap Index (P1)	Indeks Keparahan Kemiskinan Poverty Severity Index (P2)
(1)	(5)	(6)
2012	1,45	0,36
2013	1,19	0,23
2014	1,11	0,25
2015	1,06	0,2
2016	1,36	0,38
2017	1,13	0,23
2018	1,25	0,29
2019	1,02	0,21
2020	0,67	0,11
2021	0,81	0,16
2022	0,69	0,10

Sumber/Source: Susenas, Badan Pusat Statistik Kabupaten Padang Pariaman
 Susenas, BPS-Statistics of Padang Pariaman Regency

5

PERTANIAN, PERTERNAKAN DAN PERIKANAN

AGRICULTURE, LIVESTOCK AND FISHERY

Luas Panen
Ketimun
*Harvested Area
of Cucumber*
275,00 Ha

Luas Lahan Sawah
Tahun 2022
*Total Area of Wetland
in 2022*
18.289,00 Ha

Luas Panen
Padi Sawah
*Harvested Area
of Paddy*
46.016,37 Ha

Luas Panen
Jagung
*Harvested Area
of Maize*
7.324,98 Ha

Luas Panen
Kacang Tanah
*Harvested Area
of Peanut*
77,72 Ha

Luas Panen
Ubi Kayu
*Harvested Area
of Cassava*
202,00 Ha

Luas Panen
Cabai
*Harvested Area
of Chili*
190,00 Ha

Luas Panen
Kentang
*Harvested Area
of Potato*
274,00 Ha



PENJELASAN TEKNIS

1. Lahan sawah adalah lahan pertanian yang berpetak-petak dan dibatasi oleh pematang (galangan), saluran untuk menahan/menyalurkan air, yang biasanya ditanami padi sawah tanpa memandang dari mana diperoleh atau status lahan tersebut. Lahan yang dimaksud termasuk lahan yang terdaftar di Pajak Bumi Bangunan, Iuran Pembangunan Daerah, lahan bengkok, lahan serobotan, lahan rawa yang ditanami padi dan lahan bekas tanaman tahunan yang telah dijadikan sawah, baik yang ditanami padi, palawija atau tanaman semusim lainnya.
2. Tegal/Kebun adalah lahan pertanian bukan sawah (lahan kering) yang ditanami tanaman semusim atau tahunan dan terpisah dengan halaman sekitar rumah serta penggunaannya tidak berpindah-pindah.
3. Ladang/Huma adalah lahan pertanian bukan sawah (lahan kering) yang biasanya ditanami tanaman semusim dan penggunaannya hanya semusim atau dua musim, kemudian akan ditinggalkan bila sudah tidak subur lagi (berpindah-pindah). Kemungkinan lahan ini beberapa tahun kemudian akan

TECHNICAL NOTES

1. *Wetland is agricultural land that separated by small dykes to resist water, where the main crop is usually wetland paddy without considering where it is got from or the status of the land. It includes the land that is registered at land income tax office, regional development contribution, 'bengkok' land, illegal ownership, swamps for rice cultivation, and annual crop land mark that has been used as rice field, which are both planted with paddy, secondary crops or the other seasonal crops.*
2. *Dry field/Garden is an dryland (unirrigated land) which is planted with seasonal or annual crops and separately from the yard around the house without shifting*
3. *Unirrigated agricultural field /Shifting cultivation land is dryland (unirrigated land) that usually is cultivated for seasonal crops and utilized only for one or two seasons, then it will be left when it is not fertile (shifting). Maybe, this land will be used again in a few years if it has been fertile.*

dikerjakan kembali jika sudah subur.

4. Lahan yang sementara tidak diusahakan adalah lahan yang biasanya diusahakan tetapi untuk sementara (lebih dari 1 (satu) tahun tetapi kurang dari atau sama dengan 2 (dua) tahun) tidak diusahakan, termasuk lahan sawah yang tidak diusahakan selama lebih dari 2 (dua) tahun.
4. *Temporarily unused land is land that is regularly used but temporarily (more than a year but less or equal than two years) is unused, it includes wetland that is not cultivated more than two years.*
5. Data pokok tanaman pangan yang dikumpulkan adalah luas panen dan produktivitas (hasil per hektar). Produksi tanaman pangan merupakan hasil perkalian antara luas panen dengan produktivitas. Pengumpulan data luas panen dilakukan setiap bulan dengan pendekatan area kecamatan di seluruh wilayah Indonesia. Pengumpulan data produktivitas dilakukan melalui pengukuran langsung pada plot ubinan berukuran 2½ m x 2½ m. Pengumpulan data produktivitas dilakukan setiap subround (empat bulanan) pada waktu panen petani.
5. *The main food crops data collected consists of harvested area and productivity (yield per hectare). Food crops production is generated by harvested area multiplied by productivity. The harvested area data is collected every month using sub district area approach in all sub district in Indonesia. The productivity data collection is conducted by a direct measurement in 2½m x 2½m crop cutting plot. The productivity measurement is conducted in every subround (four monthly) at the time when farmers are harvesting their crops.*
6. Data produksi padi dan palawija yang disajikan adalah dalam kualitas: gabah kering giling (padi), pipilan kering (jagung), biji kering (kedelai dan kacang tanah), dan umbi basah (ubi
6. *Production of paddy and secondary crops data are presented in the form of: dry unhusked rice (paddy), dry loose maize (maize), dry shells crops (soybeans and peanuts), and fresh roots (cassava and sweet*

kayu dan ubi jalar).

potatoes).

7. Tanaman sayuran dan buah-buahan semusim.

7. *Seasonal vegetable and fruit plants.*

Tanaman sayuran semusim adalah tanaman sumber vitamin, garam mineral, dan lain-lain yang dikonsumsi dari bagian tanaman yang berupa daun, bunga, buah, dan umbinya, yang berumur kurang dari satu tahun.

Seasonal vegetable plants are plants which are the sources of vitamin, mineral salt, etc, consumed from the part of the plant in the form of leaf, flower, fruit, and root with the age of less than one year.

Tanaman buah-buahan semusim adalah tanaman sumber vitamin, garam mineral, dan lain-lain yang dikonsumsi dari bagian tanaman yang berupa buah, berumur kurang dari satu tahun, tidak berbentuk pohon/rumpun tetapi menjalar dan berbatang lunak.

Seasonal fruit plants are plants which are the sources of vitamin, mineral salt, etc, consumed from the part of the plant in the form of fruits. These plants are creeps with the age of less than one year.

8. Tanaman buah-buahan dan sayuran tahunan.

8. *Annual fruit and vegetable plants.*

Tanaman buah-buahan tahunan adalah tanaman sumber vitamin, garam mineral, dan lain-lain yang dikonsumsi dari bagian tanaman yang berupa buah dan merupakan tanaman tahunan.

Annual fruit plants are plants which are the sources of vitamin, contained mineral salt, etc, consumed from the part of plant in the form of fruit and more than one year of age.

Tanaman sayuran tahunan adalah tanaman sumber vitamin, garam mineral, dan lain-lain yang dikonsumsi dari bagian tanaman yang berupa

Annual vegetable plants are plants which are the sources of vitamin, contained mineral salt, etc, consumed from the part of the plant in the form of vegetable

daun dan atau buah yang berumur lebih dari satu tahun.

and more than one year of age.

9. Tanaman biofarmaka adalah tanaman yang bermanfaat untuk obat-obatan, kosmetik, dan kesehatan yang dikonsumsi atau digunakan dari bagian-bagian tanaman seperti daun, batang, buah, umbi (rimpang) ataupun akar.

9. *Medicinal plants are plants which are useful for medicine. It is consumed from part of the plant such as leaf, flower, fruit, tuber, and root.*

10. Tanaman hias adalah tanaman yang mempunyai nilai keindahan baik bentuk, warna daun, tajuk maupun bunganya, sering digunakan untuk penghias pekarangan dan lain sebagainya.

10. *Ornamental plants are plants which have a beauty value, either in shape, colour of leaf or crown of flower, and they are often used as a yard decorator.*

11. Luas panen tanaman hortikultura adalah luas tanaman sayuran, buah-buahan, biofarmaka, dan tanaman hias yang diambil hasilnya/dipanen pada periode pelaporan.

11. *Harvested area of horticulture is area which vegetable, fruit, medicinal and ornamental plant of crop harvested during the period of report.*

12. Luas panen untuk tanaman sayuran adalah luas tanaman yang dipanen sekaligus/habis/dibongkar dan luas tanaman yang dipanen berkali-kali (lebih dari satu kali)/belum habis.

12. *Harvested area of vegetables is area of entirely plant harvested/demolished and plant harvested several times/undemolished.*

Tanaman yang dipanen sekaligus/habis/dibongkar adalah tanaman yang sehabis panen langsung dibongkar/dicabut, terdiri dari: bawang merah, bawang putih, bawang

Entirely plants harvested/demolished are plants usually harvested once and demolished to be substituted by other plants, consisting of: shallots, garlic, leeks, potato, cabbage, cauli

daun, kentang, kol/kubis, kembang kol, petsai/sawi, wortel, lobak, dan kacang merah.

Tanaman yang dipanen berkali-kali (lebih dari satu kali)/belum habis adalah tanaman yang pemanenannya lebih dari satu kali dan biasanya dibongkar apabila panen terakhir sudah tidak memadai lagi, terdiri dari: kacang panjang, cabe besar, cabe rawit, jamur, tomat, terung, buncis, ketimun, labu siam, kangkung, bayam, melon, semangka, dan blewah.

flower, mustard green, carrots, chinese radish, and red kidney beans.

Plants harvested several times/ undemolished are plants usually harvested more than once and demolished in the case that the last harvest was economically not profitable. They consist of : yard long beans, chili, small chili, mushroom, tomatoes, egg plant, french beans, cucumber, pumpkin/ chajota, swamp cabbage, spinach, melon, watermelon, and blewah .

13. Produksi hortikultura adalah hasil menurut bentuk produk dari setiap tanaman sayuran, buah-buahan, biofarmaka, dan tanaman hias yang diambil berdasarkan luas yang dipanen/ tanaman yang menghasilkan pada bulan/triwulan laporan.

13. *Horticulture production is the standard production quantity form of vegetable, fruit, medicinal, and ornamental plant based on harvested area/ the number of production plants reported monthly/quarterly.*

14. Data perkebunan besar dikumpulkan oleh BPS setiap bulan secara lengkap (sensus bulanan) dengan sistem surat pos. Khusus untuk tanaman kelapa, cengkeh, dan kapok, datanya diperoleh dari Direktorat Jenderal Perkebunan. Data perkebunan rakyat juga diperoleh dari Direktorat Jenderal Perkebunan.

14. *Data on estates are collected by the BPS every month on complete basis through a mailing system. Data on coconut, clove, and kapok, as well as on smallholder plantation, are acquired from the Directorate General of Estates.*

15. Penghitungan luas tanaman perkebunan besar adalah pada

15. *Planted areas of estates refer to condition at the end of the year,*

keadaan akhir tahun dan tidak termasuk yang luasnya kurang dari 5 hektar.

and exclude areas less than 5 hectares.

16. Bentuk produksi perkebunan adalah: karet kering (karet), daun kering (teh dan tembakau), biji kering (kopi dan coklat), kulit kering (kayu manis dan kina), serat kering (rami), bunga kering (cengkeh), refined sugar (tebu dari perkebunan besar), gula mangkok (tebu dari perkebunan rakyat), ekivalen kopra (kopra), biji, bunga (pala), serta minyak daun (sereh).
16. *Production of estates crops are follows: dry rubber (rubber); dry leaves (tea and tobacco); dry beans (cofee and cocoa); dry bark (cassiavera and cinchona); dry fibre (rosella); dry flowers/buds (cloves); refined sugar (sugar cane from estate); cup sugar (sugar cane from smallholders); copra (copra), seeds, buds (nutmeg); and leaf oil (citronella).*
17. Persediaan akhir tahun produksi perkebunan besar bukan merupakan cadangan penyangga (buffer stock).
17. *The production availability of estates at the end of year is not the buffer stock.*
18. Data populasi ternak bersumber dari Direktorat Jenderal Peternakan dan Kesehatan Hewan Kementerian Pertanian, sedangkan jumlah pemotongan ternak merupakan hasil Survei Laporan Pemotongan Ternak. Pengumpulan data pemotongan ternak dilakukan secara lengkap setiap triwulan di seluruh Rumah Potong Hewan (RPH) dan Tempat Pemotongan Hewan (TPH) yang ada di Indonesia. Pada tahun 2013 jumlah dokumen RPH/TPH hasil pencacahan yang diolah sebanyak 4.033.
18. *Data of domestic livestock population are obtain from the Directorate General of Livestock and Animal Health Service, while data on the number of animals slaughtered are based on the quarterly survey conducted by BPS. This survey is a complete enumeration on all slaughterhouses and abattoirs in Indonesia. There are 4.033 covered in 2013.*

19. Data statistik perikanan merupakan data sekunder yang bersumber dari Direktorat Jenderal Perikanan Tangkap dan Direktorat Jenderal Budidaya. Statistik perikanan dibedakan atas data Perikanan Tangkap dan Perikanan Budidaya. Perikanan Tangkap diklasifikasikan atas penangkapan ikan di laut dan penangkapan ikan di perairan umum. Perikanan Budidaya diklasifikasikan atas jenis budidaya yaitu budidaya laut, tambak, kolam, karamba, jaring apung, dan sawah.
19. *Fishery Statistics are secondary data obtained from the Directorate General of Capture Fisheries and Directorate General of Aquaculture. Fishery statistics are categorized into capture fisheries and aquaculture. Capture fisheries are further classified into marine capture fisheries and inland open water capture fisheries. Aquaculture are further classified into several types of culture: marine culture, brackish water pond, fresh water pond, cage, floating net, and fish breeding in paddy fields.*
20. Rumah Tangga Perikanan Tangkap adalah rumah tangga yang melakukan kegiatan penangkapan ikan/binatang air lainnya/tanaman air dengan tujuan sebagian/seluruh hasilnya untuk dijual.
20. *A capture fishery household is a household conducting activities in catching fishes/other aquatic animals/aquatic plants, for which the products are wholly or partly to be sold.*
21. Rumah Tangga Perikanan Budidaya adalah rumah tangga yang melakukan kegiatan budidaya ikan/binatang air lainnya/tanaman air dengan tujuan sebagian/seluruh hasilnya untuk dijual.
21. *An aquaculture fishery household is a household conducting activities in culturing fishes/other aquatic animals/aquatic plants, for which the products are wholly or partly to be sold. different types of parameters.*

ULASAN

DESCRIPTION

5.1. Tanaman Pangan

5.1. Plant Food

Kabupaten Padang Pariaman memiliki lahan sawah seluas 18.289,00 hektar di tahun 2022 dan sebanyak 15.507,00 hektar dari Total luas lahan sawah tersebut sudah menggunakan irigasi, sedangkan sisanya 2.782,00 hektar masih merupakan sawah non irigasi.

Padang Pariaman Regency has 18.289,00 hectares of paddy fields in 2022 and 15.507,00 hectares of the total paddy fields are irrigated, while the remaining 2.782,00 hectares are non-irrigated paddy fields.

Dengan total lahan panen padi sebesar 46.016,37 hektar, Kabupaten Padang Pariaman dapat memproduksi padi sebanyak 217.492,61 ton di tahun 2022. Produksi padi mengalami penurunan dari tahun sebelumnya sebanyak 9.409,83 ton (16,98 persen) dikarenakan luas panen tahun 2022 juga mengalami penurunan sebesar 3,27 persen dibandingkan dengan tahun sebelumnya.

With a total rice harvest area of 46.016,37 hectares, Padang Pariaman Regency can produce 217.492,61 tons of rice in 2022. Rice production decreased from the previous year by 9.409,83 tons (16,98 percent) because the harvest area in 2022 also decreased by 3,27 percent compared to the previous year.

Berbanding terbalik dengan total produksi jagung, walaupun terjadi penurunan luas panen di tahun 2022, produksi jagung di Kabupaten Padang Pariaman mengalami peningkatan sebesar 1.886,15 ton (4,51 persen) dibandingkan dengan tahun sebelumnya.

In contrast to the total corn production, despite the decrease in harvest area in 2022, corn production in Padang Pariaman Regency increased by 1.886,15 tons (4,51 percent) compared to the previous year.

5.2. Hortikultura

Produksi tanaman sayuran di Kabupaten Padang Pariaman didominasi oleh cabai keriting dan ketimun. Bila dibandingkan dengan produksi tahun 2021, Produksi Cabai menurun dari 1.681,80 ton menjadi 1.115,00 ton di tahun 2022. Akan tetapi, ketimun mengalami peningkatan produksi dari 832,50 di tahun 2021 menjadi 891,80 pada tahun 2022.

Sedangkan untuk Produksi tanaman biofarmaka di Kabupaten Padang Pariaman didominasi oleh jahe dan kunyit, dengan total produksi masing-masing sebesar 299.924,00 ton dan 199.029,00 ton.

Selanjutnya, Produksi buah-buahan terbanyak pada tahun 2022 di Kabupaten Padang Pariaman adalah Durian. Jika dibandingkan dengan produksi tahun 2021, komoditi tersebut mengalami penurunan produksi sebesar 684,20 ton atau 3,26 persen.

5.3. Perkebunan

Dari seluruh komoditi perkebunan di Kabupaten Padang Pariaman, hanya beberapa komoditi yang

5.2. Horticulture

Vegetable crop production in Padang Pariaman Regency is dominated by curly chili and cucumber. When compared to production in 2021, chili production decreased from 1.681,80 tons to 1.115,00 tons in 2022. However, cucumbers experienced an increase in production from 832,50 in 2021 to 891,80 in 2022.

Meanwhile, the production of biopharmaca plants in Padang Pariaman Regency is dominated by ginger and turmeric, with a total production of 299.924,00 tons and 199.029,00 tons respectively.

Furthermore, the highest production of fruits in 2022 in Padang Pariaman Regency is Durian. When compared to production in 2021, this commodity experienced a decrease in production of 684,20 tons or 3,26 percent.

5.3. Estate Corps

Of all the plantation commodities in Padang Pariaman Regency, only a few commodities experienced an increase in production

mengalami kenaikan jumlah produksi selama tahun 2022. Komoditi perkebunan yang mengalami kenaikan adalah Kelapa, Kulit Manis, Cengkeh dan Pinang. Sedangkan yang lainnya mengalami penurunan produksi, seperti Komoditi Kelapa Sawit, Karet, Kopi dan Kakao.

Kelapa mengalami peningkatan produksi terbesar dibanding dengan komoditi lainnya yaitu sebesar 1,49 persen dari tahun sebelumnya yang bernilai 38.224,86 Ton menjadi 38.794,22 Ton pada tahun 2022. Komoditi lainnya yang mengalami penurunan produksi terbesar pada tahun 2022 yaitu Kakao dengan persentase 6,48 atau sebesar 302,12 ton dibanding dengan tahun sebelumnya.

during 2022. Plantation commodities that experienced an increase were Coconut, Sweet Skin, Cloves and Areca nut. While others experienced a decrease in production, such as the Palm Oil, Rubber, Coffee and Cocoa Commodities.

Coconut experienced the largest increase in production compared to other commodities, namely by 1,49 percent from the previous year which was 38.224,86 tons to 38.794,22 tons in 2022. Another commodity that experienced the largest decrease in production in 2022 was Cocoa with a percentage of 6,48 or 302,12 tons compared to the previous year.

5.4. Peternakan

Populasi sapi potong di Kabupaten Padang Pariaman pada tahun 2022 adalah sebanyak 44.499 ekor. Jumlah ini mengalami penurunan dibandingkan tahun sebelumnya yang berjumlah 44.575 ekor.

Sedangkan untuk populasi jenis unggas, Jumlah Ayam Ras Petelur meningkat pada tahun

5.4. Livestock

The beef cattle population in Padang Pariaman District in 2022 was 44.499 head. This number decreased compared to the previous year which amounted to 44.575 heads.

As for the poultry population, the number of laying hens increased in 2022 by 5,89 percent or 216.938 heads. Meanwhile, the population of native chickens

2022 sebanyak 5,89 persen atau 216.938 ekor. Sedangkan populasi ayam kampung menurun 9,42 persen menjadi 753.791 ekor di tahun 2022.

decreased by 9,42 percent to 753.791 heads in 2022.

5.5. Perikanan

Produksi Ikan Perairan umum di Kabupaten Padang Pariaman mengalami peningkatan jika dibandingkan dengan tahun sebelumnya sebesar 115,30 ton menjadi 357,80 ton pada tahun 2022 dengan nilai produksi Rp. 123.500.000,00. Sedangkan untuk Kolam perikanan rakyat juga mengalami peningkatan produksi ikan sebesar 4,61 persen menjadi 55.561,82 ton dengan nilai produksi sebesar Rp.1.792.790.300.

5.5. Fishery

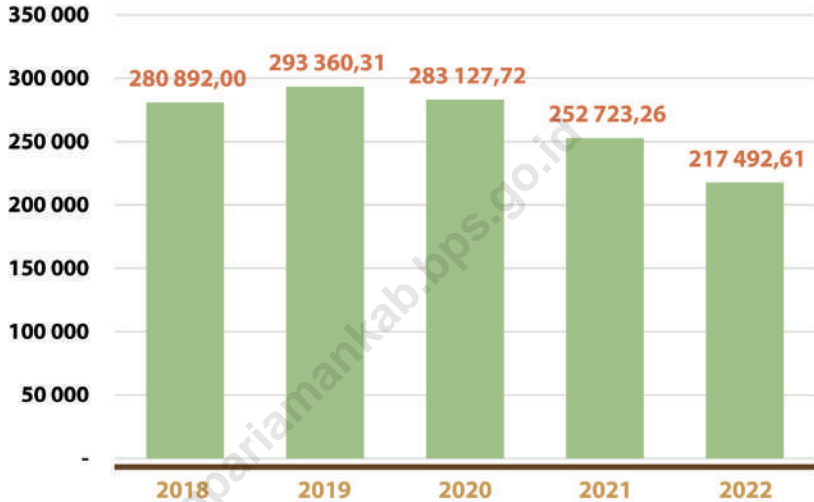
Public Waters Fish Production in Padang Pariaman Regency has increased when compared to the previous year by 115,30 tons to 357,80 tons in 2022 with a production value of Rp. 123.500.000,00. Meanwhile, the community fishery ponds also experienced an increase in fish production by 4,61 percent to 55.561,82 tons with a production value of Rp.1.792.790.300.

Gambar 5.1 **Luas Panen Padi Menurut Kecamatan di Kabupaten Padang Pariaman (Ha), 2022**
Figures *Harvested Area of Paddy by Subdistricts in Padang Pariaman Regency (Ha), 2022*



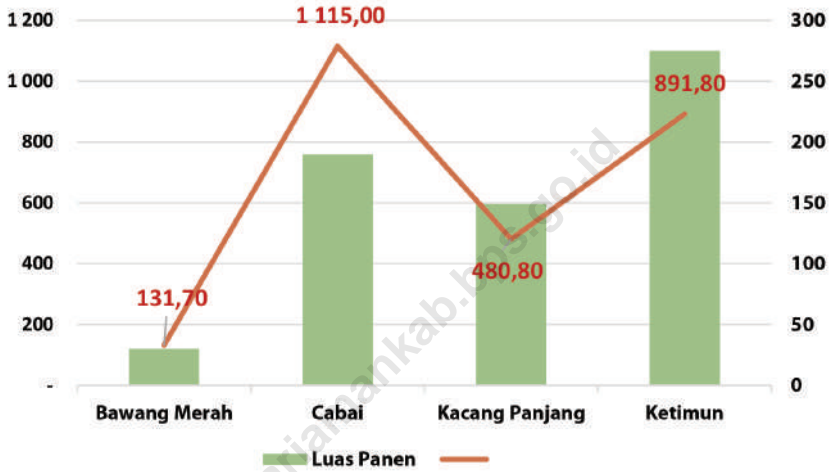
Sumber/Source: Dinas Pertanian dan Ketahanan Pangan Kabupaten Padang Pariaman
 Department Agriculture and Food Security of Padang Pariaman Regency

Gambar 5.2 Trend Produksi Padi Sawah di Kabupaten Padang Pariaman (Ton), 2018-2022
Figures Trend Production of Rice in Padang Pariaman Regency (Tons), 2018-2022



Sumber/Source: Dinas Pertanian dan Ketahanan Pangan Kabupaten Padang Pariaman
 Department Agriculture and Food Security of Padang Pariaman Regency

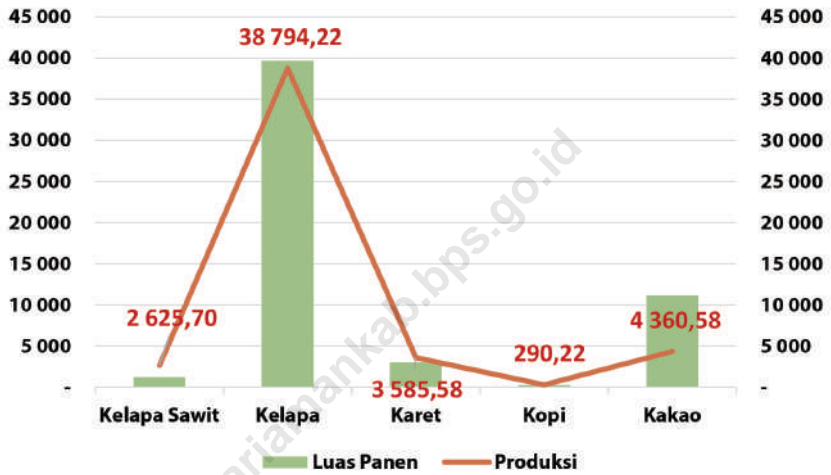
Gambar 5.3 **Luas Panen dan Produksi Tanaman Sayuran di Kabupaten Padang Pariaman, 2022**
Figures 5.3 **Harvested Area and Productions of Vegetables in Padang Pariaman Regency (Tons), 2022**



Sumber/Source: BPS, Statistik Pertanian Hortikultura SPH-SBS
 BPS-Statistics Indonesia, Agricultural Statistic for Horticulture SPH-SBS


Gambar
Figures

5.4 Luas Panen dan Produksi Tanaman Perkebunan di Kabupaten Padang Pariaman, 2022
Harvested Area and Productions of Estate Crops in Padang Pariaman Regency (Tons), 2022



Sumber/Source: BPS, Statistik Pertanian Hortikultura SPH-SBS
BPS-Statistics Indonesia, Agricultural Statistic for Horticulture SPH-SBS

Gambar 5.5 **Populasi Hewan Ternak di Kabupaten Padang Pariaman, 2022**
Figures *Population of Livestock in Padang Pariaman Regency, 2022*



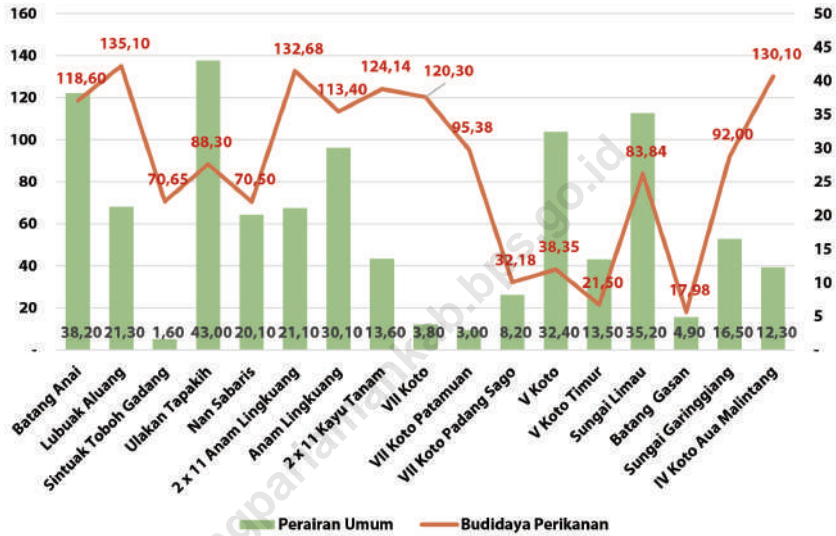
Sumber/Source: Dinas Peternakan dan Kesehatan Hewan Kabupaten Padang Pariaman
Department of Farms and Animal Health of Padang Pariaman Regency

Gambar 5.6 Populasi Hewan Unggas di Kabupaten Padang Pariaman, 2022
Figures Population of Livestock in Padang Pariaman Regency, 2022



Sumber/Source: Dinas Peternakan dan Kesehatan Hewan Kabupaten Padang Pariaman
 Department of Farms and Animal Health of Padang Pariaman Regency

Gambar 5.7 Luas Perikanan Perairan Umum dan Budidaya Perikanan di Kabupaten Padang Pariaman, 2022
Figures **5.7** Area of Open Water and Public Fishponds in Padang Pariaman Regency, 2022



Sumber/Source: Dinas Perikanan Kabupaten Padang Pariaman
 Fisheries Agency of Padang Pariaman Regency

5.1 TANAMAN PANGAN

FOOD CROPS

Tabel 5.1.1 Luas Panen, Produksi, dan Produktivitas Padi Menurut Kecamatan di Kabupaten Padang Pariaman (ha), 2022
Harvested Area, Production, and Productivity of Paddy by Subdistricts in Padang Pariaman Regency (ha), 2022

	Kecamatan Subdistricts	Luas Panen (ha) Harvested Area (ha)	Produksi (ton) Production (ton)	Produktivitas (ton/ha) Productivity (ton/ha)
	(1)	(2)	(3)	(4)
1.	Batang Anai	7 005,40	29 422,68	4,20
2.	Lubuak Aluang	6 917,63	30 645,12	4,43
3.	Sintuak Toboh Gadang	2 330,96	10 932,19	4,69
4.	Ulakan Tapakih	1 345,33	5 475,50	4,07
5.	Nan Sabaris	1 030,94	3 896,97	3,78
6.	2 x 11 Anam Lingsuang	1 525,67	9 367,62	6,14
7.	Anam Lingsuang	2 599,06	13 852,98	5,33
8.	2 x 11 Kayu Tanam	3 614,58	20 097,05	5,56
9.	VII Koto	3 348,40	14 465,11	4,32
10.	VII Koto Patamuan	2 647,27	10 906,76	4,12
11.	VII Koto Padang Sago	626,86	2 701,78	4,31
12.	V Koto	1 935,57	11 168,24	5,77
13.	V Koto Timur	976,95	3 057,84	3,13
14.	Sungai Limau	2 879,69	13 707,31	4,76
15.	Batang Gasan	1 471,68	8 756,52	5,95
16.	Sungai Garingging	1 613,44	7 599,33	4,71
17.	IV Koto Aua Malintang	4 146,93	21 439,62	5,17
	Jumlah Total	46 016,37	217 492,61	4,73

Sumber/Source: Dinas Pertanian dan Ketahanan Pangan Kabupaten Padang Pariaman
 Department Agriculture and Food Security of Padang Pariaman Regency

Tabel 5.1.2 **Produksi Jagung dan Kedelai Menurut Kecamatan di Kabupaten Padang Pariaman (ha), 2022**
Table *Production of Maize and Soybeans by Subdistricts in Padang Pariaman Regency (ha), 2022*

Kecamatan Subdistricts		Produksi Jagung (ton GKG) Maize Production (ton GKG)	Produksi Kedelai (ton) Soybeans Production (ton)
(1)	(2)	(3)	
1. Batang Anai	7 410,96	-	
2. Lubuak Aluang	16 912,64	-	
3. Sintuak Toboh Gadang	2 406,08	-	
4. Ulakan Tapakih	1 769,52	-	
5. Nan Sabaris	735,84	-	
6. 2 x 11 Anam Lingkuang	233,60	-	
7. Anam Lingkuang	1 843,98	-	
8. 2 x 11 Kayu Tanam	286,16	-	
9. VII Koto	461,36	-	
10. VII Koto Patamuan	52,56	-	
11. VII Koto Padang Sago	-	-	
12. V Koto	338,72	-	
13. V Koto Timur	151,84	-	
14. Sungai Limau	1 448,32	-	
15. Batang Gasan	2 102,40	-	
16. Sungai Garingging	1 903,84	-	
17. IV Koto Aua Malintang	4 742,08	-	
Jumlah Total	42 799,90	-	

Sumber/Source: Dinas Pertanian dan Ketahanan Pangan Kabupaten Padang Pariaman
 Department Agriculture and Food Security of Padang Pariaman Regency

Tabel 5.1.3 Luas Lahan Tegal/Kebun, Ladang/Huma, dan Lahan yang Sementara Tidak Diusahakan Menurut Kecamatan di Kabupaten Padang Pariaman (ha), 2022
Area of Dry Field/Garden, Shifting Cultivation Land, and Temporarily Unused Land by Subdistricts in Padang Pariaman Regency (ha), 2022

Kecamatan Subdistricts		Tegal/Kebun Dry Field/ Garden	Ladang/Huma Shifting Cultivation	Sementara Tidak Diusahakan Temporarily Unused
(1)		(2)	(3)	(4)
1.	Batang Anai	895,00	-	231,00
2.	Lubuak Aluang	1 152,00	1 277,00	66,00
3.	Sintuak Toboh Gadang	435,00	268,00	57,00
4.	Ulakan Tapakih	1 440,00	1 439,00	19,00
5.	Nan Sabaris	1 501,00	-	1,00
6.	2 x 11 Anam Lingsuang	435,00	-	53,00
7.	Anam Lingsuang	387,00	-	8,00
8.	2 x 11 Kayu Tanam	5 975,00	20,00	1 206,00
9.	VII Koto	2 925,00	-	57,00
10.	VII Koto Patamuan	3 467,00	-	46,00
11.	VII Koto Padang Sago	2 538,00	-	24,00
12.	V Koto	1 241,00	514,00	222,00
13.	V Koto Timur	899,00	1 260,00	15,00
14.	Sungai Limau	265,00	41,00	2 060,00
15.	Batang Gasan	57,00	-	65,00
16.	Sungai Garingging	120,00	4 592,00	629,00
17.	IV Koto Aua Malintang	1 060,00	20,00	1 823,00
Jumlah Total		24 792,00	9 431,00	6 582,00

Sumber/Source: Dinas Pertanian dan Ketahanan Pangan Kabupaten Padang Pariaman
 Department Agriculture and Food Security of Padang Pariaman Regency

Tabel 5.1.4 Luas Lahan Sawah Menurut Kecamatan dan Jenis Pengairan di Kabupaten Padang Pariaman (ha), 2022
Table Area of Wetland by Subdistricts and Type of Irrigation in Padang Pariaman Regency (ha), 2022

Kecamatan Subdistricts		Irigasi Irrigation	Non Irigasi Non Irrigation	Jumlah Total
(1)		(2)	(3)	(4)
1.	Batang Anai	2 354,00	241,00	2 595,00
2.	Lubuak Aluang	2 320,00	201,00	2 521,00
3.	Sintuak Toboh Gadang	773,00	377,00	1 150,00
4.	Ulakan Tapakih	210,00	463,00	673,00
5.	Nan Sabaris	241,00	426,00	667,00
6.	2 x 11 Anam Lingkuang	758,00	33,00	791,00
7.	Anam Lingkuang	1 033,00	-	1 033,00
8.	2 x 11 Kayu Tanam	1 469,00	5,00	1 474,00
9.	VII Koto	981,00	245,00	1 226,00
10.	VII Koto Patamuan	960,00	106,00	1 066,00
11.	VII Koto Padang Sago	193,00	45,00	238,00
12.	V Koto	717,00	52,00	769,00
13.	V Koto Timur	323,00	30,00	353,00
14.	Sungai Limau	871,00	149,00	1 020,00
15.	Batang Gasan	493,00	60,00	553,00
16.	Sungai Garingging	518,00	102,00	620,00
17.	IV Koto Aua Malintang	1 293,00	247,00	1 540,00
Jumlah Total		15 507,00	2 782,00	18 289,00

Sumber/Source: Dinas Pertanian dan Ketahanan Pangan Kabupaten Padang Pariaman
 Department Agriculture and Food Security of Padang Pariaman Regency

Tabel 5.1.5 Luas Lahan Sawah dan Bukan Sawah Menurut Kecamatan di Kabupaten Padang Pariaman (ha), 2022
Table Area of Wet Land and Dry Land by Subdistricts in Padang Pariaman Regency (ha), 2022

	Kecamatan Subdistricts	Lahan Sawah Wet Land	Bukan Lahan Sawah Not Wet Land		Jumlah Total
			Lahan Kering Dry Land	Lainnya Other	
	(1)	(2)	(3)	(4)	(5)
1.	Batang Anai	2 595,00	3 983,00	719,00	7 297,00
2.	Lubuak Aluang	2 521,00	8 295,00	151,00	10 967,00
3.	Sintuak Toboh Gadang	1 150,00	959,00	62,00	2 171,00
4.	Ulakan Tapakih	673,00	2 916,00	40,00	3 629,00
5.	Nan Sabaris	667,00	1 707,00	298,00	2 672,00
6.	2 x 11 Anam Lingkuang	791,00	1 509,00	796,00	3 096,00
7.	Anam Lingkuang	1 033,00	1 562,00	162,00	2 757,00
8.	2 x 11 Kayu Tanam	1 474,00	11 650,00	204,00	13 328,00
9.	VII Koto	1 226,00	7 519,00	200,00	8 945,00
10.	VII Koto Patamuan	1 066,00	3 908,00	46,00	5 020,00
11.	VII Koto Padang Sago	238,00	2 773,00	16,00	3 027,00
12.	V Koto	769,00	3 317,00	1 276,00	5 362,00
13.	V Koto Timur	353,00	3 847,00	230,00	4 430,00
14.	Sungai Limau	1 020,00	5 241,00	277,00	6 538,00
15.	Batang Gasan	553,00	3 258,00	30,00	3 841,00
16.	Sungai Garingging	620,00	7 757,00	320,00	8 697,00
17.	IV Koto Aua Malintang	1 540,00	8 135,00	54,00	9 729,00
	2022	18 289,00	78 336,00	4 881,00	101 506,00
	2021	18 289,00	78 338,00	4 879,00	101 506,00
	2020	22 856,00	73 239,00	4 809,00	100 904,00
	2019	22 856,00	73 233,00	4 815,00	100 802,00
	2018	22 856,00	73 459,00	4 487,00	100 802,00
	Jumlah Total				

Sumber/Source: Dinas Pertanian dan Ketahanan Pangan Kabupaten Padang Pariaman
 Department Agriculture and Food Security of Padang Pariaman Regency

Tabel 5.1.6 Luas Lahan Sawah dan Bukan Sawah Menurut Kecamatan di Kabupaten Padang Pariaman (ha), 2022
Table Area of Wet Land and Dry Land by Subdistricts in Padang Pariaman Regency (ha), 2022

Kecamatan Subdistricts	Irigasi Irrigation				Non Irigasi Non Irrigation	
	Irigasi Teknis Technics	Irigasi 1/2 Teknis Half Technics	Sederhana Simple Irrigation	Desa/Non PU Villages Irrigation		
(1)	(2)	(3)	(4)	(5)	(7)	
1. Batang Anai	1 281,00	120,00	72,00	881,00	241,00	
2. Lubuak Aluang	1 860,00	-	250,00	210,00	201,00	
3. Sintuak Toboh Gadang	448,00	-	150,00	175,00	377,00	
4. Ulakan Tapakih	28,00	113,00	17,00	52,00	463,00	
5. Nan Sabaris	57,00	-	78,00	106,00	426,00	
6. 2 x 11 Anam Lingsuang	68,00	377,00	19,00	294,00	33,00	
7. Anam Lingsuang	29,00	872,00	-	132,00	-	
8. 2 x 11 Kayu Tanam	27,00	748,00	694,00	-	5,00	
9. VII Koto	27,00	581,00	165,00	208,00	245,00	
10. VII Koto Patamuan	27,00	38,00	429,00	466,00	106,00	
11. VII Koto Padang Sago	25,00	-	121,00	47,00	45,00	
12. V Koto	56,00	130,00	42,00	489,00	52,00	
13. V Koto Timur	102,00	50,00	28,00	143,00	30,00	
14. Sungai Limau	50,00	206,00	310,00	305,00	149,00	
15. Batang Gasan	24,00	-	268,00	201,00	60,00	
16. Sungai Garingging	25,00	8,00	189,00	296,00	102,00	
17. IV Koto Aua Malintang	85,00	305,00	440,00	463,00	247,00	
Jumlah Total	2022	4 219,00	3 548,00	3 272,00	4 468,00	2 782,00
	2021	4 219,00	3 548,00	3 272,00	4 401,00	2 849,00
	2020	4 474,00	4 370,00	3 825,00	5 292,00	4 895,00
	2019	3 874,00	4 370,00	4 368,00	5 687,00	4 557,00
	2018	3 874,00	4 370,00	4 368,00	5 297,00	4 947,00

Sumber/Source: Dinas Pertanian dan Ketahanan Pangan Kabupaten Padang Pariaman
 Department Agriculture and Food Security of Padang Pariaman Regency

Tabel 5.1.7 Luas Lahan Sawah dan Bukan Sawah Menurut Kecamatan di Kabupaten Padang Pariaman (ha), 2022
Table 5.1.7 Area of Wet Land and Dry Land by Subdistricts in Padang Pariaman Regency (ha), 2022

Kecamatan Subdistricts	Perkebunan/ Ditanami Pohon/Hutan Rakyat/Farm	Tegal / Huma, Kebun Ladang Cultivation	Padang Rumput Savana	Lainnya Others	
(1)	(2)	(3)	(4)	(5)	
1. Batang Anai	2 549,00	895,00	308,00	719,00	
2. Lubuak Aluang	5 800,00	2 429,00	-	151,00	
3. Sintuak Toboh Gadang	199,00	703,00	-	62,00	
4. Ulakan Tapakih	10,00	2 879,00	8,00	40,00	
5. Nan Sabaris	205,00	1 501,00	-	298,00	
6. 2 x 11 Anam Lingsuang	1 021,00	435,00	-	796,00	
7. Anam Lingsuang	1 167,00	387,00	-	162,00	
8. 2 x 11 Kayu Tanam	4 385,00	5 995,00	64,00	204,00	
9. VII Koto	4 504,00	2 925,00	-	200,00	
10. VII Koto Patamuan	395,00	3 467,00	-	46,00	
11. VII Koto Padang Sago	211,00	2 538,00	-	16,00	
12. V Koto	1 340,00	1 755,00	-	1 276,00	
13. V Koto Timur	1 673,00	2 159,00	-	230,00	
14. Sungai Limau	2 845,00	306,00	30,00	277,00	
15. Batang Gasan	3 136,00	57,00	-	30,00	
16. Sungai Garingging	2 411,00	4 712,00	5,00	320,00	
17. IV Koto Aua Malintang	5 155,00	1 080,00	77,00	54,00	
Jumlah Total	2022	37 006,00	34 223,00	492,00	4 881,00
	2021	37 006,00	34 223,00	492,00	4 879,00
	2020	36 529,00	29 922,00	492,00	4 809,00
	2019	36 669,00	29 902,00	492,00	4 815,00
	2018	36 679,00	29 799,00	499,00	4 487,00

Sumber/Source: Dinas Pertanian dan Ketahanan Pangan Kabupaten Padang Pariaman
 Department Agriculture and Food Security of Padang Pariaman Regency

Tabel 5.1.8 Luas Tanam, Luas Panen, Produksi, dan Rata – Rata Produksi Padi Sawah Menurut Kecamatan di Kabupaten Padang Pariaman, 2022
Table *Planted Area, Harvested Area, Production, and Average Production of Wet Land Paddy by Subdistricts in Padang Pariaman Regency, 2022*

Kecamatan Subdistricts	Luas Tanam Planted Area (Ha /Ha)	Luas Panen Harvested Area (Ha /Ha)	Produksi Production (Ton)	Rata – rata Produksi Average Production (Ton /Ha)	
(1)	(2)	(3)	(4)	(5)	
1. Batang Anai	7 497,25	7 005,40	29 422,68	4,20	
2. Lubuak Aluang	6 945,60	6 917,63	30 645,12	4,43	
3. Sintuak Toboh Gadang	2 328,07	2 330,96	10 932,19	4,69	
4. Ulakan Tapakih	1 406,09	1 345,33	5 475,50	4,07	
5. Nan Sabaris	1 489,03	1 030,94	3 896,97	3,78	
6. 2 x 11 Anam Lingkuang	1 528,57	1 525,67	9 367,62	6,14	
7. Anam Lingkuang	2 617,38	2 599,06	13 852,98	5,33	
8. 2 x 11 Kayu Tanam	3 725,48	3 614,58	20 097,05	5,56	
9. VII Koto	3 439,06	3 348,40	14 465,11	4,32	
10. VII Koto Patamuan	2 750,47	2 647,27	10 906,76	4,12	
11. VII Koto Padang Sago	639,40	626,86	2 701,78	4,31	
12. V Koto	1 980,89	1 935,57	11 168,24	5,77	
13. V Koto Timur	1 009,73	976,95	3 057,84	3,13	
14. Sungai Limau	3 140,08	2 879,69	13 707,31	4,76	
15. Batang Gasan	1 483,26	1 471,68	8 756,52	5,95	
16. Sungai Garingging	1 585,47	1 613,44	7 599,33	4,71	
17. IV Koto Aua Malintang	4 326,30	4 146,93	21 439,62	5,17	
Jumlah Total	2022	47 892,12	46 016,37	217 492,61	4,73
	2021	49 514,30	55 426,20	252 723,26	4,56
	2020	62 847,10	59 331,00	283 127,00	4,77
	2019	62 303,20	61 708,10	293 360,31	4,75
	2018	64 874,00	62 306,80	280 892,00	4,51

Sumber/Source: Dinas Pertanian dan Ketahanan Pangan Kabupaten Padang Pariaman
 Department Agriculture and Food Security of Padang Pariaman Regency

Tabel 5.1.9 Luas Tanam, Luas Panen, Produksi, dan Rata – Rata Produksi jagung Menurut Kecamatan di Kabupaten Padang Pariaman, 2022
Table Planted Area, Harvested Area, Production, and Average Production of Maize by Subdistricts In Padang Pariaman Regency, 2022

Kecamatan Subdistricts	Luas Tanam Planted Area (Ha /Ha)	Luas Panen Harvested Area (Ha/Ha)	Produksi Production (Ton)	Rata – rata Produksi Average Production (Ton /Ha)	
(1)	(2)	(3)	(4)	(5)	
1. Batang Anai	1 412,00	1 269,00	6 916,05	5,45	
2. Lubuak Aluang	2 895,00	2 896,00	16 825,76	5,81	
3. Sintuak Toboh Gadang	366,00	417,00	2 418,60	5,80	
4. Ulakan Tapakih	377,00	303,00	1 757,40	5,80	
5. Nan Sabaris	139,00	126,00	749,70	5,95	
6. 2 x 11 Anam Lingkuang	47,00	40,00	170,40	4,26	
7. Anam Lingkuang	351,92	310,98	1 729,05	5,56	
8. 2 x 11 Kayu Tanam	54,00	37,00	214,60	5,80	
9. VII Koto	111,00	79,00	458,20	5,80	
10. VII Koto Patamuan	14,00	9,00	52,20	5,80	
11. VII Koto Padang Sago	-	-	-	-	
12. V Koto	60,00	58,00	299,28	5,16	
13. V Koto Timur	51,00	34,00	197,20	5,80	
14. Sungai Limau	112,00	248,00	1 373,92	5,54	
15. Batang Gasan	362,00	360,00	2 088,00	5,80	
16. Sungai Garingging	284,00	326,00	2 216,80	6,80	
17. IV Koto Aua Malintang	797,00	812,00	6 203,68	7,64	
Jumlah Total	2022	7 432,92	7 324,98	43 670,84	5,96
	2021	7 852,90	7 474,90	41 784,69	5,59
	2020	6 651,00	6 727,00	33 945,44	5,05
	2019	7 339,60	7 505,10	53 467,04	7,12
	2018	8 728,20	8 992,40	60 524,00	6,73

Sumber/Source: Dinas Pertanian dan Ketahanan Pangan Kabupaten Padang Pariaman
 Department Agriculture and Food Security of Padang Pariaman Regency

Tabel 5.1.10 Luas Tanam, Luas Panen, Produksi, dan Rata – Rata Produksi Ubi Kayu Menurut Kecamatan di Kabupaten Padang Pariaman , 2022
Planted Area, Harvested Area, Production, and Average Production of cassava by Subdistricts in Padang Pariaman Regency, 2022

Kecamatan Subdistricts	Luas Tanam Planted Area (Ha /Ha)	Luas Panen Harvested Area (Ha/Ha)	Produksi Production (Ton)	Rata – rata Produksi Average Production (Ton /Ha)	
(1)	(2)	(3)	(4)	(5)	
1. Batang Anai	30,00	26,00	548,34	21,09	
2. Lubuak Aluang	21,00	22,00	585,20	26,60	
3. Sintuak Toboh Gadang	-	-	-	-	
4. Ulakan Tapakih	3,00	3,00	79,80	26,60	
5. Nan Sabaris	25,00	24,00	638,40	26,60	
6. 2 x 11 Anam Lingkuang	16,00	14,00	372,40	26,60	
7. Anam Lingkuang	83,00	70,00	2 247,00	32,10	
8. 2 x 11 Kayu Tanam	-	-	-	-	
9. VII Koto	9,00	7,00	186,20	26,60	
10. VII Koto Patamuan	-	-	-	-	
11. VII Koto Padang Sago	19,00	23,00	611,80	26,60	
12. V Koto	-	-	-	-	
13. V Koto Timur	-	-	-	-	
14. Sungai Limau	-	-	-	-	
15. Batang Gasan	-	-	-	-	
16. Sungai Garingging	3,00	3,00	79,80	26,60	
17. IV Koto Aua Malintang	12,00	10,00	266,00	26,60	
Jumlah Total	2022	221,00	202,00	5 614,94	27,80
	2021	186,00	213,00	8 142,60	38,23
	2020	262,00	275,00	7 506,79	27,30
	2019	264,00	248,00	10 296,96	41,52
	2018	228,00	283,00	7 705,00	27,23

Sumber/Source: Dinas Pertanian dan Ketahanan Pangan Kabupaten Padang Pariaman
 Department Agriculture and Food Security of Padang Pariaman Regency

Tabel 5.1.11 Luas Tanam, Luas Panen, Produksi, dan Rata-Rata Produksi Kacang Kedelai Menurut Kecamatan di Kabupaten Padang Pariaman, 2022
Table 5.1.11 Planted Area, Harvested Area, Production, and Average Production of Soy Beans by Subdistricts in Padang Pariaman Regency, 2022

Kecamatan Subdistricts	Luas Tanam Planted Area (Ha /Ha)	Luas Panen Harvested Area (Ha/Ha)	Produksi Production (Ton)	Rata – rata Produksi Average Production (Ton /Ha)
(1)	(2)	(3)	(4)	(5)
1. Batang Anai	-	-	-	-
2. Lubuak Aluang	-	-	-	-
3. Sintuak Toboh Gadang	-	-	-	-
4. Ulakan Tapakih	-	-	-	-
5. Nan Sabaris	-	-	-	-
6. 2 x 11 Anam Lingsuang	-	-	-	-
7. Anam Lingsuang	-	-	-	-
8. 2 x 11 Kayu Tanam	-	-	-	-
9. VII Koto	-	-	-	-
10. VII Koto Patamuan	-	-	-	-
11. VII Koto Padang Sago	-	-	-	-
12. V Koto	-	-	-	-
13. V Koto Timur	-	-	-	-
14. Sungai Limau	-	-	-	-
15. Batang Gasan	-	-	-	-
16. Sungai Garingging	-	-	-	-
17. IV Koto Aua Malintang	-	-	-	-
Jumlah	2022	-	-	-
Total	2021	-	0,50	1,51
	2020	0,50	-	-
	2019	20,00	14,00	1,17
	2018	113,00	77,00	1,38

Sumber/Source: Dinas Pertanian dan Ketahanan Pangan Kabupaten Padang Pariaman
 Department Agriculture and Food Security of Padang Pariaman Regency

Tabel 5.1.12 Luas Tanam, Luas Panen, Produksi, dan Rata-Rata Produksi Kacang Hijau Menurut Kecamatan di Kabupaten Padang Pariaman, 2022
Table 5.1.12 Planted Area, Harvested Area, Production, and Average Production of Green Peanuts by Subdistricts in Padang Pariaman Regency, 2022

Kecamatan Subdistricts	Luas Tanam Planted Area (Ha /Ha)	Luas Panen Harvested Area (Ha/Ha)	Produksi Production (Ton)	Rata – rata Produksi Average Production (Ton /Ha)
(1)	(2)	(3)	(4)	(5)
1. Batang Anai	-	-	-	-
2. Lubuak Aluang	-	-	-	-
3. Sintuak Toboh Gadang	-	-	-	-
4. Ulakan Tapakih	-	-	-	-
5. Nan Sabaris	-	-	-	-
6. 2 x 11 Anam Lingkuang	-	-	-	-
7. Anam Lingkuang	-	-	-	-
8. 2 x 11 Kayu Tanam	-	-	-	-
9. VII Koto	-	-	-	-
10. VII Koto Patamuan	-	-	-	-
11. VII Koto Padang Sago	-	-	-	-
12. V Koto	-	-	-	-
13. V Koto Timur	-	-	-	-
14. Sungai Limau	-	-	-	-
15. Batang Gasan	-	-	-	-
16. Sungai Garingging	-	-	-	-
17. IV Koto Aua Malintang	-	-	-	-
Jumlah Total	2022	-	-	-
	2021	-	-	-
	2020	-	-	-
	2019	-	-	-
	2018	-	1,00	1,00

Sumber/Source: Dinas Pertanian dan Ketahanan Pangan Kabupaten Padang Pariaman
 Department Agriculture and Food Security of Padang Pariaman Regency

Tabel 5.1.13 Luas Tanam, Luas Panen, Produksi, dan Rata-Rata Produksi Kacang Tanah Menurut Kecamatan di Kabupaten Padang Pariaman, 2022
Table 5.1.13 Planted Area, Harvested Area, Production, and Average Production of Peanuts by Subdistricts in Padang Pariaman Regency, 2022

Kecamatan Subdistricts	Luas Tanam Planted Area (Ha /Ha)	Luas Panen Harvested Area (Ha/Ha)	Produksi Production (Ton)	Rata – rata Produksi Average Production (Ton /Ha)	
(1)	(2)	(3)	(4)	(5)	
1. Batang Anai	-	-	-	-	
2. Lubuak Aluang	16,00	17,00	27,20	1,60	
3. Sintuak Toboh Gadang	-	-	-	-	
4. Ulakan Tapakih	1,00	1,00	1,60	1,60	
5. Nan Sabaris	-	-	-	-	
6. 2 x 11 Anam Lingsuang	-	-	-	-	
7. Anam Lingsuang	-	-	-	-	
8. 2 x 11 Kayu Tanam	-	-	-	-	
9. VII Koto	14,00	13,00	20,80	1,60	
10. VII Koto Patamuhan	-	-	-	-	
11. VII Koto Padang Sago	-	-	-	-	
12. V Koto	-	-	-	-	
13. V Koto Timur	-	-	-	-	
14. Sungai Limau	-	-	-	-	
15. Batang Gasan	-	-	-	-	
16. Sungai Garingging	7,72	7,72	12,35	1,60	
17. IV Koto Aua Malintang	36,00	39,00	62,40	1,60	
Jumlah Total	2022	74,72	77,72	124,35	1,60
	2021	57,50	51,50	75,71	1,47
	2020	39,60	34,70	59,68	1,72
	2019	42,60	49,60	46,87	0,94
	2018	70,90	75,70	102,00	1,35

Sumber/Source: Dinas Pertanian dan Ketahanan Pangan Kabupaten Padang Pariaman
 Department Agriculture and Food Security of Padang Pariaman Regency

Tabel 5.1.14 Banyaknya Mesin Pengolahan Tanah di Kabupaten Padang Pariaman, 2022
Table *Number of Land Processing Machine in Padang Pariaman Regency, 2022*

	Kecamatan Subdistricts	Traktor Roda Dua Two Wheels Tractors	Traktor Roda Empat Four Wheels Tractors		
			Mini	Sedang Medium	Besar Big
	(1)	(2)	(3)	(4)	(5)
1.	Batang Anai	122	-	-	-
2.	Lubuak Aluang	151	-	-	-
3.	Sintuak Toboh Gadang	39	-	3	-
4.	Ulakan Tapakih	116	-	-	-
5.	Nan Sabaris	141	-	3	-
6.	2 x 11 Anam Lingsuang	55	-	-	-
7.	Anam Lingsuang	49	-	-	-
8.	2 x 11 Kayu Tanam	124	-	-	-
9.	VII Koto	59	-	2	-
10.	VII Koto Patamuan	80	-	-	-
11.	VII Koto Padang Sago	24	-	-	-
12.	V Koto	124	-	-	-
13.	V Koto Timur	83	-	-	-
14.	Sungai Limau	88	-	-	-
15.	Batang Gasan	62	-	-	-
16.	Sungai Garingging	31	-	-	-
17.	IV Koto Aua Malintang	91	-	-	-
	2022	1 439	-	8	-
	2021	1 336	-	6	-
	2020	1 261	-	10	-
	2019	1 232	-	6	-
	2018	1 168	-	6	-
	Jumlah Total				

Sumber/Source: Dinas Pertanian dan Ketahanan Pangan Kabupaten Padang Pariaman
 Department Agriculture and Food Security of Padang Pariaman Regency

Tabel 5.1.15 Banyaknya Mesin Pengolah Gabah Menurut Kecamatan di Kabupaten Padang Pariaman, 2022
Table *Number of Paddy Processor by Subdistricts in Padang Pariaman Regency, 2022*

	Kecamatan Subdistricts	Perontok Padi Thresher	Pengering Gabah Drayer	Pembersih Gabah Cleaner	Penyosoh Beras Pecah Kulit Polisher
	(1)	(2)	(3)	(4)	(5)
1.	Batang Anai	88	-	26	-
2.	Lubuak Aluang	82	-	-	-
3.	Sintuak Toboh Gadang	5	-	-	-
4.	Ulakan Tapakih	76	-	9	-
5.	Nan Sabaris	74	-	75	-
6.	2 x 11 Anam Lingsuang	45	6	1	-
7.	Anam Lingsuang	41	2	57	-
8.	2 x 11 Kayu Tanam	10	-	72	-
9.	VII Koto	41	2	-	-
10.	VII Koto Patamuan	16	-	27	-
11.	VII Koto Padang Sago	6	-	12	-
12.	V Koto	30	-	-	-
13.	V Koto Timur	30	-	-	-
14.	Sungai Limau	44	-	72	-
15.	Batang Gasan	13	-	-	-
16.	Sungai Garingging	13	-	-	-
17.	IV Koto Aua Malintang	31	-	45	-
	2022	645	10	396	-
	2021	582	8	394	-
	2020	564	8	390	-
	2019	568	8	414	-
	2018	554	33	438	-
	Jumlah Total				

Sumber/Source: Dinas Pertanian dan Ketahanan Pangan Kabupaten Padang Pariaman
 Department Agriculture and Food Security of Padang Pariaman Regency

Tabel 5.1.16 Banyaknya Mesin Pengolahan Jagung Menurut Kecamatan di Kabupaten Padang Pariaman, 2022
Number of Maize Processing Equipments by Subdistricts in Padang Pariaman Regency, 2022

Kecamatan Subdistricts		Pemipil Jagung Corn Peeler Machine	Penggiling Jagung Corn Rice Mill
(1)		(2)	(3)
1.	Batang Anai	28	-
2.	Lubuak Aluang	37	-
3.	Sintuak Toboh Gadang	31	-
4.	Ulakan Tapakih	7	3
5.	Nan Sabaris	12	12
6.	2 x 11 Anam Lingkuang	4	-
7.	Anam Lingkuang	17	-
8.	2 x 11 Kayu Tanam	7	1
9.	VII Koto	7	-
10.	VII Koto Patamuan	-	-
11.	VII Koto Padang Sago	4	-
12.	V Koto	8	1
13.	V Koto Timur	6	4
14.	Sungai Limau	-	-
15.	Batang Gasan	12	-
16.	Sungai Garingging	18	-
17.	IV Koto Aua Malintang	20	-
	2022	218	21
	2021	165	18
Jumlah	2020	151	17
Total	2019	118	17
	2018	108	17

Sumber/Source: Dinas Pertanian dan Ketahanan Pangan Kabupaten Padang Pariaman
 Department Agriculture and Food Security of Padang Pariaman Regency

Tabel 5.1.17 Banyaknya Mesin Pengolah Ubi Kayu Menurut Kecamatan dan Jenis Mesin di Kabupaten Padang Pariaman, 2022
Number of Cassava Processing Machine by Subdistricts and Type of Machine in Padang Pariaman Regency, 2022

Kecamatan Subdistricts		Pemarut Ubi Kayu Cassava Resper	Perajang Ubi Kayu Carved Cassava	Pembuat Chi Chip maker	Pembuat Pelet Pembuat Pelet
(1)		(2)	(3)	(4)	(5)
1.	Batang Anai	-	-	-	-
2.	Lubuak Aluang	-	-	-	-
3.	Sintuak Toboh Gadang	-	-	-	-
4.	Ulakan Tapakih	-	-	-	-
5.	Nan Sabaris	-	-	-	-
6.	2 x 11 Anam Lingsuang	-	-	-	-
7.	Anam Lingsuang	-	3	-	-
8.	2 x 11 Kayu Tanam	-	-	-	-
9.	VII Koto	-	-	-	-
10.	VII Koto Patamuan	-	-	-	-
11.	VII Koto Padang Sago	-	-	-	-
12.	V Koto	-	-	-	-
13.	V Koto Timur	-	-	-	-
14.	Sungai Limau	-	-	-	-
15.	Batang Gasan	-	-	-	-
16.	Sungai Garingging	-	-	-	-
17.	IV Koto Aua Malintang	-	-	-	-
	2022	-	3	-	-
	2021	-	-	-	-
Jumlah	2020	-	-	-	-
Total	2019	-	-	-	-
	2018	-	-	-	-

Sumber/Source: Dinas Pertanian dan Ketahanan Pangan Kabupaten Padang Pariaman
 Department Agriculture and Food Security of Padang Pariaman Regency

5.2 HORTIKULTURA HORTICULTURE

Tabel 5.2.1 Luas Panen Tanaman Sayuran Menurut Jenis Sayuran di Kabupaten Padang Pariaman (ha), 2021-2022
Table 5.2.1 Harvested Area of Vegetables by Kind of Plant in Padang Pariaman Regency (ha), 2021-2022

Kecamatan Subdistricts	Bawang Merah Shallot		Cabai Besar Chili		Cabai Rawit Chili/Cayenne Pepper	
	2021	2022	2021	2022	2021	2022
(1)	(2)	(3)	(4)	(5)	(6)	(7)
1. Batang Anai	9,00	7,00	11,00	7,00	8,00	6,00
2. Lubuak Aluang	19,00	23,00	64,00	35,00	18,00	27,00
3. Sintuak Toboh Gadang	3,00	-	11,00	19,00	-	-
4. Ulakan Tapakih	-	-	4,00	7,00	3,00	1,00
5. Nan Sabaris	-	-	2,00	2,00	1,00	2,00
6. 2 x 11 Anam Lingkuang	-	-	9,00	9,00	-	-
7. Anam Lingkuang	-	-	19,00	13,00	-	-
8. 2 x 11 Kayu Tanam	-	-	35,00	22,00	4,00	1,00
9. VII Koto	-	-	18,00	16,00	10,00	10,00
10. VII Koto Patamuan	-	-	-	-	-	-
11. VII Koto Padang Sago	-	-	10,00	16,00	9,00	13,00
12. V Koto	-	-	3,00	4,00	-	-
13. V Koto Timur	-	-	40,00	8,00	12,00	3,00
14. Sungai Limau	-	-	6,00	4,00	-	1,00
15. Batang Gasan	-	-	-	-	-	-
16. Sungai Garingging	-	-	10,00	7,00	6,00	6,00
17. IV Koto Aua Malintang	-	-	35,00	21,00	2,00	8,00
Jumlah Total	31,00	30,00	277,00	190,00	73,00	78,00

Bersambung /To be continued

Lanjutan Tabel/Continued Table 5.2.1

Kecamatan Subdistricts	Kentang Potato		Kubis Cabbage		Tomat Tomato	
	2021	2022	2021	2022	2021	2022
(1)	(8)	(9)	(10)	(11)	(12)	(13)
1. Batang Anai	-	-	-	-	-	-
2. Lubuak Aluang	-	-	-	-	-	-
3. Sintuak Toboh Gadang	-	-	-	-	-	-
4. Ulakan Tapakih	-	-	-	-	-	-
5. Nan Sabaris	-	-	-	-	-	-
6. 2 x 11 Anam Lingsuang	-	-	-	-	-	-
7. Anam Lingsuang	-	-	-	-	-	-
8. 2 x 11 Kayu Tanam	-	-	-	-	-	-
9. VII Koto	-	-	-	-	-	-
10. VII Koto Patamuan	-	-	-	-	-	-
11. VII Koto Padang Sago	-	-	-	-	-	-
12. V Koto	-	-	-	-	-	-
13. V Koto Timur	-	-	-	-	-	-
14. Sungai Limau	-	-	-	-	-	-
15. Batang Gasan	-	-	-	-	-	-
16. Sungai Garingging	-	-	-	-	-	-
17. IV Koto Aua Malintang	-	-	-	-	-	-
Jumlah Total	-	-	-	-	-	-

Bersambung /To be continued

Lanjutan Tabel/Continued Table 5.2.1

Kecamatan Subdistricts	Bawang Putih Garlic		Kacang Panjang Long Beans		Ketimun Cucumber	
	2021	2022	2021	2022	2021	2022
(1)	(14)	(15)	(16)	(17)	(18)	(19)
1. Batang Anai	-	-	11,00	8,00	19,00	10,00
2. Lubuak Aluang	-	-	60,00	41,00	59,00	47,00
3. Sintuak Toboh Gadang	-	-	16,00	22,00	18,00	25,00
4. Ulakan Tapakih	-	-	-	6,00	12,00	12,00
5. Nan Sabaris	-	-	1,00	-	17,00	19,00
6. 2 x 11 Anam Lingsuang	-	-	7,00	16,00	27,00	30,00
7. Anam Lingsuang	-	-	14,00	13,00	26,00	26,00
8. 2 x 11 Kayu Tanam	-	-	11,00	14,00	40,00	40,00
9. VII Koto	-	-	8,00	12,00	14,00	16,00
10. VII Koto Patamuan	-	-	-	-	2,00	4,00
11. VII Koto Padang Sago	-	-	-	-	1,00	-
12. V Koto	-	-	-	-	-	2,00
13. V Koto Timur	-	-	7,00	-	-	-
14. Sungai Limau	-	-	3,00	-	13,00	15,00
15. Batang Gasan	-	-	3,00	5,00	6,00	7,00
16. Sungai Garingging	-	-	8,00	-	11,00	9,00
17. IV Koto Aua Malintang	-	-	13,00	12,00	13,00	13,00
Jumlah Total	-	-	162,00	149,00	278,00	275,00

Sumber/Source: BPS, Statistik Pertanian Hortikultura SPH-SBS
 BPS-Statistics Indonesia, Agricultural Statistic for Horticulture SPH-SBS

Tabel 5.2.2 **Produksi Panen Tanaman Sayuran Menurut Kecamatan di Kabupaten Padang Pariaman (ton), 2021-2022**
Production of Vegetables by Subdistricts and Kind of Plant in Padang Pariaman Regency (ton), 2021-2022

Kecamatan Subdistricts	Bawang Merah Shallot		Cabai Besar Chili		Cabai Rawit Chili/Cayenne Pepper	
	2021	2022	2021	2022	2021	2022
(1)	(2)	(3)	(4)	(5)	(6)	(7)
1. Batang Anai	43,70	39,70	83,60	58,60	35,80	50,50
2. Lubuak Aluang	73,00	92,00	279,50	132,00	62,00	107,00
3. Sintuak Toboh Gadang	10,50	-	72,70	151,00	-	-
4. Ulakan Tapakih	-	-	68,00	33,00	33,50	6,00
5. Nan Sabaris	-	-	21,10	48,50	6,90	41,10
6. 2 x 11 Anam Lingkuang	-	-	67,90	61,70	-	-
7. Anam Lingkuang	-	-	111,20	51,50	-	-
8. 2 x 11 Kayu Tanam	-	-	276,00	163,10	11,10	11,00
9. VII Koto	-	-	144,60	130,70	54,00	70,10
10. VII Koto Patamuan	-	-	-	-	-	-
11. VII Koto Padang Sago	-	-	72,00	86,90	43,70	93,50
12. V Koto	-	-	33,00	22,30	-	-
13. V Koto Timur	-	-	177,90	50,50	29,80	29,00
14. Sungai Limau	-	-	45,30	34,00	-	4,50
15. Batang Gasan	-	-	-	-	-	-
16. Sungai Garingging	-	-	68,50	35,70	28,40	19,70
17. IV Koto Aua Malintang	-	-	160,50	55,50	3,80	17,90
Jumlah Total	127,20	131,70	1 681,80	1 115,00	309,00	450,30

Bersambung /To be continued

Lanjutan Tabel/Continued Table 5.2.2

Kecamatan Subdistricts	Kentang Potato		Kubis Cabbage		Tomat Tomato	
	2021	2022	2021	2022	2021	2022
(1)	(8)	(9)	(10)	(11)	(12)	(13)
1. Batang Anai	-	-	-	-	-	-
2. Lubuak Aluang	-	-	-	-	-	-
3. Sintuak Toboh Gadang	-	-	-	-	-	-
4. Ulakan Tapakih	-	-	-	-	-	-
5. Nan Sabaris	-	-	-	-	-	-
6. 2 x 11 Anam Lingsuang	-	-	-	-	-	-
7. Anam Lingsuang	-	-	-	-	-	-
8. 2 x 11 Kayu Tanam	-	-	-	-	-	-
9. VII Koto	-	-	-	-	-	-
10. VII Koto Patamuan	-	-	-	-	-	-
11. VII Koto Padang Sago	-	-	-	-	-	-
12. V Koto	-	-	-	-	-	-
13. V Koto Timur	-	-	-	-	-	-
14. Sungai Limau	-	-	-	-	-	-
15. Batang Gasan	-	-	-	-	-	-
16. Sungai Garingging	-	-	-	-	-	-
17. IV Koto Aua Malintang	-	-	-	-	-	-
Jumlah Total	-	-	-	-	-	-

Bersambung /To be continued

Lanjutan Tabel/Continued Table 5.2.2

Kecamatan Subdistricts	Bawang Putih Garlic		Kacang Panjang Long Beans		Ketimun Cucumber	
	2021	2022	2021	2022	2021	2022
(1)	(14)	(15)	(16)	(17)	(18)	(19)
1. Batang Anai	-	-	33,10	42,60	104,60	92,20
2. Lubuak Aluang	-	-	74,90	55,30	79,20	40,20
3. Sintuak Toboh Gadang	-	-	46,60	87,50	44,60	79,20
4. Ulakan Tapakih	-	-	-	15,80	18,60	27,50
5. Nan Sabaris	-	-	3,30	-	37,90	141,90
6. 2 x 11 Anam Lingsuang	-	-	47,40	80,70	190,50	141,30
7. Anam Lingsuang	-	-	65,80	70,50	125,50	118,50
8. 2 x 11 Kayu Tanam	-	-	27,50	43,90	75,10	71,80
9. VII Koto	-	-	38,70	40,80	49,00	62,40
10. VII Koto Patamuan	-	-	-	-	3,60	8,20
11. VII Koto Padang Sago	-	-	-	-	1,70	-
12. V Koto	-	-	-	-	-	6,90
13. V Koto Timur	-	-	22,60	-	-	-
14. Sungai Limau	-	-	7,80	-	25,40	29,70
15. Batang Gasan	-	-	14,70	23,90	32,10	34,30
16. Sungai Garingging	-	-	23,10	-	24,30	17,40
17. IV Koto Aua Malintang	-	-	20,80	19,80	20,40	20,30
Jumlah Total	-	-	426,30	480,80	832,50	891,80

Sumber/Source: BPS, Statistik Pertanian Hortikultura SPH-SBS
BPS-Statistics Indonesia, Agricultural Statistic for Horticulture SPH-SBS

Tabel 5.2.3 Luas Panen Tanaman Sayuran dan Buah-buahan Semusim Menurut Jenis Tanaman di Kabupaten Padang Pariaman, 2019-2022
Table *Harvested Area of Vegetables by Subdistricts and Kind of Plant in Padang Pariaman Regency, 2019-2022*

Jenis Tanaman <i>Kind of Plants</i>	Satuan <i>Unit</i>	2019	2020
(1)	(2)	(3)	(4)
Sayuran/ <i>Vegetables</i>			
1. Bawang Daun/ <i>Scallion</i>	ha	-	-
2. Bawang Merah/ <i>Shallots</i>	ha	7,00	6,00
3. Bawang Putih/ <i>Garlic</i>	ha	-	-
4. Bayam/ <i>Spinach</i>	ha	215,00	194,00
5. Buncis/ <i>String Bean</i>	ha	-	-
6. Cabai Besar/ <i>TW/Teropong/Chili/Big Chili</i>	ha
7. Cabai Keriting/ <i>Curly Chili</i>	ha
8. Cabai Rawit/ <i>Chili/Cayenne Pepper</i>	ha	60,00	68,00
9. Jamur Tiram/ <i>Mushrooms</i>	m ²
10. Jamur Merang/ <i>Mushrooms</i>	m ²
11. Jamur Lainnya/ <i>Mushrooms</i>	m ²
12. Kacang Panjang/ <i>Long Beans</i>	ha	181,00	191,00
13. Kangkung/ <i>Water Spinach</i>	ha	262,00	247,00
14. Kembang Kol/ <i>Cauliflower</i>	ha	-	-
15. Kentang/ <i>Potato</i>	ha	-	-
16. Ketimun/ <i>Cucumber</i>	ha	260,00	265,00
17. Kubis/ <i>Cabbage</i>	ha	-	-
18. Labu Siam/ <i>Chayote</i>	ha	-	-
19. Paprika/ <i>Bell Pepper</i>	ha	-	-
20. Petsai/ <i>Chinese Cabbage/Mustard Green</i>	ha	-	-
21. Terung/ <i>Eggplant</i>	ha	144,00	178,00
22. Tomat/ <i>Tomato</i>	ha	2,00	-
23. Wortel/ <i>Carrot</i>	ha	-	-

Bersambung /*To be continued*

Lanjutan Tabel/Continued Table 5.2.3

Jenis Tanaman <i>Kind of Plants</i>	Satuan <i>Unit</i>	2021	2022
(1)	(2)	(5)	(6)
Sayuran/ <i>VegeTables</i>			
1. Bawang Daun/ <i>Scallion</i>	ha	-	-
2. Bawang Merah/ <i>Shallots</i>	ha	31,00	30,00
3. Bawang Putih/ <i>Garlic</i>	ha	-	-
4. Bayam/ <i>Spinach</i>	ha	181,00	235,00
5. Buncis/ <i>String Bean</i>	ha	-	-
6. Cabai Besar/ <i>TW/Teropong/Chili/Big Chili</i>	ha	-	-
7. Cabai Keriting/ <i>Curly Chili</i>	ha	277,00	190,00
8. Cabai Rawit/ <i>Chili/Cayenne Pepper</i>	ha	73,00	78,00
9. Jamur Tiram/ <i>Mushrooms</i>	m ²	-	-
10. Jamur Merang/ <i>Mushrooms</i>	m ²	-	-
11. Jamur Lainnya/ <i>Mushrooms</i>	m ²	-	-
12. Kacang Panjang/ <i>Long Beans</i>	ha	162,00	149,00
13. Kangkung/ <i>Water Spinach</i>	ha	244,00	281,00
14. Kembang Kol/ <i>Cauliflower</i>	ha	-	-
15. Kentang/ <i>Potato</i>	ha	-	-
16. Ketimun/ <i>Cucumber</i>	ha	278,00	274,00
17. Kubis/ <i>Cabbage</i>	ha	-	-
18. Labu Siam/ <i>Chayote</i>	ha	-	-
19. Paprika/ <i>Bell Pepper</i>	ha	-	-
20. Petsai/ <i>Chinese Cabbage/Mustard Green</i>	ha	-	-
21. Terung/ <i>Eggplant</i>	ha	176,00	173,00
22. Tomat/ <i>Tomato</i>	ha	-	-
23. Wortel/ <i>Carrot</i>	ha	-	-

Bersambung /*To be continued*

Lanjutan Tabel/Continued Table 5.2.3

Jenis Tanaman <i>Kind of Plants</i>	Satuan <i>Unit</i>	2019	2020
(1)	(2)	(3)	(4)
Buah-buahan/ <i>Fruits</i>			
1. Blewah/ <i>Cantaloupe</i>	ha	1,00	-
2. Melon/ <i>Melon</i>	ha	43,00	61,00
3. Semangka/ <i>Watermelon</i>	ha	-	-

Sumber/*Source*: BPS, Statistik Pertanian Hortikultura SPH-SBS
BPS-Statistics Indonesia, Agricultural Statistic for Horticulture SPH-SBS

Lanjutan Tabel/Continued Table 5.2.3

Jenis Tanaman <i>Kind of Plants</i>	Satuan <i>Unit</i>	2021	2022
(1)	(2)	(5)	(6)
Buah–buahan/ <i>Fruits</i>			
1. Blewah/ <i>Cantaloupe</i>	ha	-	-
2. Melon/ <i>Melon</i>	ha	47,00	50,00
3. Semangka/ <i>Watermelon</i>	ha	-	-

Sumber/*Source*: BPS, Statistik Pertanian Hortikultura SPH-SBS
 BPS-Statistics Indonesia, *Agricultural Statistic for Horticulture SPH-SBS*

Tabel 5.2.4 **Produksi Tanaman Sayuran dan Buah-Buahan Semusim Menurut Jenis Tanaman di di Kabupaten Padang Pariaman, 2019-2022**
Table **Production of Seasonal Vegetables and Fruit by Kind of Plant in Padang Pariaman Regency, 2019-2022**

Jenis Tanaman <i>Kind of Plants</i>	Satuan <i>Unit</i>	2019	2020
(1)	(2)	(3)	(4)
Sayuran/ <i>VegeTables</i>			
1. Bawang Daun/ <i>Scallion</i>	ton	-	-
2. Bawang Merah/ <i>Shallots</i>	ton	25,00	24,20
3. Bawang Putih/ <i>Garlic</i>	ton	-	-
4. Bayam/ <i>Spinach</i>	ton	455,50	277,80
5. Buncis/ <i>String Bean</i>	ton	-	-
6. Cabai Besar/TW/ <i>Teropong/Chili/Big Chili</i>	ton
7. Cabai Keriting/ <i>Curly Chili</i>	ton
8. Cabai Rawit/ <i>Chili/Cayenne Pepper</i>	ton	323,70	318,90
9. Jamur Tiram/ <i>Mushrooms</i>	ton
10. Jamur Merang/ <i>Mushrooms</i>	ton
11. Jamur Lainnya/ <i>Mushrooms</i>	ton
12. Kacang Panjang/ <i>Long Beans</i>	ton	879,20	629,30
13. Kangkung/ <i>Water Spinach</i>	ton	616,10	370,00
14. Kembang Kol/ <i>Cauliflower</i>	ton	-	-
15. Kentang/ <i>Potato</i>	ton	-	-
16. Ketimun/ <i>Cucumber</i>	ton	1 599,00	1 997,50
17. Kubis/ <i>Cabbage</i>	ton	-	-
18. Labu Siam/ <i>Chayote</i>	ton	-	-
19. Paprika/ <i>Bell Pepper</i>	ton	-	-
20. Petsai/ <i>Chinese Cabbage/Mustard Green</i>	ton	-	-
21. Terung/ <i>Eggplant</i>	ton	648,30	573,40
22. Tomat/ <i>Tomato</i>	ton	3,70	-
23. Wortel/ <i>Carrot</i>	ton	-	-

Bersambung /*To be continued*

Lanjutan Tabel/Continued Table 5.2.4

Jenis Tanaman <i>Kind of Plants</i>	Satuan <i>Unit</i>	2021	2022
(1)	(2)	(5)	(6)
Sayuran/ <i>VegeTables</i>			
1. Bawang Daun/ <i>Scallion</i>	ton	-	-
2. Bawang Merah/ <i>Shallots</i>	ton	127,20	131,70
3. Bawang Putih/ <i>Garlic</i>	ton	-	-
4. Bayam/ <i>Spinach</i>	ton	292,30	416,20
5. Buncis/ <i>String Bean</i>	ton	-	-
6. Cabai Besar/ <i>TW/Teropong/Chili/Big Chili</i>	ton	-	-
7. Cabai Keriting/ <i>Curly Chili</i>	ton	1 681,80	1 115,00
8. Cabai Rawit/ <i>Chili/Cayenne Pepper</i>	ton	309,00	450,30
9. Jamur Tiram/ <i>Mushrooms</i>	ton	-	-
10. Jamur Merang/ <i>Mushrooms</i>	ton	-	-
11. Jamur Lainnya/ <i>Mushrooms</i>	ton	-	-
12. Kacang Panjang/ <i>Long Beans</i>	ton	426,30	480,80
13. Kangkung/ <i>Water Spinach</i>	ton	384,60	542,00
14. Kembang Kol/ <i>Cauliflower</i>	ton	-	-
15. Kentang/ <i>Potato</i>	ton	-	-
16. Ketimun/ <i>Cucumber</i>	ton	832,50	891,80
17. Kubis/ <i>Cabbage</i>	ton	-	-
18. Labu Siam/ <i>Chayote</i>	ton	-	-
19. Paprika/ <i>Bell Pepper</i>	ton	-	-
20. Petsai/ <i>Chinese Cabbage/Mustard Green</i>	ton	-	-
21. Terung/ <i>Eggplant</i>	ton	602,20	827,80
22. Tomat/ <i>Tomato</i>	ton	-	-
23. Wortel/ <i>Carrot</i>	ton	-	-

Bersambung /To be continued

Lanjutan Tabel/Continued Table 5.2.4

Jenis Tanaman <i>Kind of Plants</i>	Satuan <i>Unit</i>	2019	2020
(1)	(2)	(3)	(4)
Buah-buahan/ <i>Fruits</i>			
1. Blewah/ <i>Cantaloupe</i>	ton	21,50	-
2. Melon/ <i>Melon</i>	ton	607,00	990,00
3. Semangka/ <i>Watermelon</i>	ton	-	-

Sumber/*Source*: BPS, Statistik Pertanian Hortikultura SPH-SBS
BPS-Statistics Indonesia, Agricultural Statistic for Horticulture SPH-SBS

Lanjutan Tabel/Continued Table 5.2.4

Jenis Tanaman <i>Kind of Plants</i>	Satuan <i>Unit</i>	2021	2022
(1)	(2)	(5)	(6)
Buah–buahan/ <i>Fruits</i>			
1. Blewah/ <i>Cantaloupe</i>	ton	-	-
2. Melon/ <i>Melon</i>	ton	304,90	446,50
3. Semangka/ <i>Watermelon</i>	ton	-	-

Sumber/*Source*: BPS, Statistik Pertanian Hortikultura SPH-SBS
 BPS-Statistics Indonesia, *Agricultural Statistic for Horticulture SPH-SBS*

Tabel 5.2.5 Luas Panen Tanaman Biofarma Menurut Kecamatan dan Jenis Tanaman di Kabupaten Padang Pariaman (m²), 2021-2022
Table *Harvested Area of Medical Plants by Subdistricts and Kind of Plant in Padang Pariaman Regency (m²), 2021-2022*

Kecamatan Subdistricts	Jahe Ginger		Laos/Lengkuas Galanga		Kencur East Indian Galanal	
	2021	2022	2021	2022	2021	2022
(1)	(2)	(3)	(4)	(5)	(6)	(7)
1. Batang Anai	27 000,00	21 900,00	-	-	-	-
2. Lubuak Aluang	225,00	325,00	10,00	115,00	-	-
3. Sintuak Toboh Gadang	185,00	275,00	110,00	102,00	-	-
4. Ulakan Tapakih	-	-	-	-	-	-
5. Nan Sabaris	-	-	-	-	-	-
6. 2 x 11 Anam Lingsuang	-	-	-	-	-	-
7. Anam Lingsuang	2 950,00	2 000,00	1 300,00	1 400,00	-	-
8. 2 x 11 Kayu Tanam	-	-	-	-	-	-
9. VII Koto	-	8 000,00	-	-	-	-
10. VII Koto Patamuan	-	-	-	-	-	-
11. VII Koto Padang Sago	-	-	-	-	-	-
12. V Koto	217,00	5 176,00	-	18,00	-	-
13. V Koto Timur	-	-	-	-	-	-
14. Sungai Limau	100,00	45,00	95,00	40,00	80,00	50,00
15. Batang Gasan	10,00	10,00	-	-	-	-
16. Sungai Garingging	31 000,00	7 000,00	-	-	-	-
17. IV Koto Aua Malintang	-	-	-	-	-	-
Jumlah Total	61 687,00	44 731,00	1 515,00	1 675,00	80,00	50,00

Bersambung /To be continued

Lanjutan Tabel/Continued Table 5.2.5

Kecamatan Subdistricts	Kunyit Turmeric		Kapulaga Java Cardamom		Lidah Buaya Aloevera	
	2021	2022	2021	2022	2021	2022
(1)	(8)	(9)	(10)	(11)	(12)	(13)
1. Batang Anai	97,00	23 108,00	-	-	-	-
2. Lubuak Aluang	170,00	310,00	-	-	-	-
3. Sintuak Toboh Gadang	120,00	205,00	-	-	-	40,00
4. Ulakan Tapakih	-	-	-	-	-	-
5. Nan Sabaris	-	-	-	-	-	-
6. 2 x 11 Anam Lingsuang	-	-	-	-	-	-
7. Anam Lingsuang	1 600,00	1 500,00	302,00	283,00	64,00	65,00
8. 2 x 11 Kayu Tanam	-	-	-	-	-	-
9. VII Koto	-	2 500,00	-	-	-	-
10. VII Koto Patamuan	-	-	-	-	-	-
11. VII Koto Padang Sago	-	-	-	-	-	-
12. V Koto	5,00	28,00	-	-	-	-
13. V Koto Timur	-	-	-	-	-	-
14. Sungai Limau	80,00	45,00	-	-	85,00	40,00
15. Batang Gasan	15,00	31,00	-	-	-	-
16. Sungai Garingging	-	-	-	-	-	-
17. IV Koto Aua Malintang	-	-	-	-	-	-
Jumlah Total	2 087,00	27 727,00	302,00	283,00	149,00	145,00

Sumber/Source: BPS, Statistik Pertanian Hortikultura SPH-SBS
BPS-Statistics Indonesia, Agricultural Statistic for Horticulture SPH-SBS

Tabel 5.2.6 **Produksi Tanaman Biofarma Menurut Kecamatan dan Jenis Tanaman di Kabupaten Padang Pariaman (ton), 2021-2022**
Table *Production of Medical Plants by Subdistricts and Kind of Plant in Padang Pariaman Regency (ton), 2021-2022*

Kecamatan Subdistricts	Jahe Ginger		Laos/Lengkuas Galanga		Kencur East Indian Galanal	
	2021	2022	2021	2022	2021	2022
(1)	(2)	(3)	(4)	(5)	(6)	(7)
1. Batang Anai	147,10	157,60	-	-	-	-
2. Lubuak Aluang	1,02	2,20	0,05	0,46	-	-
3. Sintuak Toboh Gadang	0,74	1,49	0,42	0,42	-	-
4. Ulakan Tapakih	-	-	-	-	-	-
5. Nan Sabaris	-	-	-	-	-	-
6. 2 x 11 Anam Lingsuang	-	-	-	-	-	-
7. Anam Lingsuang	14,44	10,50	6,44	7,00	-	-
8. 2 x 11 Kayu Tanam	-	-	-	-	-	-
9. VII Koto	-	79,00	-	-	-	-
10. VII Koto Patamuan	-	-	-	-	-	-
11. VII Koto Padang Sago	-	-	-	-	-	-
12. V Koto	0,87	20,70	-	0,08	-	-
13. V Koto Timur	-	-	-	-	-	-
14. Sungai Limau	0,40	0,38	0,38	0,32	0,33	0,36
15. Batang Gasan	0,05	0,05	-	-	-	-
16. Sungai Garingging	202,50	28,00	-	-	-	-
17. IV Koto Aua Malintang	-	-	-	-	-	-
Jumlah Total	367,12	299,92	7,29	8,28	0,33	0,36

Bersambung /To be continued

Lanjutan Tabel/Continued Table 5.2.6

Kecamatan Subdistricts	Kunyit Turmeric		Kapulaga Java Cardamom		Lidah Buaya Aloevera	
	2021	2022	2021	2022	2021	2022
(1)	(8)	(9)	(10)	(11)	(12)	(13)
1. Batang Anai	1,21	174,43	-	-	-	-
2. Lubuak Aluang	0,70	1,24	-	-	-	-
3. Sintuak Toboh Gadang	0,44	0,84	-	-	-	0,33
4. Ulakan Tapakih	-	-	-	-	-	-
5. Nan Sabaris	-	-	-	-	-	-
6. 2 x 11 Anam Lingsuang	-	-	-	-	-	-
7. Anam Lingsuang	7,42	7,46	1,19	1,39	0,26	0,35
8. 2 x 11 Kayu Tanam	-	-	-	-	-	-
9. VII Koto	-	14,50	-	-	-	-
10. VII Koto Patamuan	-	-	-	-	-	-
11. VII Koto Padang Sago	-	-	-	-	-	-
12. V Koto	0,02	0,11	-	-	-	-
13. V Koto Timur	-	-	-	-	-	-
14. Sungai Limau	0,33	0,34	-	-	0,38	0,27
15. Batang Gasan	0,04	0,11	-	-	-	-
16. Sungai Garingging	-	-	-	-	-	-
17. IV Koto Aua Malintang	-	-	-	-	-	-
Jumlah Total	10,16	199,03	1,19	1,39	0,64	0,95

Sumber/Source: BPS, Statistik Pertanian Hortikultura SPH-SBS
BPS-Statistics Indonesia, Agricultural Statistic for Horticulture SPH-SBS

Tabel 5.2.7 Luas Panen Tanaman Biokafarma Menurut Jenis Tanaman di Kabupaten Padang Pariaman, 2019-2022
Table 5.2.7 Harvested Area of Medical Plants by Kind of Plant in Padang Pariaman Regency, 2019-2022

Jenis Tanaman <i>Kind of Plants</i>		Satuan <i>Unit</i>	2019	2020
(1)	(2)	(3)	(4)	(5)
1.	Jeruk Nipis ¹	pohon/tree
2.	Mahkota Dewa ¹ / <i>Phaleria Macrocarpa</i> ¹	pohon/tree	107,00	111,00
3.	Serai/ <i>Lemongrass</i>	m ² /m ²
4.	Jahe/ <i>Ginger</i>	m ² /m ²	23 118,00	11 596,00
5.	Kapulaga/ <i>Java Cardamon</i>	m ² /m ²	452,00	460,00
6.	Kencur/ <i>East Indian Galangal</i>	m ² /m ²	120,00	57,00
7.	Kunyit/ <i>Turmeric</i>	m ² /m ²	2 405,00	1 833,00
8.	Laos/Lengkuas/ <i>Galanga</i>	m ² /m ²	2 106,00	1 179,00
9.	Lempuyang/ <i>Zingiber Aromaticum</i>	m ² /m ²	-	-
10.	Lidah Buaya/ <i>Aloevera</i>	m ² /m ²	371,00	152,00
11.	Mengkudu ¹ / <i>Indian Mulberry</i> ¹	pohon/tree	275,00	117,00
12.	Temuireng/ <i>Black Turmeric</i>	m ² /m ²	-	-
13.	Temukunci/ <i>Chinese Keys</i>	m ² /m ²	-	-
14.	Temulawak/ <i>Java Turmeric</i>	m ² /m ²	-	-
15.	Sambiloto/ <i>King of Bitter</i>	m ² /m ²	-	-

Bersambung /To be continued

Lanjutan Tabel/Continued Table 5.2.7

Jenis Tanaman <i>Kind of Plants</i>		Satuan <i>Unit</i>	2021	2022
(1)	(2)	(5)	(6)	
1.	Jeruk Nipis ¹	pohon/tree	-	10,00
2.	Mahkota Dewa ¹ / <i>Phaleria Macrocarpa</i> ¹	pohon/tree	119,00	100,00
3.	Serai/ <i>Lemongrass</i>	m ² /m ²	10 015,00	5 310,00
4.	Jahe/ <i>Ginger</i>	m ² /m ²	61 687,00	44 731,00
5.	Kapulaga/ <i>Java Cardamon</i>	m ² /m ²	302,00	283,00
6.	Kencur/ <i>East Indian Galangal</i>	m ² /m ²	80,00	50,00
7.	Kunyit/ <i>Turmeric</i>	m ² /m ²	2 087,00	27 727,00
8.	Laos/Lengkuas/ <i>Galanga</i>	m ² /m ²	1 515,00	1 675,00
9.	Lempuyang/ <i>Zingiber Aromaticum</i>	m ² /m ²	-	-
10.	Lidah Buaya/ <i>Aloevera</i>	m ² /m ²	149,00	145,00
11.	Mengkudu ¹ / <i>Indian Mulberry</i> ¹	pohon/tree	81,00	86,00
12.	Temuireng/ <i>Black Turmeric</i>	m ² /m ²	-	-
13.	Temukunci/ <i>Chinese Keys</i>	m ² /m ²	-	-
14.	Temulawak/ <i>Java Turmeric</i>	m ² /m ²	-	-
15.	Sambiloto/ <i>King of Bitter</i>	m ² /m ²	-	-

Sumber/Source: BPS, Statistik Pertanian Hortikultura SPH-SBS
BPS-Statistics Indonesia, *Agricultural Statistic for Horticulture SPH-SBS*

Tabel 5.2.8 **Produksi Tanaman Biofarmaka Menurut Jenis Tanaman di Kabupaten Padang Pariaman (kg), 2019-2022**
Table *Production of Medical Plants by Kind of Plant in Padang Pariaman Regency (kg), 2019-2022*

Jenis Tanaman <i>Kind of Plants</i>		2019	2020	2021	2022
(1)	(2)	(3)	(4)	(5)	
1. Jeruk Nipis ¹	-	50,00	
2. Mahkota Dewa ¹ / <i>Phaleria Macrocarpa</i> ¹	2 569,00	4 079,00	4 008,00	4 080,00	
3. Serai/ <i>Lemongrass</i>	37 515,00	23 940,00	
4. Jahe/ <i>Ginger</i>	33 220,00	46 204,00	367 118,00	299 924,00	
5. Kapulaga/ <i>Java Cardamon</i>	1 027,00	736,00	1 192,00	1 386,00	
6. Kencur/ <i>East Indian Galangal</i>	480,00	313,00	325,00	360,00	
7. Kunyit/ <i>Turmeric</i>	10 375,00	6 977,00	10 158,00	199 029,00	
8. Laos/Lengkuas/ <i>Galanga</i>	8 735,00	4 792,00	7 287,00	8 275,00	
9. Lempuyang/ <i>Zingiber Aromaticum</i>	-	-	-	-	
10. Lidah Buaya/ <i>Aloevera</i>	1 081,00	523,00	639,00	950,00	
11. Mengkudu ¹ / <i>Indian Mulberry</i> ¹	1 131,00	410,00	377,00	571,00	
12. Temuireng/ <i>Black Turmeric</i>	-	-	-	-	
13. Temukunci/ <i>Chinese Keys</i>	-	-	-	-	
14. Temulawak/ <i>Java Turmeric</i>	-	-	-	-	
15. Sambiloto/ <i>King of Bitter</i>	-	-	-	-	

Sumber/Source: BPS, Statistik Pertanian Hortikultura SPH-SBS
 BPS-Statistics Indonesia, Agricultural Statistic for Horticulture SPH-SBS

Tabel 5.2.9 Luas Panen Tanaman Hias Menurut Kecamatan dan Jenis Tanaman di Kabupaten Padang Pariaman (m²), 2021-2022
Table 5.2.9 Harvested Area of Ornamental Plants by Subdistricts and Kind of Plant in Padang Pariaman Regency (m²), 2021-2022

Kecamatan Subdistricts	Anggrek Orchid		Krisan Chrysantemum	
	2021	2022	2021	2022
(1)	(2)	(3)	(4)	(5)
1. Batang Anai	-	-	-	-
2. Lubuak Aluang	-	-	-	-
3. Sintuak Toboh Gadang	-	-	-	-
4. Ulakan Tapakih	-	-	-	-
5. Nan Sabaris	-	-	-	-
6. 2 x 11 Anam Lingsuang	-	-	-	-
7. Anam Lingsuang	-	-	-	-
8. 2 x 11 Kayu Tanam	-	-	-	-
9. VII Koto	-	-	-	-
10. VII Koto Patamuan	-	-	-	-
11. VII Koto Padang Sago	-	-	-	-
12. V Koto	-	-	-	-
13. V Koto Timur	-	-	-	-
14. Sungai Limau	-	-	-	-
15. Batang Gasan	-	-	-	-
16. Sungai Garingging	-	-	-	-
17. IV Koto Aua Malintang	-	-	-	-
Jumlah Total	-	-	-	-

Bersambung /To be continued

Lanjutan Tabel/Continued Table 5.2.9

Kecamatan Subdistricts	Mawar Rose		Sedap Malam Tuberose	
	2021	2022	2021	2022
(1)	(6)	(7)	(8)	(9)
1. Batang Anai	-	-	-	-
2. Lubuak Aluang	-	-	-	-
3. Sintuak Toboh Gadang	-	-	-	-
4. Ulakan Tapakih	-	-	-	-
5. Nan Sabaris	-	-	-	-
6. 2 x 11 Anam Lingsuang	-	-	-	-
7. Anam Lingsuang	-	-	-	-
8. 2 x 11 Kayu Tanam	-	-	-	-
9. VII Koto	-	-	-	-
10. VII Koto Patamuan	-	-	-	-
11. VII Koto Padang Sago	-	-	-	-
12. V Koto	-	-	-	-
13. V Koto Timur	-	-	-	-
14. Sungai Limau	-	-	-	-
15. Batang Gasan	-	-	-	-
16. Sungai Garingging	-	-	-	-
17. IV Koto Aua Malintang	-	-	-	-
Jumlah Total	-	-	-	-

Sumber/Source: BPS, Statistik Pertanian Hortikultura SPH-SBS
BPS-Statistics Indonesia, Agricultural Statistic for Horticulture SPH-SBS

Tabel 5.2.10 Produksi Tanaman Hias Menurut Kecamatan dan Jenis Tanaman di Kabupaten Padang Pariaman (tangkai), 2021-2022

Production of Ornamental Plants by Subdistricts and Kind of Plant in Padang Pariaman Regency (stalks), 2021-2022

Kecamatan Subdistricts	Anggrek Orchid		Krisan Chrysantemum	
	2021	2022	2021	2022
(1)	(2)	(3)	(4)	(5)
1. Batang Anai	-	-	-	-
2. Lubuak Aluang	-	-	-	-
3. Sintuak Toboh Gadang	-	-	-	-
4. Ulakan Tapakih	-	-	-	-
5. Nan Sabaris	-	-	-	-
6. 2 x 11 Anam Lingsuang	-	-	-	-
7. Anam Lingsuang	-	-	-	-
8. 2 x 11 Kayu Tanam	-	-	-	-
9. VII Koto	-	-	-	-
10. VII Koto Patamuan	-	-	-	-
11. VII Koto Padang Sago	-	-	-	-
12. V Koto	-	-	-	-
13. V Koto Timur	-	-	-	-
14. Sungai Limau	-	-	-	-
15. Batang Gasan	-	-	-	-
16. Sungai Garingging	-	-	-	-
17. IV Koto Aua Malintang	-	-	-	-
Jumlah Total	-	-	-	-

Bersambung /To be continued

Lanjutan Tabel/Continued Table 5.2.10

Kecamatan Subdistricts	Mawar Rose		Sedap Malam Tuberose	
	2021	2022	2021	2022
(1)	(6)	(7)	(8)	(9)
1. Batang Anai	-	-	-	-
2. Lubuak Aluang	-	-	-	-
3. Sintuak Toboh Gadang	-	-	-	-
4. Ulakan Tapakih	-	-	-	-
5. Nan Sabaris	-	-	-	-
6. 2 x 11 Anam Lingsuang	-	-	-	-
7. Anam Lingsuang	-	-	-	-
8. 2 x 11 Kayu Tanam	-	-	-	-
9. VII Koto	-	-	-	-
10. VII Koto Patamuan	-	-	-	-
11. VII Koto Padang Sago	-	-	-	-
12. V Koto	-	-	-	-
13. V Koto Timur	-	-	-	-
14. Sungai Limau	-	-	-	-
15. Batang Gasan	-	-	-	-
16. Sungai Garingging	-	-	-	-
17. IV Koto Aua Malintang	-	-	-	-
Jumlah Total	-	-	-	-

Sumber/Source: BPS, Statistik Pertanian Hortikultura SPH-SBS
 BPS-Statistics Indonesia, Agricultural Statistic for Horticulture SPH-SBS

Tabel 5.2.11 Luas Panen Tanaman Hias Menurut Jenis Tanaman di Kabupaten Padang Pariaman (m²), 2019-2022
Table 5.2.11 Harvested Area of Ornamental Plants by Kind of Plant in Padang Pariaman Regency (m²), 2019-2022

Jenis Tanaman Kind of Plants		2019	2020	2021	2022
(1)	(2)	(3)	(4)	(5)	
1.	Adenium (Kamboja Jepang)/ <i>Adenium obesum</i>	-	-	-	-
2.	Aglaonema/ <i>Chinese evergreens</i>	-	-	-	-
3.	Anggrek/ <i>Orchid</i>	-	-	-	-
4.	Anthurium Bunga/ <i>Flamingo Lily Flower</i>	-	-	-	-
5.	Anthurium Daun/ <i>Laceleaf</i>	-	-	-	-
6.	Anyelir/ <i>Carnation</i>	-	-	-	-
7.	Caladium/ <i>Heart of Jesus</i>	-	-	-	-
8.	Cordyline/ <i>Cordyline</i>	-	-	-	-
9.	Diffenbachia/ <i>Dumb canes</i>	-	-	-	-
10.	Dracaena/ <i>Dracaena</i>	-	-	-	-
11.	Euphorbia/ <i>Spurges</i>	-	-	-	-
12.	Gladiol/ <i>Gladiol</i>	-	-	-	-
13.	Herbras/ <i>Gerbera</i>	-	-	-	-
14.	Krisan/ <i>Chrysantemum</i>	-	-	-	-
15.	Mawar/ <i>Rose</i>	-	-	-	-
16.	Melati/ <i>Jasmine</i>	-	-	-	-
17.	Monstera/ <i>Swiss cheese plant</i>	-	-	-	-
18.	Pakis/ <i>Fern</i>	-	-	-	-
19.	Palem/ <i>Palm</i>	-	-	-	-
20.	Pedang-pedangan/ <i>Sansevieria</i>	-	-	-	-
21.	Pisang-pisangan/ <i>Heliconia</i>	-	-	-	-
22.	Philodendron/ <i>Philodendron</i>	-	-	-	-
23.	Sedap Malam/ <i>Tuberose</i>	-	-	-	-
24.	Soka/ <i>Ixora</i>	-	-	-	-

Sumber/Sources: BPS, Statistik Pertanian Hortikultura SPH-SBS
 BPS-Statistics Indonesia, Agricultural Statistic for Horticulture SPH-SBS

Tabel 5.2.12 Produksi Panen Tanaman Hias Menurut Jenis Tanaman di Kabupaten Padang Pariaman (tangkai), 2019-2022
Table Production of Ornamental Plants by Kind of Plant in Padang Pariaman Regency (stalks), 2019-2022

Jenis Tanaman Kind of Plants		2019	2020	2021	2022
(1)	(2)	(3)	(4)	(5)	
1.	Adenium (Kamboja Jepang)/ <i>Adenium obesum</i>	-	-	-	-
2.	<i>Aglaonema/Chinese evergreens</i>	-	-	-	-
3.	Anggrek/ <i>Orchid</i>	-	-	-	-
4.	<i>Anthurium Bunga/Flamingo Lily Flower</i>	-	-	-	-
5.	<i>Anthurium Daun/Laceleaf</i>	-	-	-	-
6.	<i>Anyelir/Carnation</i>	-	-	-	-
7.	<i>Caladium/Heart of Jesus</i>	-	-	-	-
8.	<i>Cordyline/Cordyline</i>	-	-	-	-
9.	<i>Diffenbachia/Dumb canes</i>	-	-	-	-
10.	<i>Dracaena/Dracaena</i>	-	-	-	-
11.	<i>Euphorbia/Spurges</i>	-	-	-	-
12.	<i>Gladiol/Gladiol</i>	-	-	-	-
13.	<i>Herbras/Gerbera</i>	-	-	-	-
14.	<i>Krisan/Chrysantemum</i>	-	-	-	-
15.	<i>Mawar/Rose</i>	-	-	-	-
16.	<i>Melati/Jasmine</i>	-	-	-	-
17.	<i>Monstera/Swiss cheese plant</i>	-	-	-	-
18.	<i>Pakis/Fern</i>	-	-	-	-
19.	<i>Palem/Palm</i>	-	-	-	-
20.	<i>Pedang-pedangan/Sansevieria</i>	-	-	-	-
21.	<i>Pisang-pisangan/Heliconia</i>	-	-	-	-
22.	<i>Philodendron/Philodendron</i>	-	-	-	-
23.	<i>Sedap Malam/Tuberose</i>	-	-	-	-
24.	<i>Soka/Ixora</i>	-	-	-	-

Sumber/Source: BPS, Statistik Pertanian Hortikultura SPH-SBS
 BPS-Statistics Indonesia, Agricultural Statistic for Horticulture SPH-SBS

Tabel 5.2.13 Produksi Buah-Buahan Menurut Kecamatan dan Jenis Tanaman di Kabupaten Padang Pariaman (ton), 2021-2022
Table *Production of Fruits by Subdistricts and Kind of Plant in Padang Pariaman Regency (ton), 2021-2022*

Kecamatan Subdistricts	Mangga Mango		Durian Durian		Jeruk Orange	
	2021	2022	2021	2022	2021	2022
(1)	(2)	(3)	(4)	(5)	(6)	(7)
1. Batang Anai	737,90	376,60	12 023,10	13 418,50	50,40	51,70
2. Lubuak Aluang	-	-	795,80	75,20	49,30	52,90
3. Sintuak Toboh Gadang	70,10	459,50	555,80	976,40	8,20	10,10
4. Ulakan Tapakih	126,80	130,80	112,30	100,80	42,50	49,30
5. Nan Sabaris	25,60	94,50	41,60	30,40	8,10	6,70
6. 2 x 11 Anam Lingsuang	92,80	76,30	485,80	389,70	-	-
7. Anam Lingsuang	208,60	140,00	1 092,70	628,00	5,30	5,10
8. 2 x 11 Kayu Tanam	-	75,00	1 520,10	1 263,10	4,80	25,20
9. VII Koto	-	15,10	102,10	91,80	14,60	13,90
10. VII Koto Patamuan	61,40	46,40	845,40	361,90	-	-
11. VII Koto Padang Sago	36,30	131,90	358,70	990,70	-	-
12. V Koto	40,30	7,50	401,40	392,50	12,80	-
13. V Koto Timur	117,10	25,00	1 089,10	711,10	9,70	-
14. Sungai Limau	-	14,00	312,00	50,70	3,80	5,80
15. Batang Gasan	56,30	10,90	614,70	7,90	-	-
16. Sungai Garingging	118,10	177,00	387,20	516,80	-	-
17. IV Koto Aua Malintang	36,60	35,00	240,70	288,70	14,90	23,00
Jumlah Total	1 727,90	1 815,50	20 978,50	20 294,20	224,40	243,70

Bersambung /To be continued

Lanjutan Tabel/Continued Table 5.2.13

Kecamatan Subdistricts	Pisang Banana		Pepaya Papaya		Salak Snackfruit	
	2021	2022	2021	2022	2021	2022
(1)	(8)	(9)	(10)	(11)	(12)	(13)
1. Batang Anai	759,00	623,40	631,40	590,00	-	-
2. Lubuak Aluang	454,40	232,30	260,80	212,70	-	-
3. Sintuak Toboh Gadang	370,00	1 127,90	574,10	704,90	-	-
4. Ulakan Tapakih	1 697,60	1 013,30	600,00	586,90	-	-
5. Nan Sabaris	676,80	73,90	302,90	353,90	-	-
6. 2 x 11 Anam Lingkuang	230,10	210,50	128,10	289,10	-	-
7. Anam Lingkuang	673,80	733,90	176,30	188,50	-	-
8. 2 x 11 Kayu Tanam	863,80	640,00	58,80	103,10	-	-
9. VII Koto	1 229,80	1 046,00	53,00	115,40	-	-
10. VII Koto Patamuan	682,70	1 048,60	12 077,90	6 848,00	-	-
11. VII Koto Padang Sago	1 949,20	7 248,60	662,40	2 745,80	-	-
12. V Koto	1 375,30	1 236,30	216,50	97,20	-	-
13. V Koto Timur	162,80	323,70	141,60	111,00	-	-
14. Sungai Limau	3 421,50	4 741,50	2,00	7,70	-	-
15. Batang Gasan	242,40	104,00	8,00	5,60	-	-
16. Sungai Garingging	1 290,00	1 891,60	59,20	60,80	-	-
17. IV Koto Aua Malintang	405,20	390,20	56,70	51,00	0,40	0,30
Jumlah Total	16 484,40	22 685,70	16 009,70	13 071,60	0,40	0,30

Bersambung /To be continued

Lanjutan Tabel/Continued Table 5.2.13

Kecamatan Subdistricts	Manggis Mangosteen		Namnga/Cempedak Jackfruit	
	2021	2022	2021	2022
(1)	(14)	(15)	(16)	(17)
1. Batang Anai	374,60	317,40	186,70	151,40
2. Lubuak Aluang	600,40	102,60	185,30	153,80
3. Sintuak Toboh Gadang	93,80	497,30	1 591,60	2 392,70
4. Ulakan Tapakih	18,60	20,60	38,20	47,60
5. Nan Sabaris	33,70	28,00	22,50	20,00
6. 2 x 11 Anam Lingsuang	686,50	417,50	37,10	86,90
7. Anam Lingsuang	4 830,80	2 394,70	69,90	69,90
8. 2 x 11 Kayu Tanam	420,00	796,50	48,40	41,30
9. VII Koto	-	739,10	87,50	70,50
10. VII Koto Patamuan	1 395,40	1 146,30	64,00	66,90
11. VII Koto Padang Sago	269,30	460,50	21,20	47,30
12. V Koto	154,50	98,00	407,30	70,50
13. V Koto Timur	258,80	49,70	276,40	62,20
14. Sungai Limau	-	9,20	-	10,10
15. Batang Gasan	1,90	4,70	36,20	54,50
16. Sungai Garingging	6,20	3,80	22,40	26,50
17. IV Koto Aua Malintang	126,00	166,90	14,30	18,20
Jumlah Total	9 270,50	7 252,80	3 109,00	3 390,30

Sumber/Source: BPS, Statistik Pertanian Hortikultura SPH-SBS
BPS-Statistics Indonesia, Agricultural Statistic for Horticulture SPH-SBS

Tabel 5.2.14 Produksi Buah-Buahan dan Sayuran Tahunan Menurut Jenis Tanaman di Kabupaten Padang Pariaman, 2019-2022
Table Production of Annual Fruits and Vegetables by Kind of Plant in Padang Pariaman Regency, 2019-2022

Jenis Tanaman <i>Kind of Plants</i>	Satuan <i>Unit</i>	2019	2020
(1)	(2)	(3)	(4)
1. Buah-Buahan/Fruits			
1. Alpukat/Avocado	ton	430,20	440,70
2. Anggur/Grape	ton	-	-
3. Apel/Apple	ton	-	-
4. Belimbing/Star Fruit	ton	75,30	59,30
5. Duku/Langsak/Kokosan/Duku	ton	12,90	2,80
6. Durian/Durian	ton	10 348,50	19 732,90
7. Jambu Air/Rose Apple	ton	329,20	412,10
8. Jambu Biji/Guava	ton	861,00	893,60
9. Jeruk Besar/Pomelo	ton	118,60	146,20
10. Jeruk Siam/Kepron/Tangerine/Orange	ton	175,10	168,90
11. Mangga/Mango	ton	2 135,60	1 703,50
12. Manggis/Mangosteen	ton	5 270,50	3 611,80
13. Nangka/Cempedak/Jack Fruit	ton	3 677,90	3 117,60
14. Nenas/Pineapple	ton	10,40	6,70
15. Pepaya/Papaya	ton	22 689,60	18 279,40
16. Pisang/Banana	ton	21 462,90	19 039,30
17. Rambutan/Rambutan	ton	484,00	383,10
18. Salak/Salacca	ton	0,80	1,10
19. Sawo/Sapodilla/Star Apple	ton	554,30	422,10
20. Sirsak/Soursop	ton	477,50	313,00
21. Sukun/Bread Fruit	ton	328,20	257,60
22. Buah Naga/ Hylocereus polyrhizus	ton
23. Jeruk Lemon/ Lemon	ton
24. Lengkek/ Dimocarpus longan	ton

Bersambung /To be continued

Lanjutan Tabel/Continued Table 5.2.14

Jenis Tanaman <i>Kind of Plants</i>	Satuan <i>Unit</i>	2021	2021
(1)	(2)	(3)	(4)
1. Buah–Buahan/ <i>Fruits</i>			
1. Alpukat/ <i>Avocado</i>	ton	493,80	731,60
2. Anggur/ <i>Grape</i>	ton	-	-
3. Apel/ <i>Apple</i>	ton	-	-
4. Belimbing/ <i>Star Fruit</i>	ton	43,10	39,90
5. Duku/ <i>Langsat/Kokosan/Duku</i>	ton	17,10	32,10
6. Durian/ <i>Durian</i>	ton	20 978,30	20 294,10
7. Jambu Air/ <i>Rose Apple</i>	ton	374,30	474,90
8. Jambu Biji/ <i>Guava</i>	ton	662,10	606,40
9. Jeruk Besar/ <i>Pomelo</i>	ton	33,30	15,30
10. Jeruk Siam/ <i>Keprok/Tangerine/Orange</i>	ton	224,50	243,70
11. Mangga/ <i>Mango</i>	ton	1 727,80	1 815,40
12. Manggis/ <i>Mangosteen</i>	ton	9 270,20	7 252,70
13. Nangka/ <i>Cempedak/Jack Fruit</i>	ton	3 108,70	3 389,90
14. Nenas/ <i>Pineapple</i>	ton	8,60	8,70
15. Pepaya/ <i>Papaya</i>	ton	16 009,80	13 071,60
16. Pisang/ <i>Banana</i>	ton	16 484,30	22 685,70
17. Rambutan/ <i>Rambutan</i>	ton	1 702,60	2 733,40
18. Salak/ <i>Salacca</i>	ton	0,40	0,30
19. Sawo/ <i>Sapodilla/Star Apple</i>	ton	628,60	661,20
20. Sirsak/ <i>Soursop</i>	ton	225,00	192,70
21. Sukun/ <i>Bread Fruit</i>	ton	294,20	200,90
22. Buah Naga/ <i>Hylocereus polyrhizus</i>	ton	0,80	0,40
23. Jeruk Lemon/ <i>Lemon</i>	ton	138,10	112,20
24. Lengken/ <i>Dimocarpus longan</i>	ton	11,30	10,20

Bersambung /To be continued

Lanjutan Tabel/Continued Table 5.2.14

Jenis Tanaman <i>Kind of Plants</i>	Satuan <i>Unit</i>	2021	2022
(1)	(2)	(5)	(6)
2. Sayuran/ <i>VegeTables</i>			
1. <i>Jengkol/Jengkol</i>	ton	1 620,40	2 166,90
2. <i>Melinjo/Melinjo</i>	ton	2 981,80	1 291,40
3. <i>Petai/Twisted Cluster Bean</i>	ton	997,70	1 304,00

Sumber/*Source*: BPS, Statistik Pertanian Hortikultura SPH-SBS
BPS-Statistics Indonesia, Agricultural Statistic for Horticulture SPH-SBS

Lanjutan Tabel/Continued Table 5.2.14

Jenis Tanaman <i>Kind of Plants</i>	Satuan <i>Unit</i>	2020	2021
(1)	(2)	(5)	(6)
2. Sayuran/ <i>VegeTables</i>			
1. <i>Jengkol/Jengkol</i>	ton	2 559,60	2 128,10
2. <i>Melinjo/Melinjo</i>	ton	2 347,40	3 324,70
3. <i>Petai/Twisted Cluster Bean</i>	ton	931,00	1 020,90

Sumber/Source: BPS, Statistik Pertanian Hortikultura SPH-SBS
 BPS-Statistics Indonesia, Agricultural Statistic for Horticulture SPH-SBS

Tabel 5.2.15 Luas Tanam, Luas Panen, Produksi, dan Rata-Rata Produksi Cabai Merah menurut kecamatan di Kabupaten Padang Pariaman, 2022
Table 5.2.15 Planted Area, Harvested Area, Production, and Average Production Red Pepper by Subdistricts in Padang Pariaman Regency, 2022

Kecamatan Subdistricts	Luas Tanam Planted Area (Ha /Ha)	Luas Panen Harvested Area (Ha/Ha)	Produksi Production (Ton)	Rata – rata Produksi Average Production (Ton/Ha)	
(1)	(2)	(3)	(4)	(5)	
1. Batang Anai	7,25	5,75	58,60	10,19	
2. Lubuak Aluang	34,00	32,00	132,00	4,13	
3. Sintuak Toboh Gadang	21,00	14,00	151,00	10,79	
4. Ulakan Tapakih	8,00	6,00	33,00	5,50	
5. Nan Sabaris	1,00	1,00	4,80	4,80	
6. 2 x 11 Anam Lingkuang	7,00	9,00	61,70	6,86	
7. Anam Lingkuang	12,00	13,00	51,50	3,96	
8. 2 x 11 Kayu Tanam	27,00	21,75	163,10	7,50	
9. VII Koto	12,00	13,00	130,70	10,05	
10. VII Koto Patamuan	-	-	-	-	
11. VII Koto Padang Sago	13,00	6,00	86,90	14,48	
12. V Koto	6,00	2,00	22,30	11,15	
13. V Koto Timur	6,00	7,00	50,50	7,21	
14. Sungai Limau	2,00	5,00	34,00	6,80	
15. Batang Gasan	-	-	-	-	
16. Sungai Garingging	6,00	6,00	35,70	5,95	
17. IV Koto Aua Malintang	25,00	21,00	55,50	2,64	
Jumlah Total	2022	187,25	162,50	1 071,30	6,59
	2021	228,00	250,00	1 686,82	6,75
	2020	260,00	263,00	1 807,09	6,87
	2019	181,00	161,00	1 095,95	6,81
	2018	151,00	160,00	827,88	5,17

Sumber/Source: Dinas Pertanian dan Ketahanan Pangan Kabupaten Padang Pariaman
 Department Agriculture and Food Security of Padang Pariaman Regency

Tabel 5.2.16 Luas Tanam, Luas Panen, dan Produksi Kacang Panjang Menurut Kecamatan di Kabupaten Padang Pariaman, 2022
Planted Area, Harvested Area, and Production Cow Peas by Subdistricts in Padang Pariaman Regency, 2022

Kecamatan Subdistricts	Luas Tanam Planted Area (Ha /Ha)	Luas Panen Harvested Area (Ha/Ha)	Produksi Production (Ton)	Rata – rata Produksi Average Production (Ton /Ha)	
(1)	(2)	(3)	(4)	(5)	
1. Batang Anai	7,00	7,50	42,60	5,68	
2. Lubuak Aluang	38,00	39,00	55,30	1,42	
3. Sintuak Toboh Gadang	22,00	19,00	87,50	4,61	
4. Ulakan Tapakih	8,00	6,00	15,80	2,63	
5. Nan Sabaris	-	-	-	-	
6. 2 x 11 Anam Lingkuang	16,00	16,00	80,70	5,04	
7. Anam Lingkuang	12,00	12,00	70,50	5,88	
8. 2 x 11 Kayu Tanam	12,00	12,00	43,90	3,66	
9. VII Koto	11,00	9,00	40,80	4,53	
10. VII Koto Patamuhan	-	-	-	-	
11. VII Koto Padang Sago	-	-	-	-	
12. V Koto	-	-	-	-	
13. V Koto Timur	-	-	-	-	
14. Sungai Limau	-	-	-	-	
15. Batang Gasan	5,00	5,00	23,90	4,78	
16. Sungai Garingging	-	-	-	-	
17. IV Koto Aua Malintang	12,00	12,00	19,80	1,65	
Jumlah Total	2022	143,00	137,50	480,80	3,50
	2021	146,00	153,00	746,03	4,88
	2020	177,00	177,00	863,23	4,88
	2019	155,00	181,00	882,74	4,88
	2018	198,00	207,00	962,55	4,65

Sumber/Source: Dinas Pertanian dan Ketahanan Pangan Kabupaten Padang Pariaman
 Department Agriculture and Food Security of Padang Pariaman Regency

Tabel 5.2.17 Luas Tanam, Luas Panen, Produksi, dan Rata-Rata Produksi Terung Menurut Kecamatan di Kabupaten Padang Pariaman, 2022
Table 5.2.17 Planted Area, Harvested Area, Production, and Average Production of Egg Plant by Subdistricts in Padang Pariaman Regency, 2022

Kecamatan Subdistricts	Luas Tanam Planted Area (Ha /Ha)	Luas Panen Harvested Area (Ha/Ha)	Produksi Production (Ton)	Rata – rata Produksi Average Production (Ton /Ha)	
(1)	(2)	(3)	(4)	(5)	
1. Batang Anai	7,00	7,00	135,10	19,30	
2. Lubuak Aluang	39,00	38,00	76,00	2,00	
3. Sintuak Toboh Gadang	21,00	20,00	120,40	6,02	
4. Ulakan Tapakih	1,00	-	-	-	
5. Nan Sabaris	5,00	5,00	69,80	13,96	
6. 2 x 11 Anam Lingkuang	17,00	16,00	117,50	7,34	
7. Anam Lingkuang	12,00	12,00	72,00	6,00	
8. 2 x 11 Kayu Tanam	9,00	8,00	47,30	5,91	
9. VII Koto	9,00	8,00	79,30	9,91	
10. VII Koto Patamuan	2,00	1,00	2,60	2,60	
11. VII Koto Padang Sago	-	-	-	-	
12. V Koto	-	1,00	2,30	2,30	
13. V Koto Timur	7,00	7,00	45,20	6,46	
14. Sungai Limau	10,00	8,00	21,50	2,69	
15. Batang Gasan	-	-	-	-	
16. Sungai Garingging	5,00	5,00	14,50	2,90	
17. IV Koto Aua Malintang	15,00	14,00	24,30	1,74	
Jumlah Total	2022	159,00	150,00	827,80	5,52
	2021	157,00	158,00	775,42	4,91
	2020	161,00	159,00	784,85	4,94
	2019	131,00	143,00	673,57	4,71
	2018	109,00	113,00	532,19	4,71

Sumber/Source: Dinas Pertanian dan Ketahanan Pangan Kabupaten Padang Pariaman
 Department Agriculture and Food Security of Padang Pariaman Regency

Tabel 5.2.18 Luas Tanam, Luas Panen, Produksi, dan Rata-Rata Produksi Ketimun Menurut Kecamatan di Kabupaten Padang Pariaman, 2022
Table 5.2.18 Planted Area, Harvested Area, Production, and Average Production Cucumber by Subdistricts in Padang Pariaman Regency, 2022

Kecamatan Subdistricts	Luas Tanam Planted Area (Ha /Ha)	Luas Panen Harvested Area (Ha/Ha)	Produksi Production (Ton)	Rata – rata Produksi Average Production (Ton /Ha)	
(1)	(2)	(3)	(4)	(5)	
1. Batang Anai	8,00	9,25	92,20	9,97	
2. Lubuak Aluang	44,00	44,00	40,20	0,91	
3. Sintuak Toboh Gadang	26,00	21,00	79,20	3,77	
4. Ulakan Tapakih	11,00	12,00	27,50	2,29	
5. Nan Sabaris	16,00	18,00	141,90	7,88	
6. 2 x 11 Anam Lingkuang	28,00	28,00	141,30	5,05	
7. Anam Lingkuang	24,00	24,00	118,50	4,94	
8. 2 x 11 Kayu Tanam	36,00	38,00	71,80	1,89	
9. VII Koto	16,00	15,00	62,40	4,16	
10. VII Koto Patamuam	5,00	4,00	8,20	2,05	
11. VII Koto Padang Sago	-	-	-	-	
12. V Koto	1,50	1,50	6,90	4,60	
13. V Koto Timur	-	-	-	-	
14. Sungai Limau	14,00	14,00	29,70	2,12	
15. Batang Gasan	6,00	6,00	34,30	5,72	
16. Sungai Garingging	9,00	9,00	17,40	1,93	
17. IV Koto Aua Malintang	13,00	13,00	20,30	1,56	
Jumlah Total	2022	257,50	256,75	891,80	3,47
	2021	259,00	269,00	1 671,05	6,21
	2020	267,00	247,00	1 614,23	6,54
	2019	228,00	261,00	1 869,47	7,16
	2018	246,00	264,00	2 660,16	10,08

Sumber/Source: Dinas Pertanian dan Ketahanan Pangan Kabupaten Padang Pariaman
 Department Agriculture and Food Security of Padang Pariaman Regency

Tabel 5.2.19 Luas Tanam, Luas Panen, Produksi, dan Rata-Rata Produksi Bayam Menurut Kecamatan di Kabupaten Padang Pariaman, 2022
Table 5.2.19 Planted Area, Harvested Area, Production, and Average Production of Spinach by Subdistricts in Padang Pariaman Regency, 2022

Kecamatan Subdistricts	Luas Tanam Planted Area (Ha /Ha)	Luas Panen Harvested Area (Ha/Ha)	Produksi Production (Ton)	Rata – rata Produksi Average Production (Ton /Ha)	
(1)	(2)	(3)	(4)	(5)	
1. Batang Anai	-	-	-	-	
2. Lubuak Aluang	37,00	38,00	38,00	1,00	
3. Sintuak Toboh Gadang	49,00	47,00	51,00	1,09	
4. Ulakan Tapakih	12,00	12,00	28,60	2,38	
5. Nan Sabaris	24,00	24,00	83,40	3,48	
6. 2 x 11 Anam Lingkuang	28,00	28,00	70,00	2,50	
7. Anam Lingkuang	20,00	19,00	57,00	3,00	
8. 2 x 11 Kayu Tanam	12,00	12,00	18,00	1,50	
9. VII Koto	19,00	18,00	23,90	1,33	
10. VII Koto Patamuan	-	-	-	-	
11. VII Koto Padang Sago	-	-	-	-	
12. V Koto	11,00	10,00	13,90	1,39	
13. V Koto Timur	-	-	-	-	
14. Sungai Limau	29,00	27,00	32,40	1,20	
15. Batang Gasan	-	-	-	-	
16. Sungai Garingging	-	-	-	-	
17. IV Koto Aua Malintang	-	-	-	-	
Jumlah Total	2022	241,00	235,00	416,20	1,77
	2021	180,00	180,00	380,36	2,11
	2020	196,00	194,00	359,39	1,85
	2019	211,00	214,00	420,11	1,96
	2018	211,00	210,00	843,76	4,02

Sumber/Source: Dinas Pertanian dan Ketahanan Pangan Kabupaten Padang Pariaman
 Department Agriculture and Food Security of Padang Pariaman Regency

Tabel 5.2.20 Luas Tanam, Luas Panen, Produksi, dan Rata-Rata Produksi Kangkung Menurut Kecamatan di Kabupaten Padang Pariaman, 2022
Table 5.2.20 Planted Area, Harvested Area, Production, and Average Production of Swamp by Subdistricts in Padang Pariaman Regency, 2022

Kecamatan Subdistricts	Luas Tanam Planted Area (Ha /Ha)	Luas Panen Harvested Area (Ha/Ha)	Produksi Production (Ton)	Rata – rata Produksi Average Production (Ton /Ha)	
(1)	(2)	(3)	(4)	(5)	
1. Batang Anai	13,25	13,50	44,80	3,32	
2. Lubuak Aluang	45,00	46,00	43,80	0,95	
3. Sintuak Toboh Gadang	47,00	44,00	53,50	1,22	
4. Ulakan Tapakih	12,00	12,00	28,00	2,33	
5. Nan Sabaris	24,00	24,00	90,30	3,76	
6. 2 x 11 Anam Lingkuang	31,00	31,00	92,30	2,98	
7. Anam Lingkuang	35,00	35,00	98,00	2,80	
8. 2 x 11 Kayu Tanam	24,00	24,00	24,50	1,02	
9. VII Koto	15,00	13,00	18,20	1,40	
10. VII Koto Patamuhan	-	-	-	-	
11. VII Koto Padang Sago	-	-	-	-	
12. V Koto	10,00	9,00	14,10	1,57	
13. V Koto Timur	-	-	-	-	
14. Sungai Limau	30,00	29,00	34,50	1,19	
15. Batang Gasan	-	-	-	-	
16. Sungai Garingging	-	-	-	-	
17. IV Koto Aua Malintang	-	-	-	-	
Jumlah Total	2022	286,25	280,50	542,00	1,93
	2021	243,00	244,00	561,84	2,30
	2020	248,00	247,00	564,45	2,29
	2019	263,00	262,00	614,97	2,35
	2018	248,00	249,00	1 029,90	4,14

Sumber/Source: Dinas Pertanian dan Ketahanan Pangan Kabupaten Padang Pariaman
 Department Agriculture and Food Security of Padang Pariaman Regency

Tabel 5.2.21 Jumlah Tanaman, Luas Areal, Jumlah Tanaman Menghasilkan, dan Produksi Mangga Menurut Kecamatan di Kabupaten Padang Pariaman, 2022
Number of Plants, Planted Area, Harvested Plants, and Production of Mangoes by Subdistricts in Padang Pariaman Regency, 2022

Kecamatan Subdistricts		Jumlah Tanaman Number of Plants (Batang/ Trees)	Luas Area Planted Area (Ha/Ha)	Jumlah Tanaman Menghasilkan Harvested Plant (Batang/Tree)	Produksi Production (Ton)	
(1)		(2)	(3)	(4)	(5)	
1.	Batang Anai	21 783	198,03	799	376,63	
2.	Lubuk Aluang	1 992	18,11	-	-	
3.	Sintuak Toboh Gadang	938	8,53	928	459,50	
4.	Ulakan Tapakih	406	3,69	265	130,75	
5.	Nan Sabaris	630	5,73	324	94,50	
6.	2 x 11 Anam Lingsuang	882	8,02	319	76,25	
7.	Anam Lingsuang	475	4,32	298	140,00	
8.	2 x 11 Kayu Tanam	921	8,37	400	75,00	
9.	VII Koto	1 076	9,78	67	15,13	
10.	VII Koto Patamuan	497	4,52	132	46,38	
11.	VII Koto Padang Sago	946	8,60	266	131,88	
12.	V Koto	768	6,98	60	7,50	
13.	V Koto Timur	748	6,80	100	25,00	
14.	Sungai Limau	596	5,42	112	14,00	
15.	Batang Gasan	850	7,73	31	10,88	
16.	Sungai Garingging	510	4,64	417	177,00	
17.	IV Koto Aua Malintang	155	1,41	75	35,00	
Jumlah Total		2022	34 173	310,66	4 593	1 815,40
		2021	34 282	311,65	4 952	1 727,75
		2020	35 125	319,32	8 230	1 703,46
		2019	35 071	318,83	7 715	2 137,34
		2018	35 196	319,96	10 603	1 987,05

Sumber/Source: Dinas Pertanian dan Ketahanan Pangan Kabupaten Padang Pariaman
 Department Agriculture and Food Security of Padang Pariaman Regency

Tabel 5.2.22 Jumlah Tanaman, Luas Areal, Jumlah Tanaman Menghasilkan, dan Produksi Durian Menurut Kecamatan di Kabupaten Padang Pariaman, 2022
Number of Plants, Planted Area, Harvested Plants, and Production of Durian by Subdistricts in Padang Pariaman Regency, 2022

Kecamatan Subdistricts	Jumlah Tanaman Number of Plants (Batang/ Trees)	Luas Area Planted Area (Ha/Ha)	Jumlah Tanaman Menghasilkan Harvested Plant (Batang/Tree)	Produksi Production (Ton)	
(1)	(2)	(3)	(4)	(5)	
1. Batang Anai	50 935	414,11	21 792	13 418,48	
2. Lubuak Aluang	3 018	24,54	479	75,20	
3. Sintuak Toboh Gadang	1 600	13,01	1 570	976,38	
4. Ulakan Tapakih	254	2,07	165	100,79	
5. Nan Sabaris	210	1,71	175	27,48	
6. 2 x 11 Anam Lingkuang	2 842	23,11	1 613	389,67	
7. Anam Lingkuang	2 427	19,73	1 738	628,00	
8. 2 x 11 Kayu Tanam	9 101	73,99	8 045	1 263,07	
9. VII Koto	1 536	12,49	558	91,85	
10. VII Koto Patamuan	2 713	22,06	1 025	361,89	
11. VII Koto Padang Sago	3 394	27,59	2 250	990,67	
12. V Koto	4 420	35,93	2 500	392,50	
13. V Koto Timur	4 763	38,72	3 999	711,05	
14. Sungai Limau	2 164	17,59	132	20,72	
15. Batang Gasan	5 106	41,51	30	7,85	
16. Sungai Garingging	2 102	17,09	1 118	516,84	
17. IV Koto Aua Malintang	998	8,11	531	288,72	
Jumlah Total	2022	97 583	793,36	47 720	20 261,16
	2021	91 364	742,80	67 234	20 978,34
	2020	89 921	731,07	48 692	19 733,39
	2019	90 335	734,43	32 692	10 673,29
	2018	89 939	731,21	44 123	12 152,87

Sumber/Source: Dinas Pertanian dan Ketahanan Pangan Kabupaten Padang Pariaman
 Department Agriculture and Food Security of Padang Pariaman Regency

Tabel 5.2.23 Jumlah Tanaman, Luas Areal, Jumlah Tanaman Menghasilkan, dan Produksi Jeruk Menurut Kecamatan di Kabupaten Padang Pariaman, 2022
Number of Plants, Planted Area, Harvested Plants, and Production Orange by Subdistricts in Padang Pariaman Regency, 2022

Kecamatan Subdistricts	Jumlah Tanaman Number of Plants (Batang/ Trees)	Luas Area Planted Area (Ha/Ha)	Jumlah Tanaman Menghasilkan Harvested Plant (Batang/Tree)	Produksi Production (Ton)	
(1)	(2)	(3)	(4)	(5)	
1. Batang Anai	827	2,97	563	51,67	
2. Lubuak Aluang	1 134	4,08	690	52,87	
3. Sintuak Toboh Gadang	174	0,63	110	10,13	
4. Ulakan Tapakih	3 430	12,34	519	49,34	
5. Nan Sabaris	120	0,43	85	6,70	
6. 2 x 11 Anam Lingkuang	-	-	-	-	
7. Anam Lingkuang	59	0,21	55	5,11	
8. 2 x 11 Kayu Tanam	3 450	12,41	450	25,20	
9. VII Koto	659	2,37	210	13,92	
10. VII Koto Patamuan	-	-	-	-	
11. VII Koto Padang Sago	304	-	-	-	
12. V Koto	348	1,25	-	-	
13. V Koto Timur	192	0,69	-	-	
14. Sungai Limau	320	1,15	100	5,76	
15. Batang Gasan	-	-	-	-	
16. Sungai Garingging	-	-	-	-	
17. IV Koto Aua Malintang	330	1,19	255	23,04	
Jumlah Total	2022	11 347	39,72	3 037	243,74
	2021	11 325	39,66	2 918	224,50
	2020	8 986	32,32	2 566	168,90
	2019	7 786	28,01	1 666	90,90
	2018	4 048	14,56	2 556	218,60

Sumber/Source: Dinas Pertanian dan Ketahanan Pangan Kabupaten Padang Pariaman
 Department Agriculture and Food Security of Padang Pariaman Regency

Tabel 5.2.24 Jumlah Tanaman, Luas Areal, Jumlah Tanaman Menghasilkan dan Produksi Pisang Menurut Kecamatan di Kabupaten Padang Pariaman, 2022
Number of Plants, Planted Area, Harvested Plants, and Production of Banana by Subdistricts in Padang Pariaman Regency, 2022

Kecamatan Subdistricts	Jumlah Tanaman Number of Plants (Batang/ Trees)	Luas Area Planted Area (Ha/Ha)	Jumlah Tanaman Menghas- ilkan Harvested Plant (Batang/Tree)	Produksi Production (Ton)	Luas Areal Tanaman Menghas- ilkan Total Area (Ha/Ha)	
(1)	(2)	(3)	(4)	(5)	(6)	
1. Batang Anai	15 130	37,83	6 292	623,43	15,73	
2. Lubuak Aluang	18 068	45,17	2 495	232,28	6,24	
3. Sintuak Toboh Gadang	10 998	27,50	10 868	1 127,93	27,17	
4. Ulakan Tapakih	44 147	110,37	10 145	1 013,30	25,36	
5. Nan Sabaris	19 730	49,33	900	73,92	2,25	
6. 2 x 11 Anam Lingsuang	4 700	11,75	3 048	210,50	7,62	
7. Anam Lingsuang	9 432	23,58	7 814	733,90	19,54	
8. 2 x 11 Kayu Tanam	25 261	63,15	20 000	650,00	50,00	
9. VII Koto	22 294	55,74	13 400	1 045,98	33,50	
10. VII Koto Patamuan	16 248	40,62	16 248	1 048,60	40,62	
11. VII Koto Padang Sago	80 536	201,34	70 123	7 248,59	175,31	
12. V Koto	37 655	94,14	22 020	1 236,30	55,05	
13. V Koto Timur	5 125	12,81	3 599	323,73	9,00	
14. Sungai Limau	57 429	143,57	47 516	4 741,52	118,79	
15. Batang Gasan	7 570	18,93	1 100	103,98	2,75	
16. Sungai Garingging	19 397	48,49	19 161	1 891,55	47,90	
17. IV Koto Aua Malintang	7 262	18,16	3 957	390,20	9,89	
Jumlah Total	2022	400 982	1 002,46	258 686	22 695,71	646,72
	2021	409 384	1 023,46	334 671	16 484,38	836,68
	2020	420 280	1 050,70	253 044	19 029,31	632,61
	2019	437 178	1 092,95	286 659	20 778,60	716,65
	2018	449 877	1 124,69	246 622	17 152,59	616,56

Sumber/Source: Dinas Pertanian dan Ketahanan Pangan Kabupaten Padang Pariaman
 Department Agriculture and Food Security of Padang Pariaman Regency

Tabel 5.2.25 Jumlah Tanaman, Luas Areal, Jumlah Tanaman Menghasilkan, dan Produksi Pepaya Menurut Kecamatan di Kabupaten Padang Pariaman, 2022
Number of Plants, Planted Area, Harvested Plants, and Production of Papaya by Subdistricts in Padang Pariaman Regency, 2022

Kecamatan Subdistricts		Jumlah Tanaman Number of Plants (Batang/ Trees)	Luas Area Planted Area (Ha/Ha)	Jumlah Tanaman Menghas- ilkan Harvested Plant (Batang/Tree)	Produksi Production (Ton)	Luas Areal Tanaman Menghas- ilkan Total Area (Ha/Ha)
(1)	(2)	(3)	(4)	(5)	(6)	
1.	Batang Anai	10 840	6,78	7 066	589,97	4,42
2.	Lubuak Aluang	12 890	8,06	2 420	212,71	1,51
3.	Sintuak Toboh Gadang	7 440	4,65	7 370	704,88	4,61
4.	Ulakan Tapakih	13 510	8,44	6 130	586,92	3,83
5.	Nan Sabaris	5 020	3,14	5 000	353,90	3,13
6.	2 x 11 Anam Lingsuang	4 515	2,82	3 442	289,06	2,15
7.	Anam Lingsuang	2 315	1,45	2 050	188,54	1,28
8.	2 x 11 Kayu Tanam	1 697	1,06	1 610	103,80	1,01
9.	VII Koto	15 658	9,79	3 293	115,39	2,06
10.	VII Koto Patamuan	154 932	96,83	92 046	6 847,97	57,53
11.	VII Koto Padang Sago	69 328	43,33	47 340	2 740,80	29,59
12.	V Koto	3 870	2,42	2 370	97,20	1,48
13.	V Koto Timur	1 950	1,22	1 400	111,00	0,88
14.	Sungai Limau	79	0,05	79	7,73	0,05
15.	Batang Gasan	341	0,21	85	5,64	0,05
16.	Sungai Garingging	864	0,54	814	60,84	0,51
17.	IV Koto Aua Malintang	961	0,60	561	50,98	0,35
Jumlah Total	2022	306 210	191,38	183 076	13 067,33	114,42
	2021	302 021	188,76	204 441	16 009,80	127,78
	2020	309 876	193,67	215 726	18 285,30	134,83
	2019	302 834	189,27	273 313	22 690,32	170,82
	2018	300 194	187,62	269 113	23 249,11	168,20

Sumber/Source: Dinas Pertanian dan Ketahanan Pangan Kabupaten Padang Pariaman
 Department Agriculture and Food Security of Padang Pariaman Regency

Tabel 5.2.26 Jumlah Tanaman, Luas Areal, Jumlah Tanaman Menghasilkan, dan Produksi Alpukat Menurut Kecamatan di Kabupaten Padang Pariaman, 2022

Number of Plants, Planted Area, Harvested Plants, and Production Avocados by Subdistricts in Padang Pariaman Regency, 2022

Kecamatan Subdistricts	Jumlah Tanaman Number of Plants (Batang/ Trees)	Luas Area Planted Area (Ha/Ha)	Jumlah Tanaman Menghasilkan Harvested Plant (Batang/Tree)	Produksi Production (Ton)	
(1)	(2)	(3)	(4)	(5)	
1. Batang Anai	222	1,95	145	30,97	
2. Lubuak Aluang	423	3,71	98	13,92	
3. Sintuak Toboh Gadang	1 220	10,70	1 099	233,31	
4. Ulakan Tapakih	685	6,01	25	4,46	
5. Nan Sabaris	365	3,20	50	9,35	
6. 2 x 11 Anam Lingkuang	70	0,61	32	4,07	
7. Anam Lingkuang	178	1,56	133	28,82	
8. 2 x 11 Kayu Tanam	262	2,30	203	30,42	
9. VII Koto	1 221	10,71	176	36,63	
10. VII Koto Patamuan	20	0,18	6	0,99	
11. VII Koto Padang Sago	465	4,08	168	28,88	
12. V Koto	386	3,39	78	8,58	
13. V Koto Timur	1 146	10,05	49	2,70	
14. Sungai Limau	789	6,92	200	24,48	
15. Batang Gasan	488	4,28	175	37,68	
16. Sungai Garingging	800	7,02	396	71,06	
17. IV Koto Aua Malintang	1 955	17,15	823	166,27	
Jumlah Total	2022	10 695	93,82	3 856	732,59
	2021	8 760	76,84	3 421	493,85
	2020	7 623	66,87	2 693	440,94
	2019	7 017	61,55	2 482	430,13
	2018	5 900	51,75	2 376	452,17

Sumber/Source: Dinas Pertanian dan Ketahanan Pangan Kabupaten Padang Pariaman
Department Agriculture and Food Security of Padang Pariaman Regency

Tabel 5.2.27 Luas Tanam, Luas Panen, Jumlah Tanaman Menghasilkan, dan Produksi Semangka Menurut Kecamatan di Kabupaten Padang Pariaman, 2022
Planted Area, Harvested Plants, Production, and Average Production Of Water Melon by Subdistricts in Padang Pariaman Regency, 2022

Kecamatan Subdistricts	Luas Tanam Planted Area (Ha /Ha)	Luas Panen Harvested Area (Ha/Ha)	Produksi Production (Ton)	Rata – rata Produksi Average Production (Ton /Ha)	
(1)	(2)	(3)	(4)	(5)	
1. Batang Anai	20,50	21,50	215,00	10,00	
2. Lubuak Aluang	-	-	-	-	
3. Sintuak Toboh Gadang	-	-	-	-	
4. Ulakan Tapakih	11,00	13,00	102,00	7,85	
5. Nan Sabaris	-	-	-	-	
6. 2 x 11 Anam Lingsuang	-	-	-	-	
7. Anam Lingsuang	20,00	15,00	129,50	8,63	
8. 2 x 11 Kayu Tanam	-	-	-	-	
9. VII Koto	-	-	-	-	
10. VII Koto Patamuan	-	-	-	-	
11. VII Koto Padang Sago	-	-	-	-	
12. V Koto	-	-	-	-	
13. V Koto Timur	-	-	-	-	
14. Sungai Limau	-	-	-	-	
15. Batang Gasan	-	-	-	-	
16. Sungai Garingging	-	-	-	-	
17. IV Koto Aua Malintang	-	-	-	-	
Jumlah Total	2022	51,50	49,50	446,50	9,02
	2021	50,00	47,00	549,44	11,69
	2020	60,00	57,00	549,30	9,64
	2019	40,00	41,00	515,90	12,58
	2018	47,00	57,00	447,04	7,84

Sumber/Source: Dinas Pertanian dan Ketahanan Pangan Kabupaten Padang Pariaman
 Department Agriculture and Food Security of Padang Pariaman Regency

Tabel 5.2.28 Jumlah Tanaman, Luas Areal, Jumlah Tanaman Menghasilkan, dan Produksi Rambutan Menurut Kecamatan di Kabupaten Padang Pariaman, 2022
Number of Plants, Planted Area, Harvested Plants, and Production of Rambutan by Subdistricts in Padang Pariaman Regency, 2022

Kecamatan Subdistricts	Jumlah Tanaman Number of Plants (Batang/ Trees)	Luas Area Planted Area (Ha/Ha)	Jumlah Tanaman Menghasilkan Harvested Plant (Batang/Tree)	Produksi Production (Ton)	
(1)	(2)	(3)	(4)	(5)	
1. Batang Anai	15 639	111,71	13 521	2 092,97	
2. Lubuak Aluang	800	5,71	-	-	
3. Sintuak Toboh Gadang	415	2,96	135	20,28	
4. Ulakan Tapakih	245	1,75	215	33,07	
5. Nan Sabaris	700	5,00	300	11,70	
6. 2 x 11 Anam Lingkuang	1 480	10,57	1 112	67,67	
7. Anam Lingkuang	1 068	7,63	545	83,07	
8. 2 x 11 Kayu Tanam	3 018	21,56	200	7,80	
9. VII Koto	5 406	38,61	1 076	162,98	
10. VII Koto Patamuhan	2 179	15,56	951	83,66	
11. VII Koto Padang Sago	340	2,43	125	18,37	
12. V Koto	2 220	15,86	120	9,36	
13. V Koto Timur	1 522	10,87	490	19,11	
14. Sungai Limau	1 336	9,54	114	4,45	
15. Batang Gasan	1 727	12,34	125	4,88	
16. Sungai Garingging	50	0,36	40	4,68	
17. IV Koto Aua Malintang	2 180	15,57	770	109,40	
Jumlah Total	2022	40 325	288,04	19 839	2 733,45
	2021	44 351	316,79	13 397	1 702,62
	2020	52 605	375,75	4 924	383,08
	2019	52 769	376,92	6 824	484,00
	2018	53 341	381,01	20 636	1 352,92

Sumber/Source: Dinas Pertanian dan Ketahanan Pangan Kabupaten Padang Pariaman
 Department Agriculture and Food Security of Padang Pariaman Regency

Tabel 5.2.29 Jumlah Tanaman, Luas Areal, Jumlah Tanaman Menghasilkan, dan Produksi Duku Menurut Kecamatan di Kabupaten Padang Pariaman, 2022
Number of Plants, Planted Area, Harvested Plants, and Production of Lanson by Subdistricts in Padang Pariaman Regency, 2022

Kecamatan Subdistricts	Jumlah Tanaman Number of Plants (Batang/ Trees)	Luas Area Planted Area (Ha/Ha)	Jumlah Tanaman Menghasilkan Harvested Plant (Batang/Tree)	Produksi Production (Ton)	
(1)	(2)	(3)	(4)	(5)	
1. Batang Anai	67	0,43	26	1,91	
2. Lubuak Aluang	149	0,96	-	-	
3. Sintuak Toboh Gadang	614	3,94	-	-	
4. Ulakan Tapakih	50	0,32	30	2,37	
5. Nan Sabaris	60	0,38	50	1,05	
6. 2 x 11 Anam Lingkuang	26	0,17	-	-	
7. Anam Lingkuang	75	0,48	42	3,44	
8. 2 x 11 Kayu Tanam	45	0,29	-	-	
9. VII Koto	18	0,12	11	0,23	
10. VII Koto Patamuan	8	0,05	5	0,25	
11. VII Koto Padang Sago	251	1,61	150	7,56	
12. V Koto	94	0,60	-	-	
13. V Koto Timur	98	0,63	50	1,05	
14. Sungai Limau	162	1,04	162	10,21	
15. Batang Gasan	57	0,37	-	-	
16. Sungai Garingging	54	0,35	31	0,65	
17. IV Koto Aua Malintang	45	0,29	40	3,36	
Jumlah Total	2022	1 873	12,01	597	32,08
	2021	1 858	11,91	421	17,07
	2020	1 895	12,15	77	2,83
	2019	2 022	12,96	355	11,47
	2018	2 111	13,53	761	30,50

Sumber/Source: Dinas Pertanian dan Ketahanan Pangan Kabupaten Padang Pariaman
 Department Agriculture and Food Security of Padang Pariaman Regency

Tabel 5.2.30 Jumlah Tanaman, Luas Areal, Jumlah Tanaman Menghasilkan, dan Produksi Jambu Biji Menurut Kecamatan di Kabupaten Padang Pariaman, 2022
Number of Plants, Planted Area, Harvested Plants, and Production of Rose Apples by Subdistricts in Padang Pariaman Regency, 2022

Kecamatan Subdistricts	Jumlah Tanaman Number of Plants (Batang/ Trees)	Luas Area Planted Area (Ha/Ha)	Jumlah Tanaman Menghas- ilkan Harvested Plant (Batang/Tree)	Produksi Production (Ton)	Luas Areal Tanaman Menghas- ilkan Total Area (Ha/Ha)	
(1)	(2)	(3)	(4)	(5)	(6)	
1. Batang Anai	980	3,53	721	64,79	2,59	
2. Lubuak Aluang	231	0,83	51	3,32	0,18	
3. Sintuak Toboh Gadang	625	2,25	600	52,80	2,16	
4. Ulakan Tapakih	378	1,36	113	9,72	0,41	
5. Nan Sabaris	736	2,65	700	65,02	2,52	
6. 2 x 11 Anam Lingkuang	147	0,53	110	8,72	0,40	
7. Anam Lingkuang	1 241	4,46	1 008	91,91	3,63	
8. 2 x 11 Kayu Tanam	1 212	4,36	300	16,80	1,08	
9. VII Koto	13 401	48,21	8 590	225,74	30,90	
10. VII Koto Patamuan	50	0,18	50	4,00	0,18	
11. VII Koto Padang Sago	260	0,94	100	9,20	0,36	
12. V Koto	849	3,05	756	19,27	2,72	
13. V Koto Timur	465	1,67	208	8,23	0,75	
14. Sungai Limau	434	1,56	235	17,60	0,85	
15. Batang Gasan	578	2,08	168	14,39	0,60	
16. Sungai Garingging	240	0,86	100	9,20	0,36	
17. IV Koto Aua Malintang	36	0,13	28	2,46	0,10	
Jumlah Total	2022	21 863	78,64	13 838	623,17	49,78
	2021	20 910	75,22	17 305	662,13	62,25
	2020	21 439	77,12	15 573	893,64	56,02
	2019	21 403	76,99	15 236	861,17	54,81
	2018	21 538	77,47	14 526	815,85	52,25

Sumber/Source: Dinas Pertanian dan Ketahanan Pangan Kabupaten Padang Pariaman
 Department Agriculture and Food Security of Padang Pariaman Regency

Tabel 5.2.31 Jumlah Tanaman, Luas Areal, Jumlah Tanaman Menghasilkan, dan Produksi Manggis Menurut Kecamatan di Kabupaten Padang Pariaman, 2022
Number of Plants, Planted Area, Harvested Plants, and Production Mangosteen by Subdistricts in Padang Pariaman Regency, 2022

Kecamatan Subdistricts		Jumlah Tanaman Number of Plants (Batang/ Trees)	Luas Area Planted Area (Ha/Ha)	Jumlah Tanaman Menghas- ilkan Harvested Plant (Batang/Tree)	Produksi Production (Ton)	Luas Areal Tanaman Menghas- ilkan Total Area (Ha/Ha)
(1)	(2)	(3)	(4)	(5)	(6)	
1.	Batang Anai	3 712	20,85	1 074	317,40	6,03
2.	Lubuak Aluang	27 217	152,90	635	102,60	3,57
3.	Sintuak Toboh Gadang	16 951	95,23	1 680	497,25	9,44
4.	Ulakan Tapakih	857	4,81	75	20,63	0,42
5.	Nan Sabaris	643	3,61	143	27,98	0,80
6.	2 x 11 Anam Lingkuang	5 115	28,74	3 836	417,45	21,55
7.	Anam Lingkuang	19 652	110,40	14 208	2 394,68	79,82
8.	2 x 11 Kayu Tanam	14 551	81,75	10 070	796,50	56,57
9.	VII Koto	32 775	184,13	9 820	739,13	55,17
10.	VII Koto Patamuan	9 103	51,14	6 720	1 146,30	37,75
11.	VII Koto Padang Sago	8 162	45,85	5 132	460,50	28,83
12.	V Koto	2 348	13,19	900	98,03	5,06
13.	V Koto Timur	3 411	19,16	427	49,73	2,40
14.	Sungai Limau	617	3,47	123	9,23	0,69
15.	Batang Gasan	466	2,62	19	4,73	0,11
16.	Sungai Garingging	105	0,59	50	3,75	0,28
17.	IV Koto Aua Malintang	2 740	15,39	720	166,88	4,04
Jumlah Total	2022	148 425	833,85	55 632	7 252,77	312,54
	2021	144 130	809,72	43 605	9 269,33	244,97
	2020	142 563	800,92	27 468	3 611,62	154,31
	2019	144 429	811,40	42 946	5 270,78	241,27
	2018	142 676	801,55	57 270	6 414,14	321,74

Sumber/Source: Dinas Pertanian dan Ketahanan Pangan Kabupaten Padang Pariaman
 Department Agriculture and Food Security of Padang Pariaman Regency

Tabel 5.2.32 Jumlah Tanaman, Luas Areal, Jumlah Tanaman Menghasilkan, dan Produksi Nangka Menurut Kecamatan di Kabupaten Padang Pariaman, 2022

Number of Plants, Planted Area, Harvested Plants, and Production Jackfruit by Subdistricts in Padang Pariaman Regency, 2022

Kecamatan Subdistricts	Jumlah Tanaman Number of Plants (Batang/ Trees)	Luas Area Planted Area (Ha/Ha)	Jumlah Tanaman Menghasilkan Harvested Plant (Batang/Tree)	Produksi Production (Ton)	
(1)	(2)	(3)	(4)	(5)	
1. Batang Anai	673	2,42	513	151,43	
2. Lubuak Aluang	5 274	18,97	550	153,75	
3. Sintuak Toboh Gadang	8 491	30,54	8 493	2 392,73	
4. Ulakan Tapakih	290	1,04	165	47,55	
5. Nan Sabaris	90	0,32	90	20,03	
6. 2 x 11 Anam Lingkuang	459	1,65	344	86,85	
7. Anam Lingkuang	233	0,84	233	69,90	
8. 2 x 11 Kayu Tanam	445	1,60	150	41,25	
9. VII Koto	1 091	3,92	325	70,50	
10. VII Koto Patamuan	527	1,90	273	66,90	
11. VII Koto Padang Sago	298	1,07	178	47,25	
12. V Koto	2 056	7,40	760	70,50	
13. V Koto Timur	1 611	5,79	611	62,18	
14. Sungai Limau	585	2,10	134	10,05	
15. Batang Gasan	566	2,04	185	54,45	
16. Sungai Garingging	95	0,34	95	26,48	
17. IV Koto Aua Malintang	189	0,68	83	18,15	
Jumlah Total	2022	22 973	82,64	13 182	3 389,95
	2021	22 831	82,13	12 516	3 108,68
	2020	22 653	81,49	13 522	3 117,80
	2019	23 105	83,11	15 875	3 678,56
	2018	23 480	84,46	14 840	4 063,02

Sumber/Source: Dinas Pertanian dan Ketahanan Pangan Kabupaten Padang Pariaman
Department Agriculture and Food Security of Padang Pariaman Regency

Tabel 5.2.33 Jumlah Tanaman, Luas Areal, Jumlah Tanaman Menghasilkan, dan Produksi Melinjo Menurut Kecamatan di Kabupaten Padang Pariaman, 2022
Number of Plants, Planted Area, Harvested Plants, and Production Melinjo by Subdistricts in Padang Pariaman Regency, 2022

Kecamatan Subdistricts	Jumlah Tanaman Number of Plants (Batang/ Trees)	Luas Area Planted Area (Ha/Ha)	Jumlah Tanaman Menghasilkan Harvested Plant (Batang/Tree)	Produksi Production (Ton)	
(1)	(2)	(3)	(4)	(5)	
1. Batang Anai	140	0,69	46	4,20	
2. Lubuk Aluang	104	0,51	36	1,34	
3. Sintuak Toboh Gadang	276	1,35	269	25,10	
4. Ulakan Tapakih	24 152	118,39	950	89,57	
5. Nan Sabaris	60 200	295,10	30 000	2 364,00	
6. 2 x 11 Anam Lingkuang	16	0,08	12	1,01	
7. Anam Lingkuang	145	0,71	145	11,71	
8. 2 x 11 Kayu Tanam	102	0,50	50	1,20	
9. VII Koto	13	0,06	8	0,19	
10. VII Koto Patamuan	-	-	-	-	
11. VII Koto Padang Sago	54	0,26	35	3,22	
12. V Koto	1 121	5,50	-	-	
13. V Koto Timur	306	1,50	56	1,34	
14. Sungai Limau	9 794	48,01	7 004	659,23	
15. Batang Gasan	2 736	13,41	105	8,45	
16. Sungai Garingging	563	2,76	500	43,01	
17. IV Koto Aua Malintang	1 299	6,37	1 164	111,17	
Jumlah Total	2022	101 021	495,20	40 380	3 324,74
	2021	103 039	505,09	32 262	2 347,44
	2020	108 204	530,41	22 949	1 291,49
	2019	113 951	558,58	76 042	2 982,16
	2018	115 274	565,07	75 905	6 875,70

Sumber/Source: Dinas Pertanian dan Ketahanan Pangan Kabupaten Padang Pariaman
 Department Agriculture and Food Security of Padang Pariaman Regency

Tabel 5.2.34 Jumlah Tanaman, Luas Areal, Jumlah Tanaman Menghasilkan, dan Produksi Nenas Menurut Kecamatan di Kabupaten Padang Pariaman, 2022

Number of Plants, Planted Area, Harvested Plants, and Production Nanas by Subdistricts in Padang Pariaman Regency, 2022

Kecamatan Subdistricts	Jumlah Tanaman Number of Plants (Batang/ Trees)	Luas Area Planted Area (Ha/Ha)	Jumlah Tanaman Menghasilkan Harvested Plant (Batang/Tree)	Produksi Production (Ton)	
(1)	(2)	(3)	(4)	(5)	
1. Batang Anai	237	0,14	132	0,74	
2. Lubuak Aluang	1 188	0,72	30	0,15	
3. Sintuak Toboh Gadang	-	-	-	-	
4. Ulakan Tapakih	-	-	-	-	
5. Nan Sabaris	1 100	0,67	907	3,16	
6. 2 x 11 Anam Lingkuang	-	-	-	-	
7. Anam Lingkuang	215	0,13	215	1,29	
8. 2 x 11 Kayu Tanam	729	0,44	350	0,90	
9. VII Koto	-	-	-	-	
10. VII Koto Patamuan	-	-	-	-	
11. VII Koto Padang Sago	94	0,06	69	0,41	
12. V Koto	-	-	-	-	
13. V Koto Timur	742	0,45	142	0,21	
14. Sungai Limau	146	0,09	87	0,13	
15. Batang Gasan	-	-	-	-	
16. Sungai Garingging	350	0,21	330	1,74	
17. IV Koto Aua Malintang	13	0,01	-	-	
Jumlah Total	2022	4 814	2,92	2 262	8,73
	2021	4 301	2,61	1 897	8,58
	2020	4 349	2,64	1 632	6,55
	2019	4 575	2,77	2 385	9,73
	2018	4 795	2,91	3 712	14,12

Sumber/Source: Dinas Pertanian dan Ketahanan Pangan Kabupaten Padang Pariaman
Department Agriculture and Food Security of Padang Pariaman Regency

Tabel 5.2.35 Jumlah Tanaman, Luas Areal, Jumlah Tanaman Menghasilkan, dan Produksi Sawo Menurut Kecamatan di Kabupaten Padang Pariaman, 2022
Number of Plants, Planted Area, Harvested Plants, and Production Chicco by Subdistricts in Padang Pariaman Regency, 2022

Kecamatan Subdistricts	Jumlah Tanaman Number of Plants (Batang/ Trees)	Luas Area Planted Area (Ha/Ha)	Jumlah Tanaman Menghasilkan Harvested Plant (Batang/Tree)	Produksi Production (Ton)	
(1)	(2)	(3)	(4)	(5)	
1. Batang Anai	110	0,62	78	19,93	
2. Lubuak Aluang	437	2,46	35	2,56	
3. Sintuak Toboh Gadang	199	1,12	189	54,09	
4. Ulakan Tapakih	263	1,48	65	18,10	
5. Nan Sabaris	512	2,88	423	100,23	
6. 2 x 11 Anam Lingkuang	175	0,98	131	26,65	
7. Anam Lingkuang	370	2,08	370	107,16	
8. 2 x 11 Kayu Tanam	814	4,57	800	100,67	
9. VII Koto	69	0,39	14	1,02	
10. VII Koto Patamuan	11	0,06	6	1,46	
11. VII Koto Padang Sago	256	1,44	155	43,80	
12. V Koto	206	1,16	-	-	
13. V Koto Timur	305	1,71	78	5,69	
14. Sungai Limau	386	2,17	113	25,04	
15. Batang Gasan	314	1,76	120	31,46	
16. Sungai Garingging	375	2,11	300	76,21	
17. IV Koto Aua Malintang	335	1,88	170	47,09	
Jumlah Total	2022	5 137	28,86	3 047	661,16
	2021	5 131	28,83	2 685	628,60
	2020	5 166	29,02	2 473	421,98
	2019	5 341	30,01	2 904	551,81
	2018	5 329	29,94	2 758	547,02

Sumber/Source: Dinas Pertanian dan Ketahanan Pangan Kabupaten Padang Pariaman
 Department Agriculture and Food Security of Padang Pariaman Regency

Tabel 5.2.36 Jumlah Tanaman, Luas Areal, Jumlah Tanaman Menghasilkan, dan Produksi Buah Naga Menurut Kecamatan di Kabupaten Padang Pariaman, 2022
Number of Plants, Planted Area, Harvested Plants and Production Dragon Fruit by Subdistricts in Padang Pariaman Regency, 2022

Kecamatan Subdistricts	Jumlah Tanaman Number of Plants (Batang/ Trees)	Luas Area Planted Area (Ha/Ha)	Jumlah Tanaman Menghasilkan Harvested Plant (Batang/Tree)	Produksi Production (Ton)	
(1)	(2)	(3)	(4)	(5)	
1. Batang Anai	48	0,03	24	0,39	
2. Lubuak Aluang	-	-	-	-	
3. Sintuak Toboh Gadang	-	-	-	-	
4. Ulakan Tapakih	-	-	-	-	
5. Nan Sabaris	-	-	-	-	
6. 2 x 11 Anam Lingkuang	-	-	-	-	
7. Anam Lingkuang	-	-	-	-	
8. 2 x 11 Kayu Tanam	-	-	-	-	
9. VII Koto	-	-	-	-	
10. VII Koto Patamuhan	-	-	-	-	
11. VII Koto Padang Sago	-	-	-	-	
12. V Koto	-	-	-	-	
13. V Koto Timur	-	-	-	-	
14. Sungai Limau	-	-	-	-	
15. Batang Gasan	-	-	-	-	
16. Sungai Garingging	-	-	-	-	
17. IV Koto Aua Malintang	-	-	-	-	
Jumlah Total	2022	48	0,03	24	0,39
	2021	54	0,03	53	0,82
	2020	300	0,19	180	0,36
	2019	316	0,20	-	-
	2018	730	0,46	175	4,67

Sumber/Source: Dinas Pertanian dan Ketahanan Pangan Kabupaten Padang Pariaman
 Department Agriculture and Food Security of Padang Pariaman Regency

Tabel 5.2.37 Banyaknya Mesin Pemberantas Jasad Pengganggu Menurut Kecamatan di Kabupaten Padang Pariaman, 2022
Table *Number of Pest Control Machine by Subdistricts in Padang Pariaman Regency, 2022*

Kecamatan Subdistricts		Hand Sprayer	Knapsack Power Sprayer	SKID Power Sprayer
(1)		(2)	(3)	(4)
1.	Batang Anai	394	-	-
2.	Lubuak Aluang	295	-	-
3.	Sintuak Toboh Gadang	175	-	-
4.	Ulakan Tapakih	177	-	-
5.	Nan Sabaris	170	-	-
6.	2 x 11 Anam Lingsuang	170	-	-
7.	Anam Lingsuang	225	-	-
8.	2 x 11 Kayu Tanam	373	-	-
9.	VII Koto	217	-	-
10.	VII Koto Patamuan	221	-	-
11.	VII Koto Padang Sago	196	-	-
12.	V Koto	289	-	-
13.	V Koto Timur	950	-	-
14.	Sungai Limau	221	-	-
15.	Batang Gasan	131	-	-
16.	Sungai Garingging	472	-	-
17.	IV Koto Aua Malintang	422	-	-
	2022	5 098	-	-
	2021	4 804	-	-
	2020	4 417	-	-
	2019	4 079	-	-
	2018	3 495	-	-
Jumlah				
Total				

Bersambung /To be continued

Lanjutan Tabel/Continued Table 5.2.37

Kecamatan Subdistricts		Swing Fog Medium	Emosan Rat Fumigator	Pembersih Gulma Purifier Weeds
(1)		(5)	(6)	(7)
1.	Batang Anai	-	-	5
2.	Lubuak Aluang	-	12	-
3.	Sintuak Toboh Gadang	-	-	-
4.	Ulakan Tapakih	-	34	-
5.	Nan Sabaris	-	14	16
6.	2 x 11 Anam Lingsuang	-	10	4
7.	Anam Lingsuang	-	28	-
8.	2 x 11 Kayu Tanam	-	-	-
9.	VII Koto	-	-	-
10.	VII Koto Patamuan	-	-	-
11.	VII Koto Padang Sago	-	-	-
12.	V Koto	-	-	-
13.	V Koto Timur	-	-	-
14.	Sungai Limau	-	-	-
15.	Batang Gasan	-	-	-
16.	Sungai Garingging	-	-	-
17.	IV Koto Aua Malintang	-	-	-
	2022	-	98	25
	2021	-	97	25
Jumlah	2020	-	91	43
Total	2019	-	97	39
	2018	-	99	33

Sumber/Source: Dinas Pertanian dan Ketahanan Pangan Kabupaten Padang Pariaman
Department Agriculture and Food Security of Padang Pariaman Regency

**5.3 PERKEBUNAN
ESTATE CROPS**

Tabel 5.3.1 Luas Areal Tanaman Perkebunan Menurut Kecamatan dan Jenis Tanaman di Kabupaten Padang Pariaman (ha), 2021-2022
Planted Area of Estate Crops by Subdistricts and Type of Crops in Padang Pariaman Regency (ha), 2021-2022

Kecamatan Subdistricts	Kelapa Sawit Oil Palm		Kelapa Coconut	
	2021	2022	2021	2022
(1)	(2)	(3)	(4)	(5)
1. Batang Anai	90,00	90,00	1 424,00	1 424,00
2. Lubuak Aluang	40,00	40,00	1 601,00	1 601,00
3. Sintuak Toboh Gadang	16,00	7,00	1 978,00	1 974,00
4. Ulakan Tapakih	26,00	26,00	2 378,00	2 375,00
5. Nan Sabaris	21,00	21,00	2 998,00	2 998,00
6. 2 x 11 Anam Lingsuang	17,00	17,00	1 328,00	1 328,00
7. Anam Lingsuang	15,00	14,00	739,00	738,00
8. 2 x 11 Kayu Tanam	41,00	41,00	464,00	469,00
9. VII Koto	44,00	40,00	2 521,00	2 519,00
10. VII Koto Patamuan	16,00	16,00	2 351,00	2 351,00
11. VII Koto Padang Sago	15,00	15,00	2 120,00	2 120,00
12. V Koto	36,00	33,00	2 501,00	2 473,00
13. V Koto Timur	37,00	37,00	1 993,00	1 994,00
14. Sungai Limau	20,00	20,00	1 915,00	1 900,00
15. Batang Gasan	67,00	67,00	2 084,00	2 084,00
16. Sungai Garingging	202,00	202,00	7 334,00	7 325,00
17. IV Koto Aua Malintang	559,00	545,00	4 003,00	4 003,00
Jumlah Total	1 262,00	1 231,00	39 732,00	39 676,00

Bersambung /To be continued

Lanjutan Tabel/Continued Table 5.3.1

Kecamatan Subdistricts	Karet Rubber		Kopi Coffee	
	2021	2022	2021	2022
(1)	(2)	(3)	(4)	(5)
1. Batang Anai	95,00	95,00	2,00	2,00
2. Lubuak Aluang	206,00	206,00	4,00	4,00
3. Sintuak Toboh Gadang	-	-	2,00	2,00
4. Ulakan Tapakih	-	-	-	-
5. Nan Sabaris	-	-	1,00	1,00
6. 2 x 11 Anam Lingkuang	77,00	77,00	34,00	34,00
7. Anam Lingkuang	1,00	2,00	23,00	20,00
8. 2 x 11 Kayu Tanam	1 272,00	1 263,00	20,00	32,00
9. VII Koto	162,00	162,00	28,00	32,00
10. VII Koto Patamaian	789,00	791,00	23,00	22,00
11. VII Koto Padang Sago	351,00	351,00	41,00	42,00
12. V Koto	2,00	2,00	10,00	10,00
13. V Koto Timur	12,00	12,00	29,00	29,00
14. Sungai Limau	-	-	7,00	7,00
15. Batang Gasan	1,00	1,00	2,00	2,00
16. Sungai Garingging	-	-	11,00	11,00
17. IV Koto Aua Malintang	32,00	33,00	34,00	35,00
Jumlah Total	3 000,00	2 995,00	271,00	285,00

Bersambung /To be continued

Lanjutan Tabel/Continued Table 5.3.1

Kecamatan Subdistricts	Kakao Cocoa		Tebu Sugar Cane	
	2021	2022	2021	2022
(1)	(2)	(3)	(4)	(5)
1. Batang Anai	1 288,00	1 288,00	-	-
2. Lubuak Aluang	523,00	522,00	-	-
3. Sintuak Toboh Gadang	276,00	210,00	-	-
4. Ulakan Tapakih	84,00	81,00	-	-
5. Nan Sabaris	375,00	375,00	-	-
6. 2 x 11 Anam Lingsuang	319,00	319,00	-	-
7. Anam Lingsuang	993,00	909,00	-	-
8. 2 x 11 Kayu Tanam	530,00	530,00	-	-
9. VII Koto	977,00	968,00	-	-
10. VII Koto Patamuan	484,00	480,00	-	-
11. VII Koto Padang Sago	373,00	373,00	-	-
12. V Koto	449,00	440,00	-	-
13. V Koto Timur	1 000,00	1 000,00	-	-
14. Sungai Limau	765,00	744,00	-	-
15. Batang Gasan	330,00	330,00	-	-
16. Sungai Garingging	2 110,00	2 104,00	-	-
17. IV Koto Aua Malintang	498,00	485,00	-	-
Jumlah Total	11 374,00	11 158,00	-	-

Bersambung /To be continued

Lanjutan Tabel/Continued Table 5.3.1

Kecamatan Subdistricts	Teh Tea		Tembakau Tobacco	
	2021	2022	2021	2022
(1)	(2)	(3)	(4)	(5)
1. Batang Anai	-	-	-	-
2. Lubuak Aluang	-	-	-	-
3. Sintuak Toboh Gadang	-	-	-	-
4. Ulakan Tapakih	-	-	-	-
5. Nan Sabaris	-	-	-	-
6. 2 x 11 Anam Lingsuang	-	-	-	-
7. Anam Lingsuang	-	-	-	-
8. 2 x 11 Kayu Tanam	-	-	-	-
9. VII Koto	-	-	-	-
10. VII Koto Patamuan	-	-	-	-
11. VII Koto Padang Sago	-	-	-	-
12. V Koto	-	-	-	-
13. V Koto Timur	-	-	-	-
14. Sungai Limau	-	-	-	-
15. Batang Gasan	-	-	-	-
16. Sungai Garingging	-	-	-	-
17. IV Koto Aua Malintang	-	-	-	-
Jumlah Total	-	-	-	-

Sumber/Source: BPS, Statistik Pertanian Hortikultura SPH-SBS
BPS-Statistics Indonesia, Agricultural Statistic for Horticulture SPH-SBS

Tabel 5.3.2 **Produksi Tanaman Perkebunan Menurut Kecamatan dan Jenis Tanaman di Kabupaten Padang Pariaman (ton), 2021-2022**
Table *Production of Estate by Subdistricts and Type of Crops in Padang Pariaman Regency (ton), 2021-2022*

Kecamatan Subdistricts	Kelapa Sawit Oil Palm		Kelapa Coconut	
	2021	2022	2021	2022
(1)	(2)	(3)	(4)	(5)
1. Batang Anai	61,06	62,61	1 509,04	1 510,65
2. Lubuak Aluang	72,70	77,10	1 723,00	1 765,20
3. Sintuak Toboh Gadang	63,80	26,64	1 904,53	1 952,00
4. Ulakan Tapakih	67,32	72,95	3 115,06	3 124,65
5. Nan Sabaris	46,25	45,85	3 004,17	3 230,90
6. 2 x 11 Anam Lingsuang	51,45	52,65	1 324,70	1 327,02
7. Anam Lingsuang	44,66	36,75	687,80	702,54
8. 2 x 11 Kayu Tanam	98,20	92,20	681,90	637,70
9. VII Koto	42,84	42,04	2 298,45	2 340,00
10. VII Koto Patamuan	46,40	41,90	1 891,02	1 947,08
11. VII Koto Padang Sago	17,39	16,16	2 464,39	2 538,68
12. V Koto	94,40	94,36	2 213,10	2 237,84
13. V Koto Timur	102,79	101,00	1 879,52	1 877,11
14. Sungai Limau	50,63	50,56	1 709,08	1 712,36
15. Batang Gasan	153,58	151,78	1 971,62	1 996,90
16. Sungai Garingging	338,77	337,36	6 486,78	6 528,98
17. IV Koto Aua Malintang	1 323,13	1 323,79	3 360,70	3 364,61
Jumlah Total	2 675,37	2 625,70	38 224,86	38 794,22

Bersambung /To be continued

Lanjutan Tabel/Continued Table 5.3.2

Kecamatan Subdistricts	Karet Rubber		Kopi Coffee	
	2021	2022	2021	2022
(1)	(6)	(7)	(8)	(9)
1. Batang Anai	106,40	107,26	1,40	1,49
2. Lubuak Aluang	207,00	217,10	8,70	8,70
3. Sintuak Toboh Gadang	-	-	2,64	2,84
4. Ulakan Tapakih	-	-	-	-
5. Nan Sabaris	-	-	2,02	1,46
6. 2 x 11 Anam Lingsuang	63,65	64,59	38,45	39,37
7. Anam Lingsuang	0,79	-	18,45	17,94
8. 2 x 11 Kayu Tanam	1 950,81	1 895,15	28,43	27,19
9. VII Koto	160,50	160,60	34,34	32,05
10. VII Koto Patamaian	691,95	700,99	18,71	18,06
11. VII Koto Padang Sago	396,60	387,56	61,32	61,44
12. V Koto	2,62	2,04	16,33	13,36
13. V Koto Timur	9,96	10,49	21,27	22,80
14. Sungai Limau	-	-	5,93	5,25
15. Batang Gasan	0,72	0,70	1,44	1,66
16. Sungai Garingging	-	-	7,53	7,13
17. IV Koto Aua Malintang	39,00	39,10	24,50	29,48
Jumlah Total	3 630,00	3 585,58	291,46	290,22

Bersambung /To be continued

Lanjutan Tabel/Continued Table 5.3.2

Kecamatan Subdistricts	Kakao Cocoa		Tebu Sugar Cane	
	2021	2022	2021	2022
(1)	(10)	(11)	(12)	(13)
1. Batang Anai	1 181,49	1 261,73	-	-
2. Lubuak Aluang	42,40	34,91	-	-
3. Sintuak Toboh Gadang	103,18	81,27	-	-
4. Ulakan Tapakih	19,95	17,17	-	-
5. Nan Sabaris	103,40	76,43	-	-
6. 2 x 11 Anam Lingsuang	89,50	64,67	-	-
7. Anam Lingsuang	250,86	189,71	-	-
8. 2 x 11 Kayu Tanam	98,56	76,68	-	-
9. VII Koto	336,99	235,29	-	-
10. VII Koto Patamuan	247,06	266,85	-	-
11. VII Koto Padang Sago	61,86	42,42	-	-
12. V Koto	82,56	84,61	-	-
13. V Koto Timur	369,62	286,79	-	-
14. Sungai Limau	342,05	303,07	-	-
15. Batang Gasan	85,44	54,82	-	-
16. Sungai Garingging	914,61	974,32	-	-
17. IV Koto Aua Malintang	333,17	309,83	-	-
Jumlah Total	4 662,70	4 360,58	-	-

Bersambung /To be continued

Lanjutan Tabel/Continued Table 5.3.2

Kecamatan Subdistricts	Teh Tea		Tembakau Tobacco	
	2021	2022	2021	2022
(1)	(14)	(15)	(16)	(17)
1. Batang Anai	-	-	-	-
2. Lubuak Aluang	-	-	-	-
3. Sintuak Toboh Gadang	-	-	-	-
4. Ulakan Tapakih	-	-	-	-
5. Nan Sabaris	-	-	-	-
6. 2 x 11 Anam Lingsuang	-	-	-	-
7. Anam Lingsuang	-	-	-	-
8. 2 x 11 Kayu Tanam	-	-	-	-
9. VII Koto	-	-	-	-
10. VII Koto Patamuan	-	-	-	-
11. VII Koto Padang Sago	-	-	-	-
12. V Koto	-	-	-	-
13. V Koto Timur	-	-	-	-
14. Sungai Limau	-	-	-	-
15. Batang Gasan	-	-	-	-
16. Sungai Garingging	-	-	-	-
17. IV Koto Aua Malintang	-	-	-	-
Jumlah Total	-	-	-	-

Sumber/Source: BPS, Statistik Pertanian Hortikultura SPH-SBS
BPS-Statistics Indonesia, Agricultural Statistic for Horticulture SPH-SBS

Tabel 5.3.3 Luas Area dan Produksi Tanaman Kelapa Sawit Menurut Kecamatan di Kabupaten Padang Pariaman, 2022
Table Planted Area and Production of Palm Plantation by Subdistricts in Padang Pariaman Regency, 2022

Kecamatan Subdistricts	Produktif Productive (Ha/Ha)	Belum Produktif Not Productive Yet (Ha/Ha)	Tidak Produktif Not Productive (Ha/Ha)	Jumlah Total Area (Ha/Ha)	Produksi Production (Ton)	
(1)	(2)	(3)	(4)	(5)	(6)	
1. Batang Anai	26,00	-	64,00	90,00	62,61	
2. Lubuak Aluang	24,00	-	16,00	40,00	77,10	
3. Sintuak Toboh Gadang	7,00	-	-	7,00	26,64	
4. Ulakan Tapakih	26,00	-	-	26,00	72,95	
5. Nan Sabaris	16,00	-	5,00	21,00	45,85	
6. 2 x 11 Anam Lingkuang	14,00	-	3,00	17,00	52,65	
7. Anam Lingkuang	14,00	-	-	14,00	36,75	
8. 2 x 11 Kayu Tanam	41,00	-	-	41,00	92,20	
9. VII Koto	19,00	-	21,00	40,00	42,04	
10. VII Koto Patamuan	16,00	-	-	16,00	41,90	
11. VII Koto Padang Sago	8,00	-	7,00	15,00	16,16	
12. V Koto	30,00	-	3,00	33,00	94,36	
13. V Koto Timur	37,00	-	-	37,00	101,00	
14. Sungai Limau	20,00	-	-	20,00	50,56	
15. Batang Gasan	67,00	-	-	67,00	151,78	
16. Sungai Garingging	141,00	-	61,00	202,00	337,36	
17. IV Koto Aua Malintang	459,00	-	86,00	545,00	1 323,79	
Jumlah Total	2022	965,00	-	266,00	1 231,00	2 625,70
	2021	978,00	-	284,00	1 262,00	2 675,37
	2020	989,00	6,00	314,00	1 309,00	2 782,10
	2019	1 002,00	8,00	330,00	1 340,00	2 805,87
	2018	1 018,00	8,00	353,00	1 379,00	2 876,48

Sumber/Source: Dinas Pertanian dan Ketahanan Pangan Kabupaten Padang Pariaman
 Department Agriculture and Food Security of Padang Pariaman Regency

Tabel 5.3.4 Luas Area dan Produksi Tanaman Kelapa Menurut Kecamatan di Kabupaten Padang Pariaman, 2022
Planted Area and Production of Smallholder Coconuts Plantation by Subdistricts in Padang Pariaman Regency, 2022

Kecamatan Subdistricts	Produktif Productive (Ha/Ha)	Belum	Tidak	Jumlah Total Area (Ha/Ha)	Produksi Production (Ton)	
		Produktif Not Productive Yet (Ha/Ha)	Produktif Not Productive (Ha/Ha)			
(1)	(2)	(3)	(4)	(5)	(6)	
1. Batang Anai	810,00	8,00	606,00	1 424,00	1 510,65	
2. Lubuak Aluang	1 000,00	229,00	372,00	1 601,00	1 765,20	
3. Sintuak Toboh Gadang	1 002,00	52,00	920,00	1 974,00	1 952,00	
4. Ulakan Tapakih	1 955,00	56,00	364,00	2 375,00	3 124,65	
5. Nan Sabaris	1 801,00	56,00	1 141,00	2 998,00	3 230,90	
6. 2 x 11 Anam Lingkuang	981,00	61,00	286,00	1 328,00	1 327,02	
7. Anam Lingkuang	465,00	148,00	125,00	738,00	702,54	
8. 2 x 11 Kayu Tanam	414,00	22,00	33,00	469,00	637,70	
9. VII Koto	1 606,00	178,00	735,00	2 519,00	2 340,00	
10. VII Koto Patamuam	1 563,00	40,00	748,00	2 351,00	1 947,08	
11. VII Koto Padang Sago	1 484,00	37,00	599,00	2 120,00	2 538,68	
12. V Koto	1 585,00	183,00	705,00	2 473,00	2 237,84	
13. V Koto Timur	1 384,00	116,00	494,00	1 994,00	1 877,11	
14. Sungai Limau	1 255,00	254,00	391,00	1 900,00	1 712,36	
15. Batang Gasan	1 363,00	186,00	535,00	2 084,00	1 996,90	
16. Sungai Garingging	4 609,00	219,00	2 497,00	7 325,00	6 528,98	
17. IV Koto Aua Malintang	2 438,00	184,00	1 381,00	4 003,00	3 364,61	
Jumlah Total	2022	25 715,00	2 029,00	11 932,00	39 676,00	38 794,22
	2021	25 715,00	1 785,00	12 232,00	39 732,00	38 224,86
	2020	25 715,00	1 756,00	12 577,00	40 048,00	37 666,19
	2019	25 063,00	2 754,00	12 374,00	40 191,00	37 420,46
	2018	25 052,00	2 396,00	12 864,00	40 312,00	36 565,31

Sumber/Source: Dinas Pertanian dan Ketahanan Pangan Kabupaten Padang Pariaman
 Department Agriculture and Food Security of Padang Pariaman Regency

Tabel 5.3.5 Luas Area dan Produksi Tanaman Karet Menurut Kecamatan di Kabupaten Padang Pariaman, 2022
Planted Area and Production of Smallholder Rubber Plantation by Subdistricts in Padang Pariaman Regency, 2022

Kecamatan Subdistricts	Produktif Productive (Ha/Ha)	Belum	Tidak	Jumlah Total Area (Ha/Ha)	Produksi Production (Ton)	
		Produktif Not Productive Yet (Ha/Ha)	Produktif Not Productive (Ha/Ha)			
(1)	(2)	(3)	(4)	(5)	(6)	
1. Batang Anai	90,00	-	5,00	95,00	107,26	
2. Lubuak Aluang	205,00	1,00	-	206,00	217,10	
3. Sintuak Toboh Gadang	-	-	-	-	-	
4. Ulakan Tapakih	-	-	-	-	-	
5. Nan Sabaris	-	-	-	-	-	
6. 2 x 11 Anam Lingkuang	75,00	2,00	-	77,00	64,59	
7. Anam Lingkuang	-	2,00	-	2,00	-	
8. 2 x 11 Kayu Tanam	1 198,00	-	65,00	1 263,00	1 895,15	
9. VII Koto	162,00	-	-	162,00	160,60	
10. VII Koto Patamuan	789,00	2,00	-	791,00	700,99	
11. VII Koto Padang Sago	351,00	-	-	351,00	387,56	
12. V Koto	2,00	-	-	2,00	2,04	
13. V Koto Timur	12,00	-	-	12,00	10,49	
14. Sungai Limau	-	-	-	-	-	
15. Batang Gasan	1,00	-	-	1,00	0,70	
16. Sungai Garingging	-	-	-	-	-	
17. IV Koto Aua Malintang	32,00	1,00	-	33,00	39,10	
Jumlah Total	2022	2 917,00	8,00	70,00	2 995,00	3 585,58
	2021	2 918,00	3,00	79,00	3 000,00	3 630,00
	2020	2 916,00	14,00	83,00	3 013,00	3 290,38
	2019	2 921,00	27,00	91,00	3 039,00	3 384,96
	2018	2 921,00	38,00	116,00	3 075,00	3 377,41

Sumber/Source: Dinas Pertanian dan Ketahanan Pangan Kabupaten Padang Pariaman
 Department Agriculture and Food Security of Padang Pariaman Regency

Tabel 5.3.6 Luas Area dan Produksi Tanaman Kopi Menurut Kecamatan di Kabupaten Padang Pariaman, 2022
Table 5.3.6 Planted Area and Production of Smallholder Coffee Plantation by Subdistricts in Padang Pariaman Regency, 2022

Kecamatan Subdistricts	Produktif Productive (Ha/Ha)	Belum	Tidak	Jumlah Total Area (Ha/Ha)	Produksi Production (Ton)	
		Produktif Not Productive Yet (Ha/Ha)	Produktif Not Productive (Ha/Ha)			
(1)	(2)	(3)	(4)	(5)	(6)	
1. Batang Anai	2,00	-	-	2,00	1,49	
2. Lubuak Aluang	4,00	-	-	4,00	8,70	
3. Sintuak Toboh Gadang	2,00	-	-	2,00	2,84	
4. Ulakan Tapakih	-	-	-	-	-	
5. Nan Sabaris	1,00	-	-	1,00	1,46	
6. 2 x 11 Anam Lingkuang	32,00	-	2,00	34,00	39,37	
7. Anam Lingkuang	20,00	-	-	20,00	17,94	
8. 2 x 11 Kayu Tanam	20,00	12,00	-	32,00	27,19	
9. VII Koto	28,00	4,00	-	32,00	32,05	
10. VII Koto Patamuam	22,00	-	-	22,00	18,06	
11. VII Koto Padang Sago	41,00	1,00	-	42,00	61,44	
12. V Koto	10,00	-	-	10,00	13,36	
13. V Koto Timur	17,00	12,00	-	29,00	22,80	
14. Sungai Limau	6,00	1,00	-	7,00	5,25	
15. Batang Gasan	2,00	-	-	2,00	1,66	
16. Sungai Garingging	8,00	3,00	-	11,00	7,13	
17. IV Koto Aua Malintang	18,00	17,00	-	35,00	29,48	
Jumlah Total	2022	233,00	50,00	2,00	285,00	290,22
	2021	236,00	32,00	3,00	271,00	291,46
	2020	238,00	26,00	7,00	271,00	288,68
	2019	241,00	16,00	8,00	265,00	295,27
	2018	245,00	8,00	9,00	262,00	299,86

Sumber/Source: Dinas Pertanian dan Ketahanan Pangan Kabupaten Padang Pariaman
 Department Agriculture and Food Security of Padang Pariaman Regency

Tabel 5.3.7 Luas Area dan Produksi Tanaman Kakao Menurut Kecamatan di Kabupaten Padang Pariaman, 2022
Planted Area and Production of Smallholder Cacao Plantation by Subdistricts in Padang Pariaman Regency, 2022

Kecamatan Subdistricts		Produktif Productive (Ha/Ha)	Belum Produktif Not Productive Yet (Ha/Ha)	Tidak Produktif Not Productive (Ha/Ha)	Jumlah Total Area (Ha/Ha)	Produksi Production (Ton)
(1)	(2)	(3)	(4)	(5)	(6)	
1. Batang Anai	1 100,00	-	188,00	1 288,00	1 261,73	
2. Lubuak Aluang	52,00	30,00	440,00	522,00	34,91	
3. Sintuak Toboh Gadang	112,00	15,00	83,00	210,00	81,27	
4. Ulakan Tapakih	24,00	11,00	46,00	81,00	17,17	
5. Nan Sabaris	103,00	13,00	259,00	375,00	76,43	
6. 2 x 11 Anam Lingkuang	96,00	36,00	187,00	319,00	64,67	
7. Anam Lingkuang	297,00	30,00	582,00	909,00	189,71	
8. 2 x 11 Kayu Tanam	104,00	14,00	412,00	530,00	76,68	
9. VII Koto	350,00	24,00	594,00	968,00	235,29	
10. VII Koto Patamuan	356,00	10,00	114,00	480,00	266,85	
11. VII Koto Padang Sago	52,00	15,00	306,00	373,00	42,42	
12. V Koto	129,00	72,00	239,00	440,00	84,61	
13. V Koto Timur	515,00	34,00	451,00	1 000,00	286,79	
14. Sungai Limau	434,00	35,00	275,00	744,00	303,07	
15. Batang Gasan	93,00	40,00	197,00	330,00	54,82	
16. Sungai Garingging	1 178,00	71,00	855,00	2 104,00	974,32	
17. IV Koto Aua Malintang	335,00	12,00	138,00	485,00	309,83	
Jumlah Total	2022	5 330,00	462,00	5 366,00	11 158,00	4 360,58
	2021	5 330,00	460,00	5 584,00	11 374,00	4 662,70
	2020	5 335,00	458,00	5 897,00	11 690,00	4 851,89
	2019	5 644,00	462,00	6 300,00	12 406,00	5 019,13
	2018	5 642,00	215,00	6 761,00	12 618,00	5 131,37

Sumber/Source: Dinas Pertanian dan Ketahanan Pangan Kabupaten Padang Pariaman
 Department Agriculture and Food Security of Padang Pariaman Regency

Tabel 5.3.8 Luas Area dan Produksi Tanaman Kulit Manis Menurut Kecamatan di Kabupaten Padang Pariaman, 2022
Planted Area and Production of Smallholder Cassiavera Plantation by Subdistricts in Padang Pariaman Regency, 2022

Kecamatan Subdistricts		Produktif Productive (Ha/Ha)	Belum Produktif Not Productive Yet (Ha/Ha)	Tidak Produktif Not Productive (Ha/Ha)	Jumlah Total Area (Ha/Ha)	Produksi Production (Ton)
(1)		(2)	(3)	(4)	(5)	(6)
1.	Batang Anai	20,00	7,00	-	27,00	19,60
2.	Lubuak Aluang	7,00	5,00	-	12,00	9,93
3.	Sintuak Toboh Gadang	5,00	4,00	-	9,00	6,23
4.	Ulakan Tapakih	5,00	5,00	-	10,00	7,65
5.	Nan Sabaris	7,00	8,00	-	15,00	10,98
6.	2 x 11 Anam Lingkuang	119,00	15,00	1,00	135,00	178,00
7.	Anam Lingkuang	232,00	-	-	232,00	226,10
8.	2 x 11 Kayu Tanam	187,00	8,00	7,00	202,00	175,56
9.	VII Koto	250,00	21,00	3,00	274,00	289,76
10.	VII Koto Patamuhan	216,00	63,00	-	279,00	272,95
11.	VII Koto Padang Sago	3,00	-	2,00	5,00	4,24
12.	V Koto	743,00	60,00	102,00	905,00	721,00
13.	V Koto Timur	705,00	58,00	27,00	790,00	656,60
14.	Sungai Limau	153,00	19,00	-	172,00	165,63
15.	Batang Gasan	118,00	15,00	-	133,00	156,66
16.	Sungai Garingging	144,00	13,00	-	157,00	160,12
17.	IV Koto Aua Malintang	497,00	45,00	-	542,00	455,41
Jumlah Total	2022	3 411,00	346,00	142,00	3 899,00	3 516,42
	2021	3 409,00	358,00	161,00	3 928,00	3 417,50
	2020	3 426,00	306,00	182,00	3 914,00	3 608,40
	2019	3 426,00	290,00	205,00	3 921,00	3 785,57
	2018	3 425,00	274,00	232,00	3 931,00	3 851,77

Sumber/Source: Dinas Pertanian dan Ketahanan Pangan Kabupaten Padang Pariaman
 Department Agriculture and Food Security of Padang Pariaman Regency

Tabel 5.3.9 Luas Area dan Produksi Tanaman Cengkeh Menurut Kecamatan di Kabupaten Padang Pariaman, 2022
Planted Area and Production of Smallholder Clove Plantation by Subdistricts in Padang Pariaman Regency, 2022

Kecamatan Subdistricts	Produktif Productive (Ha/Ha)	Belum	Tidak	Jumlah Total Area (Ha/Ha)	Produksi Production (Ton)	
		Produktif Not Productive Yet (Ha/Ha)	Produktif Not Productive (Ha/Ha)			
(1)	(2)	(3)	(4)	(5)	(6)	
1. Batang Anai	-	-	-	-	-	
2. Lubuak Aluang	3,00	-	-	3,00	3,69	
3. Sintuak Toboh Gadang	1,00	2,00	-	3,00	1,43	
4. Ulakan Tapakih	-	-	-	-	-	
5. Nan Sabaris	-	-	-	-	-	
6. 2 x 11 Anam Lingkuang	2,00	-	-	2,00	3,78	
7. Anam Lingkuang	4,00	-	3,00	7,00	2,22	
8. 2 x 11 Kayu Tanam	4,00	10,00	1,00	15,00	2,90	
9. VII Koto	20,00	2,00	-	22,00	4,12	
10. VII Koto Patamuan	47,00	-	8,00	55,00	15,72	
11. VII Koto Padang Sago	4,00	-	-	4,00	0,56	
12. V Koto	4,00	-	-	4,00	1,61	
13. V Koto Timur	8,00	4,00	-	12,00	5,61	
14. Sungai Limau	24,00	-	-	24,00	6,45	
15. Batang Gasan	26,00	-	-	26,00	8,90	
16. Sungai Garingging	35,00	-	1,00	36,00	8,20	
17. IV Koto Aua Malintang	10,00	-	1,00	11,00	4,00	
Jumlah Total	2022	192,00	18,00	14,00	224,00	69,19
	2021	193,00	5,00	14,00	212,00	61,33
	2020	194,00	2,00	17,00	213,00	63,26
	2019	193,00	8,00	42,00	243,00	67,02
	2018	199,00	6,00	60,00	265,00	70,27

Sumber/Source: Dinas Pertanian dan Ketahanan Pangan Kabupaten Padang Pariaman
 Department Agriculture and Food Security of Padang Pariaman Regency

Tabel 5.3.10 Luas Area dan Produksi Tanaman Pala Menurut Kecamatan di Kabupaten Padang Pariaman, 2022
Planted Area and Production of Smallholder Nutmeg Plantation by Subdistricts in Padang Pariaman Regency, 2022

Kecamatan Subdistricts	Produktif Productive (Ha/Ha)	Belum	Tidak	Jumlah Total Area (Ha/Ha)	Produksi Production (Ton)	
		Produktif Not Productive Yet (Ha/Ha)	Produktif Not Productive (Ha/Ha)			
(1)	(2)	(3)	(4)	(5)	(6)	
1. Batang Anai	3,00	-	-	3,00	1,32	
2. Lubuak Aluang	14,00	-	-	14,00	8,82	
3. Sintuak Toboh Gadang	3,00	-	-	3,00	3,51	
4. Ulakan Tapakih	-	-	-	-	-	
5. Nan Sabaris	6,00	-	-	6,00	8,06	
6. 2 x 11 Anam Lingkuang	3,00	-	-	3,00	5,16	
7. Anam Lingkuang	11,00	-	-	11,00	8,02	
8. 2 x 11 Kayu Tanam	2,00	5,00	2,00	9,00	3,47	
9. VII Koto	10,00	6,00	-	16,00	2,95	
10. VII Koto Patamuhan	13,00	-	-	13,00	2,80	
11. VII Koto Padang Sago	16,00	-	-	16,00	6,06	
12. V Koto	31,00	2,00	-	33,00	17,34	
13. V Koto Timur	7,00	4,00	-	11,00	12,12	
14. Sungai Limau	25,00	-	-	25,00	17,73	
15. Batang Gasan	9,00	-	-	9,00	3,06	
16. Sungai Garingging	56,00	-	-	56,00	37,04	
17. IV Koto Aua Malintang	41,00	16,00	-	57,00	10,48	
Jumlah Total	2022	250,00	33,00	2,00	285,00	147,94
	2021	254,00	27,00	3,00	284,00	147,73
	2020	259,00	25,00	10,00	294,00	126,00
	2019	270,00	22,00	8,00	300,00	109,09
	2018	273,00	9,00	9,00	291,00	104,17

Sumber/Source: Dinas Pertanian dan Ketahanan Pangan Kabupaten Padang Pariaman
 Department Agriculture and Food Security of Padang Pariaman Regency

Tabel 5.3.11 Luas Area dan Produksi Tanaman Kapuk Menurut Kecamatan di Kabupaten Padang Pariaman, 2022
Planted Area and Production of Smallholder Capok Plantation by Subdistricts in Padang Pariaman Regency, 2022

Kecamatan Subdistricts	Produktif Productive (Ha/Ha)	Belum	Tidak	Jumlah Total Area (Ha/Ha)	Produksi Production (Ton)
		Produktif Not Productive Yet (Ha/Ha)	Produktif Not Productive (Ha/Ha)		
(1)	(2)	(3)	(4)	(5)	(6)
1. Batang Anai	2,00	-	-	2,00	0,67
2. Lubuak Aluang	1,00	-	-	1,00	0,72
3. Sintuak Toboh Gadang	-	-	-	-	-
4. Ulakan Tapakih	-	-	-	-	-
5. Nan Sabaris	1,00	-	-	1,00	1,10
6. 2 x 11 Anam Lingsuang	-	-	-	-	-
7. Anam Lingsuang	-	-	-	-	-
8. 2 x 11 Kayu Tanam	-	-	-	-	-
9. VII Koto	1,00	-	-	1,00	0,20
10. VII Koto Patamuan	1,00	-	-	1,00	0,34
11. VII Koto Padang Sago	1,00	-	-	1,00	0,90
12. V Koto	-	-	-	-	-
13. V Koto Timur	1,00	-	-	1,00	0,73
14. Sungai Limau	-	-	-	-	-
15. Batang Gasan	-	-	-	-	-
16. Sungai Garingging	4,00	-	-	4,00	0,61
17. IV Koto Aua Malintang	3,00	-	-	3,00	0,80
Jumlah Total	2022	15,00	-	15,00	6,07
	2021	15,00	-	1,00	5,67
	2020	17,00	-	1,00	6,55
	2019	19,00	-	1,00	6,20
	2018	21,00	-	2,00	7,66

Sumber/Source: Dinas Pertanian dan Ketahanan Pangan Kabupaten Padang Pariaman
 Department Agriculture and Food Security of Padang Pariaman Regency

Tabel 5.3.12 Luas Area dan Produksi Tanaman Pinang Menurut Kecamatan di Kabupaten Padang Pariaman, 2022
Table *Planted Area and Production of Smallholder Pinang Plantation by Subdistricts in Padang Pariaman Regency, 2022*

Kecamatan Subdistricts	Produktif Productive (Ha/Ha)	Belum Produktif Not Productive Yet (Ha/Ha)	Tidak Produktif Not Productive (Ha/Ha)	Jumlah Total Area (Ha/Ha)	Produksi Production (Ton)	
(1)	(2)	(3)	(4)	(5)	(6)	
1. Batang Anai	158,00	9,00	7,00	174,00	77,77	
2. Lubuak Aluang	85,00	18,00	7,00	110,00	31,67	
3. Sintuak Toboh Gadang	59,00	16,00	-	75,00	19,55	
4. Ulakan Tapakih	13,00	3,00	-	16,00	5,89	
5. Nan Sabaris	50,00	1,00	7,00	58,00	24,32	
6. 2 x 11 Anam Lingkuang	57,00	1,00	5,00	63,00	17,57	
7. Anam Lingkuang	51,00	19,00	7,00	77,00	18,00	
8. 2 x 11 Kayu Tanam	78,00	19,00	2,00	99,00	34,98	
9. VII Koto	32,00	7,00	1,00	40,00	7,89	
10. VII Koto Patamuam	83,00	2,00	-	85,00	17,91	
11. VII Koto Padang Sago	66,00	17,00	4,00	87,00	29,88	
12. V Koto	59,00	24,00	-	83,00	24,85	
13. V Koto Timur	104,00	20,00	7,00	131,00	38,62	
14. Sungai Limau	6,00	18,00	-	24,00	2,90	
15. Batang Gasan	55,00	13,00	-	68,00	25,52	
16. Sungai Garingging	99,00	16,00	-	115,00	38,55	
17. IV Koto Aua Malintang	173,00	47,00	2,00	222,00	79,84	
Jumlah Total	2022	1 228,00	250,00	49,00	1 527,00	495,71
	2021	1 229,00	160,00	49,00	1 438,00	470,30
	2020	1 237,00	105,00	49,00	1 391,00	445,82
	2019	1 236,00	80,00	64,00	1 380,00	435,58
	2018	1 236,00	41,00	68,00	1 345,00	401,10

Sumber/Source: Dinas Pertanian dan Ketahanan Pangan Kabupaten Padang Pariaman
 Department Agriculture and Food Security of Padang Pariaman Regency

Tabel 5.3.13 Luas Area dan Produksi Tanaman Nilam Menurut Kecamatan di Kabupaten Padang Pariaman, 2022
Table Planted Area and Production of Smallholder Nilam Plantation by Subdistricts in Padang Pariaman Regency, 2022

Kecamatan Subdistricts	Produktif Productive (Ha/Ha)	Belum	Tidak	Jumlah Total Area (Ha/Ha)	Produksi Production (Ton)	
		Produktif Not Productive Yet (Ha/Ha)	Produktif Not Productive (Ha/Ha)			
(1)	(2)	(3)	(4)	(5)	(6)	
1. Batang Anai	-	-	-	-	-	
2. Lubuak Aluang	-	-	-	-	-	
3. Sintuak Toboh Gadang	-	-	-	-	-	
4. Ulakan Tapakih	-	-	-	-	-	
5. Nan Sabaris	-	-	-	-	-	
6. 2 x 11 Anam Lingsuang	-	-	-	-	-	
7. Anam Lingsuang	-	-	-	-	-	
8. 2 x 11 Kayu Tanam	-	-	-	-	-	
9. VII Koto	-	-	-	-	-	
10. VII Koto Patamuan	-	-	-	-	-	
11. VII Koto Padang Sago	-	-	-	-	-	
12. V Koto	-	-	-	-	-	
13. V Koto Timur	-	-	-	-	-	
14. Sungai Limau	-	-	-	-	-	
15. Batang Gasan	-	-	-	-	-	
16. Sungai Garingging	-	-	-	-	-	
17. IV Koto Aua Malintang	-	-	-	-	-	
Jumlah Total	2022	-	-	-	-	
	2021	-	-	-	-	
	2020	2,00	-	-	2,00	0,56
	2019	2,00	-	3,00	5,00	5,69
	2018	15,00	-	1,00	16,00	7,15

Sumber/Source: Dinas Pertanian dan Ketahanan Pangan Kabupaten Padang Pariaman
 Department Agriculture and Food Security of Padang Pariaman Regency

Tabel 5.3.14 Luas Area dan Produksi Tanaman Enau Menurut Kecamatan di Kabupaten Padang Pariaman, 2022
Planted Area and Production of Smallholder Enau Plantation by Subdistricts in Padang Pariaman Regency, 2022

Kecamatan Subdistricts	Produktif Productive (Ha/Ha)	Belum	Tidak	Jumlah Total Area (Ha/Ha)	Produksi Production (Ton)	
		Produktif Not Productive Yet (Ha/Ha)	Produktif Not Productive (Ha/Ha)			
(1)	(2)	(3)	(4)	(5)	(6)	
1. Batang Anai	2,00	-	-	2,00	1,95	
2. Lubuak Aluang	2,00	-	-	2,00	3,26	
3. Sintuak Toboh Gadang	-	-	-	-	-	
4. Ulakan Tapakih	-	-	-	-	-	
5. Nan Sabaris	-	-	-	-	-	
6. 2 x 11 Anam Lingkuang	3,00	-	1,00	4,00	4,76	
7. Anam Lingkuang	-	-	-	-	-	
8. 2 x 11 Kayu Tanam	1,00	-	-	1,00	1,10	
9. VII Koto	-	-	-	-	-	
10. VII Koto Patamuam	2,00	-	-	2,00	2,41	
11. VII Koto Padang Sago	3,00	-	-	3,00	3,41	
12. V Koto	-	-	-	-	-	
13. V Koto Timur	1,00	-	-	1,00	1,32	
14. Sungai Limau	2,00	-	-	2,00	1,63	
15. Batang Gasan	-	-	-	-	-	
16. Sungai Garingging	3,00	-	-	3,00	1,90	
17. IV Koto Aua Malintang	1,00	-	-	1,00	0,77	
Jumlah Total	2022	20,00	-	1,00	21,00	22,51
	2021	20,00	-	1,00	21,00	21,30
	2020	20,00	-	1,00	21,00	22,94
	2019	20,00	-	1,00	21,00	24,01
	2018	21,00	-	2,00	23,00	23,66

Sumber/Source: Dinas Pertanian dan Ketahanan Pangan Kabupaten Padang Pariaman
 Department Agriculture and Food Security of Padang Pariaman Regency

Tabel 5.3.15 Luas Area dan Produksi Tanaman Sagu Menurut Kecamatan di Kabupaten Padang Pariaman, 2022
Planted Area and Production of Smallholder Sago Plantation by Subdistricts in Padang Pariaman Regency, 2022

Kecamatan Subdistricts	Produktif Productive (Ha/Ha)	Belum	Tidak	Jumlah Total Area (Ha/Ha)	Produksi Production (Ton)	
		Produktif Not Productive Yet (Ha/Ha)	Produktif Not Productive (Ha/Ha)			
(1)	(2)	(3)	(4)	(5)	(6)	
1. Batang Anai	-	-	-	-	-	
2. Lubuak Aluang	-	-	-	-	-	
3. Sintuak Toboh Gadang	-	-	-	-	-	
4. Ulakan Tapakih	-	-	-	-	-	
5. Nan Sabaris	-	-	-	-	-	
6. 2 x 11 Anam Lingsuang	-	-	-	-	-	
7. Anam Lingsuang	-	-	-	-	-	
8. 2 x 11 Kayu Tanam	-	-	-	-	-	
9. VII Koto	-	-	-	-	-	
10. VII Koto Patamuan	-	-	-	-	-	
11. VII Koto Padang Sago	-	-	-	-	-	
12. V Koto	-	-	-	-	-	
13. V Koto Timur	-	-	-	-	-	
14. Sungai Limau	-	-	-	-	-	
15. Batang Gasan	-	-	-	-	-	
16. Sungai Garingging	-	-	-	-	-	
17. IV Koto Aua Malintang	-	-	-	-	-	
Jumlah Total	2022	-	-	-	-	
	2021	-	-	-	-	
	2020	141,00	28,00	-	170,00	492,26
	2019	158,00	31,00	-	189,00	553,73
	2018	158,00	31,00	-	189,00	553,73

Sumber/Source: Dinas Pertanian dan Ketahanan Pangan Kabupaten Padang Pariaman
 Department Agriculture and Food Security of Padang Pariaman Regency

Tabel 5.3.16 Luas Area dan Produksi Tanaman Merica Menurut Kecamatan di Kabupaten Padang Pariaman, 2022
Planted Area and Production of Smallholder Pepper Plantation by Subdistricts in Padang Pariaman Regency, 2022

Kecamatan Subdistricts	Produktif Productive (Ha/Ha)	Belum	Tidak	Jumlah Total Area (Ha/Ha)	Produksi Production (Ton)	
		Produktif Not Productive Yet (Ha/Ha)	Produktif Not Productive (Ha/Ha)			
(1)	(2)	(3)	(4)	(5)	(6)	
1. Batang Anai	-	-	-	-	-	
2. Lubuak Aluang	-	-	-	-	-	
3. Sintuak Toboh Gadang	-	-	-	-	-	
4. Ulakan Tapakih	-	-	-	-	-	
5. Nan Sabaris	-	-	-	-	-	
6. 2 x 11 Anam Lingsuang	-	-	-	-	-	
7. Anam Lingsuang	-	-	-	-	-	
8. 2 x 11 Kayu Tanam	-	-	-	-	-	
9. VII Koto	-	-	-	-	-	
10. VII Koto Patamuhan	-	-	-	-	-	
11. VII Koto Padang Sago	-	-	-	-	-	
12. V Koto	-	-	-	-	-	
13. V Koto Timur	-	-	-	-	-	
14. Sungai Limau	-	-	-	-	-	
15. Batang Gasan	-	-	-	-	-	
16. Sungai Garingging	-	-	-	-	-	
17. IV Koto Aua Malintang	-	-	-	-	-	
Jumlah Total	2022	-	-	-	-	
	2021	-	-	-	-	
	2020	1,00	-	-	1,00	0,10
	2019	1,00	-	-	1,00	0,77
	2018	1,00	1,00	1,00	3,00	1,50

Sumber/Source: Dinas Pertanian dan Ketahanan Pangan Kabupaten Padang Pariaman
 Department Agriculture and Food Security of Padang Pariaman Regency

Tabel 5.3.17 Luas Area dan Produksi Tanaman Garda Menurut Kecamatan di Kabupaten Padang Pariaman, 2022
Planted Area and Production of Smallholder Munggu Plantation by Subdistricts in Padang Pariaman Regency, 2022

Kecamatan Subdistricts	Produktif Productive (Ha/Ha)	Belum	Tidak	Jumlah Total Area (Ha/Ha)	Produksi Production (Ton)	
		Produktif Not Productive Yet (Ha/Ha)	Produktif Not Productive (Ha/Ha)			
(1)	(2)	(3)	(4)	(5)	(6)	
1. Batang Anai	-	-	-	-	-	
2. Lubuak Aluang	-	-	-	-	-	
3. Sintuak Toboh Gadang	1,00	1,00	-	-	0,52	
4. Ulakan Tapakih	-	-	-	-	-	
5. Nan Sabaris	2,00	-	-	2,00	1,71	
6. 2 x 11 Anam Lingkuang	-	-	-	-	-	
7. Anam Lingkuang	1,00	-	-	1,00	0,47	
8. 2 x 11 Kayu Tanam	-	-	-	-	-	
9. VII Koto	11,00	-	1,00	12,00	6,73	
10. VII Koto Patamuan	50,00	-	12,00	62,00	22,90	
11. VII Koto Padang Sago	8,00	-	-	8,00	2,94	
12. V Koto	50,00	-	2,00	52,00	26,05	
13. V Koto Timur	54,00	3,00	-	57,00	26,17	
14. Sungai Limau	14,00	-	-	14,00	8,63	
15. Batang Gasan	19,00	-	-	19,00	7,64	
16. Sungai Garingging	25,00	-	1,00	26,00	16,66	
17. IV Koto Aua Malintang	10,00	-	-	10,00	6,82	
Jumlah Total	2022	245,00	4,00	16,00	263,00	127,24
	2021	244,00	3,00	16,00	263,00	125,49
	2020	248,00	3,00	18,00	269,00	121,61
	2019	258,00	3,00	33,00	294,00	132,34
	2018	280,00	-	48,00	328,00	146,50

Sumber/Source: Dinas Pertanian dan Ketahanan Pangan Kabupaten Padang Pariaman
 Department Agriculture and Food Security of Padang Pariaman Regency

Tabel 5.3.18 Luas Area dan Produksi Tanaman Gambir Menurut Kecamatan di Kabupaten Padang Pariaman, 2022

Planted Area and Production of Smallholder Gambir Plantation by Subdistricts in Padang Pariaman Regency, 2022

Kecamatan Subdistricts	Produktif Productive (Ha/Ha)	Belum	Tidak	Jumlah Total Area (Ha/Ha)	Produksi Production (Ton)
		Produktif Not Productive Yet (Ha/Ha)	Produktif Not Productive (Ha/Ha)		
(1)	(2)	(3)	(4)	(5)	(6)
1. Batang Anai	-	-	-	-	-
2. Lubuak Aluang	-	-	-	-	-
3. Sintuak Toboh Gadang	-	-	-	-	-
4. Ulakan Tapakih	-	-	-	-	-
5. Nan Sabaris	-	-	-	-	-
6. 2 x 11 Anam Lingkuang	-	-	-	-	-
7. Anam Lingkuang	-	-	-	-	-
8. 2 x 11 Kayu Tanam	-	-	-	-	-
9. VII Koto	-	-	-	-	-
10. VII Koto Patamuhan	-	-	-	-	-
11. VII Koto Padang Sago	-	-	-	-	-
12. V Koto	-	-	-	-	-
13. V Koto Timur	-	-	-	-	-
14. Sungai Limau	-	-	-	-	-
15. Batang Gasan	-	-	-	-	-
16. Sungai Garingging	-	-	-	-	-
17. IV Koto Aua Malintang	-	-	-	-	-
Jumlah Total	2022	-	-	-	-
	2021	-	-	-	-
	2020	-	-	-	-
	2019	-	-	-	-
	2018	-	-	-	-

Sumber/Source: Dinas Pertanian dan Ketahanan Pangan Kabupaten Padang Pariaman
Department Agriculture and Food Security of Padang Pariaman Regency

5.4 PERTERNAKAN LIVESTOCK

Tabel 5.4.1 Populasi Ternak dan Jenis Ternak Menurut Kecamatan di Kabupaten Padang Pariaman, 2022
Table **Livestock Population and Kind of Livestock by Subdistricts in Padang Pariaman Regency, 2022**

	Kecamatan Subdistricts	Sapi Perah Dairy Cattle	Sapi Potong Beef Cattle	Kerbau Buffalo	Kuda Horse
	(1)	(2)	(3)	(4)	(5)
1.	Batang Anai	-	5 036	762	9
2.	Lubuak Aluang	-	3 171	611	43
3.	Sintuak Toboh Gadang	-	2 618	474	-
4.	Ulakan Tapakih	-	4 812	1 869	-
5.	Nan Sabaris	-	3 061	460	-
6.	2 x 11 Anam Lingkuang	-	565	331	-
7.	Anam Lingkuang	-	1 717	326	-
8.	2 x 11 Kayu Tanam	14	546	451	-
9.	VII Koto	-	4 506	477	15
10.	VII Koto Patamuan	2	2 300	960	-
11.	VII Koto Padang Sago	-	1 672	394	-
12.	V Koto	-	1 965	429	-
13.	V Koto Timur	-	1 253	302	-
14.	Sungai Limau	-	4 127	932	-
15.	Batang Gasan	-	2 028	664	-
16.	Sungai Garingging	-	2 824	675	-
17.	IV Koto Aua Malintang	-	2 298	1 340	-
	2022	16	44 499	11 457	67
	2021	32	44 575	11 184	52
	2020	32	43 629	14 953	67
	2019	32	41 787	14 801	46
	2018	31	40 984	14 544	46
	Jumlah Total				

Bersambung /To be continued

Lanjutan Tabel/Continued Table 5.4.1

Kecamatan Subdistricts		Kambing Goat	Domba Sheep	Rusa Deer	Babi Pig
(1)		(6)	(7)	(8)	(9)
1.	Batang Anai	922	189	-	-
2.	Lubuak Aluang	4 822	-	-	-
3.	Sintuak Toboh Gadang	3 038	-	-	-
4.	Ulakan Tapakih	3 418	-	-	-
5.	Nan Sabaris	2 338	-	-	-
6.	2 x 11 Anam Lingsuang	2 218	-	-	-
7.	Anam Lingsuang	1 861	-	24	-
8.	2 x 11 Kayu Tanam	1 737	-	-	-
9.	VII Koto	1 899	35	-	-
10.	VII Koto Patamuan	1 315	-	-	-
11.	VII Koto Padang Sago	795	-	-	-
12.	V Koto	1 870	-	-	-
13.	V Koto Timur	1 033	-	-	-
14.	Sungai Limau	2 183	-	-	-
15.	Batang Gasan	2 330	-	-	-
16.	Sungai Garingging	793	-	-	-
17.	IV Koto Aua Malintang	1 014	-	-	-
	2022	33 586	224	24	-
	2021	36 608	285	33	-
Jumlah	2020	35 005	253	31	-
Total	2019	34 090	90	30	-
	2018	33 840	-	24	-

Sumber/Source: Dinas Peternakan dan Kesehatan Hewan Kabupaten Padang Pariaman
Department of Farms and Animal Health of Padang Pariaman Regency

Tabel 5.4.2 Populasi Unggas dan Jenis Unggas Menurut Kecamatan di Kabupaten Padang Pariaman, 2022
Table Poultry Population and Kind of Poultry by Subdistricts in Padang Pariaman Regency, 2022

	Kecamatan Subdistricts	Ayam Kampung Native Chicken	Ayam Petelur Layer	Ayam Pedaging Broiler	Itik/Itik Manila Duck/ Muscovy Duck
	(1)	(2)	(3)	(4)	(5)
1.	Batang Anai	95 630	14 000	1 520 500	4 790
2.	Lubuak Aluang	111 085	1 895 860	1 999 814	27 445
3.	Sintuak Toboh Gadang	26 840	23 270	85 500	4 832
4.	Ulakan Tapakih	32 300	25 030	140 000	2 500
5.	Nan Sabaris	91 850	57 000	370 000	9 600
6.	2 x 11 Anam Lingsuang	109 235	34 050	215 915	2 100
7.	Anam Lingsuang	4 761	88 300	63 100	2 700
8.	2 x 11 Kayu Tanam	8 610	1 360 000	1 025 000	1 300
9.	VII Koto	71 129	-	130 000	2 684
10.	VII Koto Patamuan	27 857	57 982	392 292	13 262
11.	VII Koto Padang Sago	8 318	-	-	6 826
12.	V Koto	24 199	1 882	3 090 000	11 823
13.	V Koto Timur	22 484	-	435 000	688
14.	Sungai Limau	46 020	340 175	55 614	10 020
15.	Batang Gasan	27 310	-	-	7 922
16.	Sungai Garingging	14 965	1 800	200 000	2 040
17.	IV Koto Aua Malintang	31 198	-	110 000	1 159
	2022	753 791	3 899 349	9 832 735	111 691
	2021	832 167	3 682 411	11 150 979	137 200
	2020	843 520	2 678 403	6 600 941	144 647
	2019	809 967	2 294 020	6 115 346	142 649
	2018	799 109	2 019 551	6 084 404	138 237
	Jumlah Total				

Sumber/Source: Dinas Peternakan dan Kesehatan Hewan Kabupaten Padang Pariaman
 Department of Farms and Animal Health of Padang Pariaman Regency

Tabel 5.4.3 Jumlah Ternak yang Dipotong dan Jenis Ternak Menurut Kecamatan di Kabupaten Padang Pariaman, 2022
Livestock Slaughtered and Kind of Livestock by Subdistricts in Padang Pariaman Regency, 2022

Kecamatan Subdistricts	Sapi Potong Beef Cattle	Kerbau Buffalo	Kuda Horse
(1)	(2)	(3)	(4)
1. Batang Anai	104	21	-
2. Lubuak Aluang	360	240	-
3. Sintuak Toboh Gadang	165	41	-
4. Ulakan Tapakih	153	48	-
5. Nan Sabaris	345	77	-
6. 2 x 11 Anam Lingsuang	129	61	-
7. Anam Lingsuang	114	81	-
8. 2 x 11 Kayu Tanam	50	7	-
9. VII Koto	253	164	-
10. VII Koto Patamuan	70	17	-
11. VII Koto Padang Sago	188	19	-
12. V Koto	185	96	-
13. V Koto Timur	110	100	-
14. Sungai Limau	134	64	-
15. Batang Gasan	34	34	-
16. Sungai Garingging	178	166	-
17. IV Koto Aua Malintang	113	32	-
2022	2 685	1 268	-
2021	3 638	1 453	-
Jumlah Total	2 668	1 551	-
2019	3 476	1 735	-
2018	4 034	1 745	-

Bersambung /To be continued

Lanjutan Tabel/Continued Table 5.4.3

Kecamatan Subdistricts		Kambing Goat	Domba Sheep	Babi Pig
(1)		(5)	(6)	(7)
1.	Batang Anai	47	-	-
2.	Lubuak Aluang	178	-	-
3.	Sintuak Toboh Gadang	86	-	-
4.	Ulakan Tapakih	21	-	-
5.	Nan Sabaris	73	-	-
6.	2 x 11 Anam Lingsuang	56	-	-
7.	Anam Lingsuang	460	-	-
8.	2 x 11 Kayu Tanam	5	-	-
9.	VII Koto	39	-	-
10.	VII Koto Patamuan	180	-	-
11.	VII Koto Padang Sago	4	-	-
12.	V Koto	234	-	-
13.	V Koto Timur	32	-	-
14.	Sungai Limau	18	-	-
15.	Batang Gasan	51	-	-
16.	Sungai Garingging	-	-	-
17.	IV Koto Aua Malintang	16	-	-
	2022	1 500	-	-
	2021	3 598	-	-
Jumlah Total	2020	2 224	-	-
	2019	5 241	-	-
	2018	4 661	-	-

Sumber/Source: Dinas Peternakan dan Kesehatan Hewan Kabupaten Padang Pariaman
Department of Farms and Animal Health of Padang Pariaman Regency

Tabel 5.4.4 Jumlah Populasi dan Pemotongan Sapi Menurut Kecamatan di Kabupaten Padang Pariaman, 2022
Number of Registered Slaughtered Cow and Livestock Population by Subdistricts in Padang Pariaman Regency, 2022

Kecamatan Subdistricts	Populasi (Ekor) Population (Tail)			Pemotongan (Ekor) Slaughtered (Tail)			
	Jantan Ox	Betina Cow	Jumlah Total	Jantan Ox	Betina Cow	Jumlah Total	
(1)	(2)	(3)	(4)	(5)	(6)	(7)	
1. Batang Anai	1 949	3 087	5 036	103	1	104	
2. Lubuak Aluang	1 047	2 124	3 171	327	33	360	
3. Sintuak Toboh Gadang	289	2 329	2 618	165	-	165	
4. Ulakan Tapakih	1 699	3 113	4 812	153	-	153	
5. Nan Sabaris	963	2 098	3 061	338	7	345	
6. 2 x 11 Anam Lingsuang	182	383	565	117	12	129	
7. Anam Lingsuang	669	1 048	1 717	110	4	114	
8. 2 x 11 Kayu Tanam	179	367	546	50	-	50	
9. VII Koto	1 495	3 011	4 506	227	26	253	
10. VII Koto Patamaan	824	1 476	2 300	70	-	70	
11. VII Koto Padang Sago	742	930	1 672	188	-	188	
12. V Koto	566	1 399	1 965	179	6	185	
13. V Koto Timur	203	1 050	1 253	109	1	110	
14. Sungai Limau	1 676	2 451	4 127	130	4	134	
15. Batang Gasan	351	1 677	2 028	33	1	34	
16. Sungai Garingging	928	1 896	2 824	156	22	178	
17. IV Koto Aua Malintang	794	1 504	2 298	94	19	113	
Jumlah Total	2022	14 556	29 943	44 499	2 549	136	2 685
	2021	13 784	30 791	44 575	3 439	199	3 638
	2020	15 649	27 980	43 629	2 493	175	2 668
	2019	14 505	27 282	41 787	3 377	99	3 476
	2018	14 572	26 412	40 984	3 877	157	4 034

Sumber/Source: Dinas Peternakan dan Kesehatan Hewan Kabupaten Padang Pariaman
 Department of Farms and Animal Health of Padang Pariaman Regency

Tabel 5.4.5 Jumlah Populasi dan Pemotongan Kerbau Menurut Kecamatan di Kabupaten Padang Pariaman, 2022
Number of Registered Slaughtered Buffalo and Livestock Population by Subdistricts in Padang Pariaman Regency, 2022

Kecamatan Subdistricts	Populasi (Ekor) Population (Tail)			Pemotongan (Ekor) Slaughtered (Tail)			
	Jantan Male	Betina Female	Jumlah Total	Jantan Male	Betina Female	Jumlah Total	
(1)	(2)	(3)	(4)	(5)	(6)	(7)	
1. Batang Anai	308	454	762	19	2	21	
2. Lubuak Aluang	327	284	611	207	33	240	
3. Sintuak Toboh Gadang	144	330	474	41	-	41	
4. Ulakan Tapakih	775	1 094	1 869	48	-	48	
5. Nan Sabaris	176	284	460	69	8	77	
6. 2 x 11 Anam Lingsuang	134	197	331	52	9	61	
7. Anam Lingsuang	140	186	326	69	12	81	
8. 2 x 11 Kayu Tanam	137	314	451	7	-	7	
9. VII Koto	233	244	477	133	31	164	
10. VII Koto Patamuan	336	624	960	1	16	17	
11. VII Koto Padang Sago	179	215	394	15	4	19	
12. V Koto	161	268	429	87	9	96	
13. V Koto Timur	55	247	302	87	13	100	
14. Sungai Limau	314	618	932	54	10	64	
15. Batang Gasan	168	496	664	33	1	34	
16. Sungai Garingging	391	284	675	135	31	166	
17. IV Koto Aua Malintang	480	860	1 340	23	9	32	
Jumlah Total	2022	4 458	6 999	11 457	1 080	188	1 268
	2021	4 098	7 086	11 184	1 256	197	1 453
	2020	5 879	9 074	14 953	1 352	199	1 551
	2019	5 659	9 142	14 801	1 665	70	1 735
	2018	5 573	8 971	14 544	1 634	110	1 744

Sumber/Source: Dinas Peternakan dan Kesehatan Hewan Kabupaten Padang Pariaman
 Department of Farms and Animal Health of Padang Pariaman Regency

Tabel 5.4.6 Jumlah Populasi dan Pemotongan Kuda Menurut Kecamatan di Kabupaten Padang Pariaman, 2022

Number of Registered Slaughtered Horse and Livestock Population by Subdistricts in Padang Pariaman Regency, 2022

Kecamatan Subdistricts	Populasi (Ekor) Population (Tail)			Pemotongan (Ekor) Slaughtered (Tail)		
	Jantan Stallion	Betina Mare	Jumlah Total	Jantan Stallion	Betina Mare	Jumlah Total
(1)	(2)	(3)	(4)	(5)	(6)	(7)
1. Batang Anai	6	3	9	-	-	-
2. Lubuak Aluang	29	14	43	-	-	-
3. Sintuak Toboh Gadang	-	-	-	-	-	-
4. Ulakan Tapakih	-	-	-	-	-	-
5. Nan Sabaris	-	-	-	-	-	-
6. 2 x 11 Anam Lingsuang	-	-	-	-	-	-
7. Anam Lingsuang	-	-	-	-	-	-
8. 2 x 11 Kayu Tanam	-	-	-	-	-	-
9. VII Koto	8	7	15	-	-	-
10. VII Koto Patamuan	-	-	-	-	-	-
11. VII Koto Padang Sago	-	-	-	-	-	-
12. V Koto	-	-	-	-	-	-
13. V Koto Timur	-	-	-	-	-	-
14. Sungai Limau	-	-	-	-	-	-
15. Batang Gasan	-	-	-	-	-	-
16. Sungai Garingging	-	-	-	-	-	-
17. IV Koto Aua Malintang	-	-	-	-	-	-
Jumlah Total	2022	2021	2020	2019	2018	
	43	31	39	31	31	
	24	21	28	15	15	
	67	52	67	46	46	
	-	-	-	-	-	

Sumber/Source: Dinas Peternakan dan Kesehatan Hewan Kabupaten Padang Pariaman
Department of Farms and Animal Health of Padang Pariaman Regency

Tabel 5.4.7 Jumlah Populasi dan Pemotongan Kambing Menurut Kecamatan di Kabupaten Padang Pariaman, 2022
Number of Registered Slaughtered Goat and Livestock Population by Subdistricts in Padang Pariaman Regency, 2022

Kecamatan Subdistricts	Populasi (Ekor) Population (Tail)			Pemotongan (Ekor) Slaughtered (Tail)			
	Jantan Billy Goat	Betina Nanny Goat	Jumlah Total	Jantan Billy Goat	Betina Nanny Goat	Jumlah Total	
(1)	(2)	(3)	(4)	(5)	(6)	(7)	
1. Batang Anai	365	557	922	47	-	47	
2. Lubuak Aluang	2 540	2 282	4 822	150	28	178	
3. Sintuak Toboh Gadang	913	2 125	3 038	86	-	86	
4. Ulakan Tapakih	1 003	2 415	3 418	21	-	21	
5. Nan Sabaris	820	1 518	2 338	73	-	73	
6. 2 x 11 Anam Lingsuang	535	1 683	2 218	56	-	56	
7. Anam Lingsuang	605	1 256	1 861	275	185	460	
8. 2 x 11 Kayu Tanam	530	1 207	1 737	5	-	5	
9. VII Koto	618	1 281	1 899	39	-	39	
10. VII Koto Patamuan	409	906	1 315	105	75	180	
11. VII Koto Padang Sago	355	440	795	4	-	4	
12. V Koto	756	1 114	1 870	136	98	234	
13. V Koto Timur	304	729	1 033	28	4	32	
14. Sungai Limau	698	1 485	2 183	18	-	18	
15. Batang Gasan	903	1 427	2 330	51	-	51	
16. Sungai Garingging	334	459	793	-	-	-	
17. IV Koto Aua Malintang	279	735	1 014	16	-	16	
Jumlah Total	2022	11 967	21 619	33 586	1 110	390	1 500
	2021	12 348	23 660	36 008	2 822	776	3 598
	2020	13 784	21 221	35 005	1 582	642	2 224
	2019	13 267	20 823	34 090	3 944	1 297	5 241
	2018	13 197	20 643	33 840	3 524	1 140	4 664

Sumber/Source: Dinas Peternakan dan Kesehatan Hewan Kabupaten Padang Pariaman
 Department of Farms and Animal Health of Padang Pariaman Regency

Tabel 5.4.8 Jumlah Populasi dan Pematangan Ayam Buras, Ayam Ras dan Itik di Kabupaten Padang Pariaman, 2022
Number of Registered Slaughtered Poultry and Livestock Population by Subdistricts in Padang Pariaman Regency, 2022

	Kecamatan Subdistricts	Populasi (Ekor) Population (Tail)			
		Ayam Buras Domestic Chicken	Ayam Ras Petelur Layer Chicken	Ayam Ras Broiler	Itik Duck
	(1)	(2)	(3)	(4)	(5)
1.	Batang Anai	95 630	14 000	1 520 500	4 790
2.	Lubuak Aluang	111 085	1 895 860	1 999 814	27 445
3.	Sintuak Toboh Gadang	26 840	23 270	85 500	4 832
4.	Ulakan Tapakih	32 300	25 030	140 000	2 500
5.	Nan Sabaris	91 850	57 000	370 000	9 600
6.	2 x 11 Anam Lingsuang	109 235	34 050	215 915	2 100
7.	Anam Lingsuang	4 761	88 300	63 100	2 700
8.	2 x 11 Kayu Tanam	8 610	1 360 000	1 025 000	1 300
9.	VII Koto	71 129	-	130 000	2 684
10.	VII Koto Patamuan	27 857	57 982	392 292	13 262
11.	VII Koto Padang Sago	8 318	-	-	6 826
12.	V Koto	24 199	1 882	3 090 000	11 823
13.	V Koto Timur	22 484	-	435 000	688
14.	Sungai Limau	46 020	340 175	55 614	10 020
15.	Batang Gasan	27 310	-	-	7 922
16.	Sungai Garingging	14 965	1 800	200 000	2 040
17.	IV Koto Aua Malintang	31 198	-	110 000	1 159
	2022	753 791	3 899 349	9 832 735	111 691
	2021	832 167	3 682 411	11 150 979	137 200
Jumlah	2020	843 520	2 678 403	6 600 941	144 647
Total	2019	809 967	2 294 020	6 115 346	142 649
	2018	799 109	2 019 551	6 084 404	138 237

Bersambung /To be continued

Lanjutan Tabel/Continued Table 5.4.8

Kecamatan Subdistricts		Pemotongan (Ekor) Slaughtered (Tail)			
		Ayam Buras Domestic Chicken	Ayam Ras Petelur Layer Chicken	Ayam Ras Broiler	Itik Duck
(1)	(6)	(7)	(8)	(9)	
1. Batang Anai	133 882	13 160	1 429 270	2 874	
2. Lubuak Aluang	155 519	1 782 108	1 879 825	16 467	
3. Sintuak Toboh Gadang	37 576	21 874	80 370	2 899	
4. Ulakan Tapakih	45 220	23 528	131 600	1 500	
5. Nan Sabaris	128 590	53 580	347 800	5 760	
6. 2 x 11 Anam Lingsuang	152 929	32 007	202 960	1 260	
7. Anam Lingsuang	6 665	83 002	59 314	1 620	
8. 2 x 11 Kayu Tanam	12 054	1 278 400	963 500	780	
9. VII Koto	99 581	-	122 200	1 610	
10. VII Koto Patamuan	39 000	54 503	368 755	7 957	
11. VII Koto Padang Sago	11 645	-	-	4 096	
12. V Koto	33 878	1 769	2 904 600	7 094	
13. V Koto Timur	31 478	-	408 900	413	
14. Sungai Limau	64 428	319 765	52 277	6 012	
15. Batang Gasan	38 234	-	-	4 753	
16. Sungai Garingging	20 951	1 692	188 000	1 224	
17. IV Koto Aua Malintang	43 677	-	103 400	696	
Jumlah Total	2022	1 055 307	3 665 388	9 242 771	67 015
	2021	1 165 034	3 461 466	10 481 920	82 320
	2020	1 180 928	1 607 042	6 204 885	86 788
	2019	1 133 955	1 376 412	6 113 512	85 590
	2018	1 118 753	1 211 730	6 082 578	82 943

Sumber/Source: Dinas Peternakan dan Kesehatan Hewan Kabupaten Padang Pariaman
Department of Farms and Animal Health of Padang Pariaman Regency

Tabel 5.4.9 Jumlah Produksi Daging dan Kulit Sapi dan Kerbau Menurut Kecamatan di Kabupaten Padang Pariaman, 2022
Meat Production of Cows and Buffaloes by Subdistricts in Padang Pariaman Regency, 2022

Kecamatan Subdistricts	Daging (Kg) Meat (Kg)		Kulit (Lembar) Leather (Sheet)		
	Sapi Cow	Kerbau Buffalo	Sapi Cow	Kerbau Buffalo	
(1)	(2)	(3)	(4)	(5)	
1. Batang Anai	23 009	4 755	104	21	
2. Lubuak Aluang	80 040	54 554	360	240	
3. Sintuak Toboh Gadang	36 716	9 259	165	41	
4. Ulakan Tapakih	34 023	11 011	153	48	
5. Nan Sabaris	76 858	17 518	345	77	
6. 2 x 11 Anam Lingsuang	28 638	13 764	129	61	
7. Anam Lingsuang	25 456	18 518	114	81	
8. 2 x 11 Kayu Tanam	11 015	1 501	50	7	
9. VII Koto	56 298	37 287	253	164	
10. VII Koto Patamuan	15 665	3 754	70	17	
11. VII Koto Padang Sago	41 856	4 504	188	19	
12. V Koto	41 122	21 772	185	96	
13. V Koto Timur	24 477	22 773	110	100	
14. Sungai Limau	29 862	14 515	134	64	
15. Batang Gasan	7 588	7 758	34	34	
16. Sungai Garingging	39 653	37 788	178	166	
17. IV Koto Aua Malintang	25 212	7 257	113	32	
Jumlah Total	2022	597 488	288 288	2 685	1 268
	2021	809 461	330 580	3 638	1 453
	2020	593 572	352 853	2 668	1 551
	2019	773 480	372 591	3 476	1 735
	2018	887 172	338 454	4 034	1 745

Sumber/Source: Dinas Peternakan dan Kesehatan Hewan Kabupaten Padang Pariaman
 Department of Farms and Animal Health of Padang Pariaman Regency

Tabel 5.4.10 Vaksinasi dan Pencegahan Penyakit Ternak Menurut Kecamatan di Kabupaten Padang Pariaman, 2022
Vaccination and Prevention of Animal Disease by Subdistricts in Padang Pariaman Regency, 2022

Kecamatan Subdistricts	Vaksinasi/Vaccination						
	SE (Dosis)			PMK (Dosis)			
	BO	Non BO	Jumlah Total	BO	Non BO	Jumlah Total	
(1)	(2)	(3)	(4)	(5)	(6)	(7)	
1. Batang Anai	-	-	-	-	894	894	
2. Lubuak Aluang	-	-	-	-	326	326	
3. Sintuak Toboh Gadang	-	-	-	-	379	379	
4. Ulakan Tapakih	-	-	-	-	1 157	1 157	
5. Nan Sabaris	-	-	-	-	1 136	1 136	
6. 2 x 11 Anam Lingsuang	-	-	-	-	114	114	
7. Anam Lingsuang	-	-	-	-	789	789	
8. 2 x 11 Kayu Tanam	-	-	-	-	673	673	
9. VII Koto	-	-	-	-	836	836	
10. VII Koto Patamuan	-	-	-	-	103	103	
11. VII Koto Padang Sago	-	-	-	-	398	398	
12. V Koto	-	-	-	-	567	567	
13. V Koto Timur	-	43	43	-	459	459	
14. Sungai Limau	-	201	201	-	417	417	
15. Batang Gasan	-	735	735	-	212	212	
16. Sungai Garingging	-	-	-	-	976	976	
17. IV Koto Aua Malintang	-	10	10	-	489	489	
Jumlah Total	2022	-	989	989	-	9 925	9 925
	2021	-	-	-	-	-	-
	2020	-	563	563	-	-	-
	2019	-	508	508	-	-	-
	2018	-	3 014	3 014	-	-	-

Bersambung /To be continued

Lanjutan Tabel/Continued Table 5.4.10

Kecamatan Subdistricts	Vaksinasi/Vaccination						
	LSD (Dosis)			Rabies (Dosis)			
	BO	Non BO	Jumlah Total	BO	Non BO	Jumlah Total	
(1)	(2)	(3)	(4)	(5)	(6)	(7)	
1. Batang Anai	-	341	341	-	-	-	
2. Lubuak Aluang	-	326	326	-	-	-	
3. Sintuak Toboh Gadang	-	60	60	-	-	-	
4. Ulakan Tapakih	-	285	285	-	-	-	
5. Nan Sabaris	-	236	236	-	-	-	
6. 2 x 11 Anam Lingkuang	-	324	324	-	-	-	
7. Anam Lingkuang	-	150	150	-	76	76	
8. 2 x 11 Kayu Tanam	-	250	250	-	123	123	
9. VII Koto	-	236	236	-	424	424	
10. VII Koto Patamuan	-	103	103	-	-	-	
11. VII Koto Padang Sago	-	248	248	-	92	92	
12. V Koto	-	330	330	-	-	-	
13. V Koto Timur	-	110	110	-	56	56	
14. Sungai Limau	-	215	215	-	-	-	
15. Batang Gasan	-	105	105	-	161	161	
16. Sungai Garingging	-	325	325	-	-	-	
17. IV Koto Aua Malintang	-	330	330	-	-	-	
Jumlah Total	2022	-	3 974	3 974	-	932	932
	2021	-	-	-	-	548	548
	2020	-	-	-	-	1 941	1 941
	2019	-	-	-	-	1 203	1 203
	2018	-	-	-	-	2 236	2 236

Sumber/Source: Dinas Peternakan dan Kesehatan Hewan Kabupaten Padang Pariaman
Department of Farms and Animal Health of Padang Pariaman Regency

Tabel 5.4.11 Jumlah Produksi Telur Ayam Buras, Ayam Ras dan Itik Menurut Kecamatan di Kabupaten Padang Pariaman, 2022
Egg Production of Domestic Chicken, Broiler and Duck by Subdistricts in Padang Pariaman Regency, 2022

Kecamatan Subdistricts	Jumlah Produksi Telur (Kg) Eggs Production (Kg)			
	Ayam Buras Domestic Chicken	Ayam Ras Broiler	Itik Duck	
(1)	(2)	(3)	(4)	
1. Batang Anai	40 165	107 940	26 297	
2. Lubuak Aluang	46 656	14 617 081	150 673	
3. Sintuak Toboh Gadang	11 273	179 412	26 528	
4. Ulakan Tapakih	13 566	192 981	13 725	
5. Nan Sabaris	38 577	439 470	52 704	
6. 2 x 11 Anam Lingsuang	45 879	262 526	11 529	
7. Anam Lingsuang	2 000	680 793	14 823	
8. 2 x 11 Kayu Tanam	3 616	10 485 600	7 137	
9. VII Koto	29 874	-	14 735	
10. VII Koto Patamuan	11 700	447 041	72 808	
11. VII Koto Padang Sago	3 494	-	37 475	
12. V Koto	10 163	14 510	64 908	
13. V Koto Timur	9 443	-	3 777	
14. Sungai Limau	19 328	2 622 749	55 010	
15. Batang Gasan	11 470	-	43 492	
16. Sungai Garingging	6 285	13 878	11 200	
17. IV Koto Aua Malintang	13 103	-	6 363	
Jumlah Total	2022	316 592	30 063 981	613 184
	2021	349 510	28 391 389	753 228
	2020	540 275	20650 487	794 112
	2019	518 783	17686 894	783 712
	2018	559 377	15752 498	746 479

Sumber/Source: Dinas Peternakan dan Kesehatan Hewan Kabupaten Padang Pariaman
 Department of Farms and Animal Health of Padang Pariaman Regency

Tabel 5.4.12 Investasi Non Fasilitas Pada Sub Sektor Peternakan Sapi di Kabupaten Padang Pariaman, 2022
Table Non Facility Investment At Cow Husbandry by Subdistricts in Padang Pariaman Regency, 2022

	Kecamatan Subdistricts	Populasi Population	Harga per-Ekor Price per Tail (Rp 000)	Nilai Investasi Investment Value (Rp 000)
	(1)	(2)	(3)	(4)
1.	Batang Anai	5 036	11 000	55 396 000
2.	Lubuak Aluang	3 171	11 000	34 881 000
3.	Sintuak Toboh Gadang	2 618	11 000	28 798 000
4.	Ulakan Tapakih	4 812	11 000	52 932 000
5.	Nan Sabaris	3 061	11 000	33 671 000
6.	2 x 11 Anam Lingsuang	565	11 000	6 215 000
7.	Anam Lingsuang	1 717	11 000	18 887 000
8.	2 x 11 Kayu Tanam	546	11 000	6 006 000
9.	VII Koto	4 506	11 000	49 566 000
10.	VII Koto Patamuan	2 300	11 000	25 300 000
11.	VII Koto Padang Sago	1 672	11 000	18 392 000
12.	V Koto	1 965	11 000	21 615 000
13.	V Koto Timur	1 253	11 000	13 783 000
14.	Sungai Limau	4 127	11 000	45 397 000
15.	Batang Gasan	2 028	11 000	22 308 000
16.	Sungai Garingging	2 824	11 000	31 064 000
17.	IV Koto Aua Malintang	2 298	11 000	25 278 000
	2022	44 499	11 000	489 489 000
	2021	44 575	10 600	472 495 000
	2020	43 629	10 500	458 104 500
	2019	41 787	10 000	417 870 000
	2018	40 984	10 000	409 840 000
	Jumlah Total			

Sumber/Source: Dinas Peternakan dan Kesehatan Hewan Kabupaten Padang Pariaman
 Department of Farms and Animal Health of Padang Pariaman Regency

Tabel 5.4.13 Investasi Non Fasilitas pada Sub Sektor Peternakan Kerbau di Kabupaten Padang Pariaman, 2022
Non Facility Investment of Buffalo Husbandry by Subdistricts in Padang Pariaman Regency, 2022

Kecamatan Subdistricts		Populasi Population	Harga per- Ekor Price per Tail (Rp 000)	Nilai Investasi Investment Value (Rp 000)
(1)		(2)	(3)	(4)
1.	Batang Anai	762	16 250	12 382 500
2.	Lubuak Aluang	611	16 250	9 928 750
3.	Sintuak Toboh Gadang	474	16 250	7 702 500
4.	Ulakan Tapakih	1 869	16 250	30 371 250
5.	Nan Sabaris	460	16 250	7 475 000
6.	2 x 11 Anam Lingsuang	331	16 250	5 378 750
7.	Anam Lingsuang	326	16 250	5 297 500
8.	2 x 11 Kayu Tanam	451	16 250	7 328 750
9.	VII Koto	477	16 250	7 751 250
10.	VII Koto Patamuan	960	16 250	15 600 000
11.	VII Koto Padang Sago	394	16 250	6 402 500
12.	V Koto	429	16 250	6 971 250
13.	V Koto Timur	302	16 250	4 907 500
14.	Sungai Limau	932	16 250	15 145 000
15.	Batang Gasan	664	16 250	10 790 000
16.	Sungai Garingging	675	16 250	10 968 750
17.	IV Koto Aua Malintang	1 340	16 250	21 775 000
Jumlah		11 457	16 250	186 176 250
Total		11 184	16 100	180 062 400
		14 953	16 000	239 248 000
		14 806	15 000	222 089 310
		14 544	15 000	218 160 000

Sumber/Source: Dinas Peternakan dan Kesehatan Hewan Kabupaten Padang Pariaman
 Department of Farms and Animal Health of Padang Pariaman Regency

Tabel 5.4.14 Investasi Non Fasilitas Pada Sub. Sektor Peternakan Kuda di Kabupaten Padang Pariaman, 2022

Non Facility Investment At Horse Husbandry by Subdistricts in Padang Pariaman Regency, 2022

Kecamatan Subdistricts	Populasi Population	Harga per- Ekor Price per Tail (Rp 000)	Nilai Investasi Investment Value (Rp 000)
(1)	(2)	(3)	(4)
1. Batang Anai	9	50 000	450 000
2. Lubuak Aluang	43	50 000	2 150 000
3. Sintuak Toboh Gadang	-	-	-
4. Ulakan Tapakih	-	-	-
5. Nan Sabaris	-	-	-
6. 2 x 11 Anam Lingsuang	-	-	-
7. Anam Lingsuang	-	-	-
8. 2 x 11 Kayu Tanam	-	-	-
9. VII Koto	15	50 000	750 000
10. VII Koto Patamuan	-	-	-
11. VII Koto Padang Sago	-	-	-
12. V Koto	-	-	-
13. V Koto Timur	-	-	-
14. Sungai Limau	-	-	-
15. Batang Gasan	-	-	-
16. Sungai Garingging	-	-	-
17. IV Koto Aua Malintang	-	-	-
Jumlah Total	67	50 000	3 350 000
	52	50 000	2 600 000
	67	50 000	3 300 000
	46	50 000	2 300 000
	46	50 000	2 300 000

Sumber/Source: Dinas Peternakan dan Kesehatan Hewan Kabupaten Padang Pariaman
Department of Farms and Animal Health of Padang Pariaman Regency

Tabel 5.4.15 Investasi Non Fasilitas Pada Sub. Sektor Peternakan Kambing Menurut Kecamatan di Kabupaten Padang Pariaman, 2022
Table Non Facility Investment at Goat Husbandry by Subdistricts in Padang Pariaman Regency, 2022

Kecamatan Subdistricts		Populasi Population	Harga per- Ekor Price per Tail (Rp 000)	Nilai Investasi Investment Value (Rp 000)
(1)		(2)	(3)	(4)
1.	Batang Anai	922	1 500	1 383 000
2.	Lubuak Aluang	4 822	1 500	7 233 000
3.	Sintuak Toboh Gadang	3 038	1 500	4 557 000
4.	Ulakan Tapakih	3 418	1 500	5 127 000
5.	Nan Sabaris	2 338	1 500	3 507 000
6.	2 x 11 Anam Lingkuang	2 218	1 500	3 327 000
7.	Anam Lingkuang	1 861	1 500	2 791 500
8.	2 x 11 Kayu Tanam	1 737	1 500	2 605 500
9.	VII Koto	1 899	1 500	2 848 500
10.	VII Koto Patamuan	1 315	1 500	1 972 500
11.	VII Koto Padang Sago	795	1 500	1 192 500
12.	V Koto	1 870	1 500	2 805 000
13.	V Koto Timur	1 033	1 500	1 549 500
14.	Sungai Limau	2 183	1 500	3 274 500
15.	Batang Gasan	2 330	1 500	3 495 000
16.	Sungai Garingging	793	1 500	1 189 500
17.	IV Koto Aua Malintang	1 014	1 500	1 521 000
Jumlah		33 586	1 500	50 379 000
Total		36 608	1 500	54 912 000
		35 005	1 500	52 507 500
		34 090	1 500	51 135 000
		33 840	1 500	50 760 000

Sumber/Source: Dinas Peternakan dan Kesehatan Hewan Kabupaten Padang Pariaman
 Department of Farms and Animal Health of Padang Pariaman Regency

Tabel 5.4.16 Investasi Non Fasilitas Pada Sub. Sektor Peternakan Ayam Buras Menurut Kecamatan di Kabupaten Padang Pariaman, 2022
Non Facility Investment at Domestic Chicken Husbandry by Subdistricts in Padang Pariaman Regency, 2022

Kecamatan Subdistricts	Populasi Population	Harga per- Ekor Price per Tail (Rp 000)	Nilai Investasi Investment Value (Rp 000)
(1)	(2)	(3)	(4)
1. Batang Anai	95 630	60	5 737 800
2. Lubuak Aluang	111 085	60	6 665 100
3. Sintuak Toboh Gadang	26 840	60	1 610 400
4. Ulakan Tapakih	32 300	60	1 938 000
5. Nan Sabaris	91 850	60	5 511 000
6. 2 x 11 Anam Lingsuang	109 235	60	6 554 100
7. Anam Lingsuang	4 761	60	285 660
8. 2 x 11 Kayu Tanam	8 610	60	516 600
9. VII Koto	71 129	60	4 267 740
10. VII Koto Patamuan	27 857	60	1 671 420
11. VII Koto Padang Sago	8 318	60	499 080
12. V Koto	24 199	60	1 451 940
13. V Koto Timur	22 484	60	1 349 040
14. Sungai Limau	46 020	60	2 761 200
15. Batang Gasan	27 310	60	1 638 600
16. Sungai Garingging	14 965	60	897 900
17. IV Koto Aua Malintang	31 198	60	1 871 880
Jumlah Total	753 791	60	45 227 460
	832 167	60	49 930 020
	843 520	60	50 611 200
	809 967	55	44 548 185
	799 109	55	43 950 995

Sumber/Source: Dinas Peternakan dan Kesehatan Hewan Kabupaten Padang Pariaman
 Department of Farms and Animal Health of Padang Pariaman Regency

Tabel 5.4.17 Investasi Non Fasilitas Pada Sub. Sektor Peternakan Ayam Ras Broiler Menurut Kecamatan di Kabupaten Padang Pariaman, 2022
Non Facility Investment at Broiler Husbandry by Subdistricts in Padang Pariaman Regency, 2022

Kecamatan Subdistricts		Populasi Population	Harga per- Ekor Price per Tail (Rp 000)	Nilai Investasi Investment Value (Rp 000)
(1)		(2)	(3)	(4)
1.	Batang Anai	1 520 500	40,5	61 580 250
2.	Lubuak Aluang	1 999 814	40,5	80 992 467
3.	Sintuak Toboh Gadang	85 500	40,5	3 462 750
4.	Ulakan Tapakih	140 000	40,5	5 670 000
5.	Nan Sabaris	370 000	40,5	14 985 000
6.	2 x 11 Anam Lingkuang	215 915	40,5	8 744 558
7.	Anam Lingkuang	63 100	40,5	2 555 550
8.	2 x 11 Kayu Tanam	1 025 000	40,5	41 512 500
9.	VII Koto	130 000	40,5	5 265 000
10.	VII Koto Patamuan	392 292	40,5	15 887 826
11.	VII Koto Padang Sago	-	-	-
12.	V Koto	3 090 000	40,5	125 145 000
13.	V Koto Timur	435 000	40,5	17 617 500
14.	Sungai Limau	55 614	40,5	2 252 367
15.	Batang Gasan	-	-	-
16.	Sungai Garingging	200 000	40,5	8 100 000
17.	IV Koto Aua Malintang	110 000	40,5	4 455 000
Jumlah		9 832 735	40,5	398 225 768
Total		11 150 979	40,5	451 614 650
		6 600 941	40,0	264 037 640
		6 115 346	35,0	214 037 110
		6 084 404	35,0	212 954 140

Sumber/Source: Dinas Peternakan dan Kesehatan Hewan Kabupaten Padang Pariaman
 Department of Farms and Animal Health of Padang Pariaman Regency

Tabel 5.4.18 Investasi Non Fasilitas Pada Sub. Sektor Peternakan Ayam Ras Petelur Menurut Kecamatan di Kabupaten Padang Pariaman, 2022
Non Facility Investment at Laying Pullet Husbandry by Subdistricts in Padang Pariaman Regency, 2022

Kecamatan Subdistricts		Populasi Population	Harga per- Ekor Price per Tail (Rp 000)	Nilai Investasi Investment Value (Rp 000)
(1)		(2)	(3)	(4)
1.	Batang Anai	14 000	60	840 000
2.	Lubuak Aluang	1 895 860	60	113 751 600
3.	Sintuak Toboh Gadang	23 270	60	1 396 200
4.	Ulakan Tapakih	25 030	60	1 501 800
5.	Nan Sabaris	57 000	60	3 420 000
6.	2 x 11 Anam Lingsuang	34 050	60	2 043 000
7.	Anam Lingsuang	88 300	60	5 298 000
8.	2 x 11 Kayu Tanam	1 360 000	60	81 600 000
9.	VII Koto	-	-	-
10.	VII Koto Patamuan	57 982	60	3 478 920
11.	VII Koto Padang Sago	-	-	-
12.	V Koto	1 882	60	112 920
13.	V Koto Timur	-	-	-
14.	Sungai Limau	340 175	60	20 410 500
15.	Batang Gasan	-	-	-
16.	Sungai Garingging	1 800	60	108 000
17.	IV Koto Aua Malintang	-	-	-
	2022	3 899 349	60	233 960 940
	2021	3 682 411	60	220 944 660
Jumlah	2020	2 678 403	60	160 524 180
Total	2019	2 294 020	60	137 641 200
	2018	2 019 551	60	121 173 060

Sumber/Source: Dinas Peternakan dan Kesehatan Hewan Kabupaten Padang Pariaman
 Department of Farms and Animal Health of Padang Pariaman Regency

Tabel 5.4.19 Investasi Non Fasilitas Pada Subsektor Peternakan Itik Menurut Kecamatan di Kabupaten Padang Pariaman, 2022
Non Facility Investment At Duck Husbandry by Subdistricts in Padang Pariaman Regency, 2022

Kecamatan Subdistricts		Populasi Population	Harga per- Ekor Price per Tail (Rp 000)	Nilai Investasi Investment Value (Rp 000)
(1)		(2)	(3)	(4)
1.	Batang Anai	4 790	60	287 400
2.	Lubuak Aluang	27 445	60	1 646 700
3.	Sintuak Toboh Gadang	4 832	60	289 920
4.	Ulakan Tapakih	2 500	60	150 000
5.	Nan Sabaris	9 600	60	576 000
6.	2 x 11 Anam Lingkuang	2 100	60	126 000
7.	Anam Lingkuang	2 700	60	162 000
8.	2 x 11 Kayu Tanam	1 300	60	78 000
9.	VII Koto	2 684	60	161 040
10.	VII Koto Patamuan	13 262	60	795 720
11.	VII Koto Padang Sago	6 826	60	409 560
12.	V Koto	11 823	60	709 380
13.	V Koto Timur	688	60	41 280
14.	Sungai Limau	10 020	60	601 200
15.	Batang Gasan	7 922	60	475 320
16.	Sungai Garingging	2 040	60	122 400
17.	IV Koto Aua Malintang	1 159	60	69 540
Jumlah				
Total				
	2022	111 691	60	6 701 460
	2021	137 200	60	8 232 000
	2020	144 647	60	8 678 820
	2019	142 649	55	7 845 695
	2018	138 237	55	7 603 035

Sumber/Source: Dinas Peternakan dan Kesehatan Hewan Kabupaten Padang Pariaman
 Department of Farms and Animal Health of Padang Pariaman Regency

Tabel 5.4.20 Jumlah Populasi Anjing, Kasus Gigitan dan Pasien yang Diantilisa Menurut Kecamatan di Kabupaten Padang Pariaman, 2022
Population of Dogs, Number of Dog's Bite Cases and Number of Patient by Subdistricts in Padang Pariaman Regency, 2022

Kecamatan Subdistricts	Populasi Anjing Dog's Population	Kasus Gigitan Anjing Number of Dog's Bite Cases	Jumlah Pasien Number of Patient
(1)	(2)	(3)	(4)
1. Batang Anai	660	40	40
2. Lubuak Aluang	1 229	18	18
3. Sintuak Toboh Gadang	810	7	7
4. Ulakan Tapakih	1 101	19	19
5. Nan Sabaris	508	18	18
6. 2 x 11 Anam Lingkuang	215	8	8
7. Anam Lingkuang	254	11	11
8. 2 x 11 Kayu Tanam	365	24	24
9. VII Koto	324	59	59
10. VII Koto Patamuan	688	21	21
11. VII Koto Padang Sago	173	8	8
12. V Koto	2 437	19	19
13. V Koto Timur	1 240	20	20
14. Sungai Limau	1 267	28	28
15. Batang Gasan	370	1	1
16. Sungai Garingging	940	14	14
17. IV Koto Aua Malintang	1 312	2	2
Jumlah Total	2022	2021	2020
	13 893	18 484	17 515
	317	77	136
	218	218	218
	161	295	161

Sumber/Source: Dinas Peternakan dan Kesehatan Hewan Kabupaten Padang Pariaman
 Department of Farms and Animal Health of Padang Pariaman Regency

5.5 PERIKANAN FISHERY

Tabel 5.5.1 Luas Perikanan, Titik Lokasi, Produksi dan Nilai Produksi Perairan Umum Menurut Kecamatan di Kabupaten Padang Pariaman, 2022
Area, Location Point, Production and Production Value of Open Water Fish by Subdistricts in Padang Pariaman Regency, 2022

Kecamatan Subdistricts		Luas (Ha) Area (Ha)	Titik Lokasi Location Point	Produksi (Ton) Production (Ton)	Nilai Produksi Production Value
(1)		(2)	(3)	(4)	(5)
1.	Batang Anai	38,20	11	18,00	4 000 000
2.	Lubuak Aluang	21,30	14	23,60	8 700 000
3.	Sintuak Toboh Gadang	1,60	2	18,50	5 000 000
4.	Ulakan Tapakih	43,00	8	18,90	5 500 000
5.	Nan Sabaris	20,10	8	23,40	9 500 000
6.	2 x 11 Anam Lingkuang	21,10	7	20,70	8 300 000
7.	Anam Lingkuang	30,10	10	21,80	7 800 000
8.	2 x 11 Kayu Tanam	13,60	15	23,80	9 000 000
9.	VII Koto	3,80	4	23,00	8 300 000
10.	VII Koto Patamuan	3,00	3	20,40	7 200 000
11.	VII Koto Padang Sago	8,20	4	20,00	6 800 000
12.	V Koto	32,40	12	23,10	8 500 000
13.	V Koto Timur	13,50	11	21,00	7 500 000
14.	Sungai Limau	35,20	25	19,80	6 400 000
15.	Batang Gasan	4,90	7	20,30	7 000 000
16.	Sungai Garingging	16,50	2	22,30	8 000 000
17.	IV Koto Aua Malintang	12,30	4	19,20	6 000 000
Jumlah Total	2022	318,80	147	357,80	123 500 000
	2021	280,10	147	242,50	8 473 500
	2020	280,10	147	241,10	8 333 300
	2019	318,80	147	283,60	10 180 700
	2018	318,80

Catatan/Note: ... : Data Tidak Tersedia/Data Not Available

Sumber/Source: Dinas Perikanan Kabupaten Padang Pariaman
Fisheries Agency of Padang Pariaman Regency

Tabel 5.5.2 Luas, Produksi dan Nilai Produksi Kolam Perikanan Rakyat Menurut Kecamatan di Kabupaten Padang Pariaman, 2022
Area, Production and Production Value of Public Fishponds by Subdistricts in Padang Pariaman Regency, 2022

Kecamatan Subdistricts		Luas (Ha) Area (Ha)	Produksi (Ton) Production (Ton)	Nilai Produksi Production Value
(1)		(2)	(3)	
1.	Batang Anai	118,60	2 829,41	113 176 400
2.	Lubuak Aluang	135,10	3 540,00	106 200 000
3.	Sintuak Toboh Gadang	70,65	2 540,00	76 200 000
4.	Ulakan Tapakah	88,30	1 770,00	79 650 000
5.	Nan Sabaris	70,50	1 420,00	49 700 000
6.	2 x 11 Anam Lingkuang	132,68	8 224,53	246 735 900
7.	Anam Lingkuang	113,40	4 478,00	134 340 000
8.	2 x 11 Kayu Tanam	124,14	5 420,00	162 600 000
9.	VII Koto	120,30	3 619,28	108 570 000
10.	VII Koto Patamuan	95,38	2 720,00	81 600 000
11.	VII Koto Padang Sago	32,18	2 630,00	78 900 000
12.	V Koto	38,35	1 860,00	55 800 000
13.	V Koto Timur	21,50	2 650,00	79 500 000
14.	Sungai Limau	83,84	3 390,00	152 550 000
15.	Batang Gasan	17,98	2 630,00	92 050 000
16.	Sungai Garingging	92,00	2 940,00	88 200 000
17.	IV Koto Aua Malintang	130,10	2 900,60	87 018 000
	2022	1 485,00	55 561,82	1 792 790 300
	2021	1 453,64	53 112,74	1 063 254 800
Jumlah Total	2020	1 327,05	52 511,60	815 495 760
	2019	1 604,10	54 079,33	1284 567 230
	2018	1 882,55	58 211,18	...

Catatan/Note: ... : Data Tidak Tersedia/Data Not Available

Sumber/Source: Dinas Perikanan Kabupaten Padang Pariaman
 Fisheries Agency of Padang Pariaman Regency

Tabel 5.5.3 Jumlah Alat Penangkapan Ikan Menurut Kecamatan di Kabupaten Padang Pariaman, 2022
Table Number of Non Facility Investment at Laying Pullet Husbandry by Subdistricts in Padang Pariaman Regency, 2022

Kecamatan Subdistricts		Bubu /Lukah Rattan Fish Trap	Pukat Tepi Edge Trawl	Payang Payang	Pancing Fishing Rod
(1)		(2)	(3)	(4)	(5)
1.	Batang Anai	28	3	3	34
2.	Lubuak Aluang	-	-	-	-
3.	Sintuak Toboh Gadang	-	-	-	-
4.	Ulakan Tapakih	30	3	6	30
5.	Nan Sabaris	8	-	3	6
6.	2 x 11 Anam Lingkuang	-	-	-	-
7.	Anam Lingkuang	-	-	-	-
8.	2 x 11 Kayu Tanam	-	-	-	-
9.	VII Koto	-	-	-	-
10.	VII Koto Patamuan	-	-	-	-
11.	VII Koto Padang Sago	-	-	-	-
12.	V Koto	-	-	-	13
13.	V Koto Timur	-	-	-	-
14.	Sungai Limau	44	-	28	65
15.	Batang Gasan	-	2	-	22
16.	Sungai Garingging	-	-	-	-
17.	IV Koto Aua Malintang	-	-	-	-
Jumlah Total		2022	2021	2020	2019
		110	8	40	170
		155	8	41	145
		140	8	32	140
		167	17	34	132
		2018	10	34	152

Bersambung /To be continued

Lanjutan Tabel/Continued Table 5.5.3

Kecamatan Subdistricts		Jaring Insang Tetap Fixed Gill Net	Jaring Insang Hanyut Gill Net Drift	Rawai Rawai	Lore Lore
(1)		(6)	(7)	(8)	(9)
1.	Batang Anai	-	45	-	16
2.	Lubuak Aluang	-	-	-	-
3.	Sintuak Toboh Gadang	-	-	-	-
4.	Ulakan Tapakih	6	70	20	16
5.	Nan Sabaris	-	17	-	4
6.	2 x 11 Anam Lingsuang	-	-	-	-
7.	Anam Lingsuang	-	-	-	-
8.	2 x 11 Kayu Tanam	-	-	-	-
9.	VII Koto	-	-	-	-
10.	VII Koto Patamuan	-	-	-	-
11.	VII Koto Padang Sago	-	-	-	-
12.	V Koto	-	3	-	-
13.	V Koto Timur	-	-	-	-
14.	Sungai Limau	30	115	19	38
15.	Batang Gasan	-	80	6	2
16.	Sungai Garingging	-	-	-	-
17.	IV Koto Aua Malintang	-	-	-	-
2022		36	330	45	76
2021		237	78	70	76
Jumlah Total		200	76	70	60
2019		607	195	89	57
2018		400	26	90	76

Sumber/Source: Dinas Perikanan Kabupaten Padang Pariaman
Fisheries Agency of Padang Pariaman Regency

Tabel 5.5.4 Jumlah Nelayan Perikanan Laut Menurut Kecamatan di Kabupaten Padang Pariaman, 2022
Table *Number of Sea Fisherman by Subdistricts in Padang Pariaman Regency, 2022*

	Kecamatan Subdistricts	Nelayan Fisherman		Jumlah Total
		Penuh Full Time	Sambilan Part Time	
	(1)	(2)	(3)	(4)
1.	Batang Anai	142	147	289
2.	Lubuak Aluang	-	-	-
3.	Sintuak Toboh Gadang	-	-	-
4.	Ulakan Tapakih	181	250	431
5.	Nan Sabaris	33	34	67
6.	2 x 11 Anam Lingsuang	-	-	-
7.	Anam Lingsuang	-	-	-
8.	2 x 11 Kayu Tanam	-	-	-
9.	VII Koto	-	-	-
10.	VII Koto Patamuan	-	-	-
11.	VII Koto Padang Sago	-	-	-
12.	V Koto	23	26	49
13.	V Koto Timur	-	-	-
14.	Sungai Limau	360	340	700
15.	Batang Gasan	76	85	161
16.	Sungai Garingging	-	-	-
17.	IV Koto Aua Malintang	-	-	-
	2022	815	882	1 697
	2021	802	807	1 609
	2020	726	620	1 346
	2019	943	662	1 605
	2018	775	239	1 014
	Jumlah Total			

Sumber/Source: Dinas Perikanan Kabupaten Padang Pariaman
 Fisheries Agency of Padang Pariaman Regency

Tabel 5.5.5 **Produksi Ikan Laut Menurut Kecamatan di Kabupaten Padang Pariaman, 2022**
Production of Marine Fish by Subdistricts in Padang Pariaman Regency, 2022

Kecamatan Subdistricts		Produksi (Ton) Production (Ton)	Nilai (Rp) Value (Rp)
(1)		(2)	(3)
1.	Batang Anai	3 308,10	1 592 050 000
2.	Lubuak Aluang	-	-
3.	Sintuak Toboh Gadang	-	-
4.	Ulakan Tapakih	4 050,10	9 715 050 000
5.	Nan Sabaris	2 133,80	1 005 300 000
6.	2 x 11 Anam Lingsuang	-	-
7.	Anam Lingsuang	-	-
8.	2 x 11 Kayu Tanam	-	-
9.	VII Koto	-	-
10.	VII Koto Patamuan	-	-
11.	VII Koto Padang Sago	-	-
12.	V Koto	1 128,10	952 501 000
13.	V Koto Timur	-	-
14.	Sungai Limau	5 020,50	1 859 550 000
15.	Batang Gasan	3 128,10	1 156 009 500
16.	Sungai Garingging	-	-
17.	IV Koto Aua Malintang	-	-
	2022	18 768,70	16 280 460 500
	2021	17 870,00	602 167 000
	2020	17 839,20	597 996 800
	2019	22 298,90	803 181 252
	2018	25 729,1	566 050 980
Jumlah Total			

Sumber/Source: Dinas Perikanan Kabupaten Padang Pariaman
 Fisheries Agency of Padang Pariaman Regency

Tabel 5.5.6 Sarana Penangkapan Ikan Laut Menurut Kecamatan di Kabupaten Padang Pariaman, 2022
Table Number of Sea Fishing Boat by Subdistricts in Padang Pariaman Regency, 2022

Kecamatan Subdistricts		RTP	Perahu Tanpa Motor Non Motorized Boat	Motor Tempel Out Motor Boat	Kapal Motor In Motor Boat
(1)		(2)	(3)	(4)	(5)
1.	Batang Anai	142	3	139	-
2.	Lubuak Aluang	-	-	-	-
3.	Sintuak Toboh Gadang	-	-	-	-
4.	Ulakan Tapakih	181	3	179	-
5.	Nan Sabaris	33	-	33	-
6.	2 x 11 Anam Lingkuang	-	-	-	-
7.	Anam Lingkuang	-	-	-	-
8.	2 x 11 Kayu Tanam	-	-	-	-
9.	VII Koto	-	-	-	-
10.	VII Koto Patamuan	-	-	-	-
11.	VII Koto Padang Sago	-	-	-	-
12.	V Koto	23	-	23	-
13.	V Koto Timur	-	-	-	-
14.	Sungai Limau	360	-	360	-
15.	Batang Gasan	76	2	74	-
16.	Sungai Garingging	-	-	-	-
17.	IV Koto Aua Malintang	-	-	-	-
Jumlah Total		815	8	808	-
		802	8	794	-
		726	8	718	-
		754	24	282	-
		652	27	625	-

Sumber/Source: Dinas Perikanan Kabupaten Padang Pariaman
 Fisheries Agency of Padang Pariaman Regency

Tabel 5.5.7 Produksi Ikan Laut Menurut Jenis Ikan di Kabupaten Padang Pariaman (ratus ton), 2022
Table 5.5.7 Production of Marine Fish by Kind of Fish in Padang Pariaman Regency (hundred tons), 2022

Jenis Ikan <i>Kind of Fish</i>	Produksi Non Pelabuhan <i>Non Port Production</i>	Produksi Pelabuhan <i>Port Production</i>	Jumlah <i>Total</i>
(1)	(2)	(3)	(4)
1. Sebelah	135,00	-	135,00
2. Manyung	222,70	-	222,70
3. Ekor Kuning	19,80	-	19,80
4. Selar Komo	550,80	-	550,80
5. Selar Hijau	514,00	-	514,00
6. Selar Kuning	599,30	-	599,30
7. Kuwe	550,10	-	550,10
8. Layang Deles	354,30	-	354,30
9. Layang Biru	83,70	-	83,70
10. Layang Benggol	24,80	-	24,80
11. Tetengkek	608,00	-	608,00
12. Bawal Hitam	579,70	-	579,70
13. Bawal Putih	533,80	-	533,80
14. Kakap Putih	352,50	-	352,50
15. Kakap Merah	402,30	-	402,30
16. Jenaha	130,20	-	130,20
17. Pinjalo	22,70	-	22,70
18. Bentong	426,30	-	426,30
19. Golok-golok	226,90	-	226,90
20. Madidihang	445,20	-	445,20
21. Siro	98,50	-	98,50
22. Julung-julung	41,00	-	41,00
23. Banyar	23,80	-	23,80
24. Tembang	71,50	-	71,50

Bersambung /To be continued

Lanjutan Tabel/Continued Table 5.5.7

Jenis Ikan <i>Kind of Fish</i>	Produksi Non Pelabuhan <i>Non Port Production</i>	Produksi Pelabuhan <i>Port Production</i>	Jumlah <i>Total</i>
(1)	(2)	(3)	(4)
25. Japuh	392,10	-	392,10
26. Ikan Lidah	106,20	-	106,20
27. Teri	336,40	-	336,40
28. Ikan Layaran	269,10	-	269,10
29. Setuhuk Hitam	536,20	-	536,20
30. Kapas-Kapas	221,50	-	221,50
31. Peperek	514,50	-	514,50
32. Gerot-gerot	140,80	-	140,80
33. Cendro	97,30	-	97,30
34. Biji Nangka	258,90	-	258,90
35. Kurisi	219,60	-	219,60
36. Kuro/Senangin	142,90	-	142,90
37. Lisong	515,40	-	515,40
38. Cakalang	1.338,50	-	1.338,50
39. Kembung	792,80	-	792,80
40. Lemadang	22,50	-	22,50
41. Tenggiri	304,00	-	304,00
42. Tenggiri Papan	58,60	-	58,60
43. Kurau	-	-	-
44. Tongkol Abu-abu	626,50	-	626,50
45. Tongkol Komo	794,60	-	794,60
46. Tongkol Krai	497,70	-	497,70
47. Alu-alu	37,50	-	37,50
48. Swanggi/Mata Besar	23,80	-	23,80

Bersambung /To be continued

Lanjutan Tabel/Continued Table 5.5.7

Jenis Ikan <i>Kind of Fish</i>	Produksi Non Pelabuhan <i>Non Port Production</i>	Produksi Pelabuhan <i>Port Production</i>	Jumlah <i>Total</i>
(1)	(2)	(3)	(4)
49. Kerapu Karang	454,50	-	454,50
50. Kerapu Bebek	510,10	-	510,10
51. Kerapu Lumpur	174,20	-	174,20
52. Beronang Kuning	74,80	-	74,80
53. Kerong-kerong	44,30	-	44,30
54. Layur	320,50	-	320,50
55. Cucut Martil	144,10	-	144,10
56. Pari kembang	547,90	-	547,90
57. Ikan Lainnya	105,90	-	105,90
58. udang Dogol	245,00	-	245,00
59. Udang Putih	213,50	-	213,50
60. Udang Barong	128,30	-	128,30
61. Udang Kipas	15,20	-	15,20
62. Udang Lainnya	-	-	-
63. Kepiting	337,30	-	337,30
64. Rajungan	142,70	-	142,70
65. Cumi-cumi	43,20	-	43,20
66. Sotong	2,90	-	2,90
Jumlah Total	18 768,70	-	18 768,70

Sumber/Source: Dinas Perikanan Kabupaten Padang Pariaman
Fisheries Agency of Padang Pariaman Regency

6

ENERGI DAN INDUSTRI

ENERGY AND INDUSTRY

Jumlah Industri
Kecil Menengah adalah
2.809 unit dengan
7.526 tenaga kerja

Jumlah pelanggan
PDAM adalah
25.294 pelanggan

Usaha yang
memiliki
UKL/UPL
sebanyak
3 unit

Daya Listrik
Yang Terpasang
Number of Power

133.017

**Pelanggan Listrik
Kab. Padang Pariaman**

Number of Electricity Customer

2022

172.113,25
Ribu VA



Sumber/Source:

PLN Ranting Pariaman, Lubuk Alung dan Sicincin/ PLN of Ranting Pariaman, Lubuk Alung Dan Sicincin
Perusahaan Daerah Air Minum Pariaman/ Regional Water Company Pariaman

Dinas Penanaman Modal, Pelayanan Terpadu dan Perindustrian / Department of Capital Investment, Integrated Services and Industry

PENJELASAN TEKNIS

1. Pengumpulan data industri besar dan sedang dilakukan melalui Survei Industri Besar dan Sedang yang di-aksanakan setiap tahun secara lengkap (sensus) sejak tahun 1975. Survei Industri Besar dan Sedang mencakup semua perusahaan indus-tri yang mempunyai tenaga kerja 20 orang atau lebih dengan menggunakan kuesioner II A.
2. Klasifikasi industri yang digunakan dalam survei ini berdasar kepada Klasifikasi Baku Lapangan Usaha Indonesia (KBLI). KBLI adalah klasifi-kasi lapangan usaha yang berdasar kepada International Standard In-dustrial Classification of All Economic Activities (ISIC) revisi 4 yang telah disesuaikan dengan kondisi Indone-sia.
3. Industri manufaktur adalah suatu kegiatan ekonomi yang melakukan kegiatan mengubah suatu barang dasar secara mekanis, kimia, atau dengan tangan sehingga menjadi barang jadi/setengah jadi, dan atau barang yang kurang nilainya menjadi barang yang lebih tinggi nilainya, dan sifatnya lebih dekat kepada pemakai akhir. Termasuk dalam kegiatan ini adalah jasa industri

TECHNICAL NOTES

1. *Data collection of large and medi-um scale manufacturing is conduct-ed through The Large and Medium Manufacturing Establishment Sur-vey that has been done annually for all industries (census) since 1975. Large and Medium Manufacturing Establishment Survey covers all manufactures/ industries with 20 workers or more by questionnaire II A.*
2. *The industrial clasification adopted in this survey refers to the Klasifikasi Baku Lapangan Usaha Indonesia (KBLI). KBLI is classification of eco-nomic activities based on the Inter-national Standard Industrial Classifi-cation of All Economic Activities (ISIC rev 4) that has been modified ac-cording to the local condition in Indonesia.*
3. *Manufacturing industryis defined as an economic activity processing basic goods mechanically, chemi-cals or manually into final or inter-mediate goods. It is also defined as processing of lower value goods into higher value goods as final or inter-mediate products. The activities also include services for manufacturing and assembling.*

dan pekerjaan perakitan.

4. Jasa industri adalah kegiatan industri yang melayani keperluan pihak lain. Pada kegiatan ini bahan baku disediakan oleh pihak lain sedangkan pihak pengolah hanya melakukan pengolahannya dengan mendapat imbalan sebagai balas jasa (upah maklon).
4. *Services for manufacturing is defined as a manufacturing activity which serving other manufacturing establishments. In this case, raw materials are supplied by others while the workers are paid as a compensation for processing raw materials.*
5. Perusahaan atau usaha industri adalah suatu unit (kesatuan) usaha yang melakukan kegiatan ekonomi, bertujuan menghasilkan barang atau jasa, terletak pada suatu bangunan atau lokasi tertentu, dan mempunyai catatan administrasi tersendiri mengenai produksi dan struktur biaya serta ada seorang atau lebih yang bertanggung jawab atas usaha tersebut.
5. *A manufacturing establishment is defined as a production unit engaged in economic activity, producing goods or services, located in a building or in a certain location, keeping a business record concerning the production and cost structure, and having a person or more that are responsible to those activities.*
6. Industri manufaktur dikelompokkan ke dalam 4 golongan berdasarkan banyaknya pekerja, yaitu: industri besar (100 orang pekerja atau lebih), industri sedang/menengah (20–99 orang pekerja), industri kecil (5–19 orang pekerja), dan industri mikro (1–4 orang pekerja).
6. *Manufacturing industries are categorized into four groups, based on the number of employees: large scale manufacturing (100 employees or more), medium scale manufacturing (20–99 employees), small scale manufacturing (5–19 employees), and micro industry (1–4 employees).*

7. Pelanggan adalah individu atau ke-lompok, baik rumah tangga, perusahaan atau institusi non profit yang membeli air bersih dari perusahaan air bersih.
 8. Air disalurkan adalah volume air bersih dari perusahaan air bersih
7. *Customers are individuals or groups, whether household, company or non-profit institutions that buy water supply from water supply establishment.*
 8. *Distributed water is the volume of water supply from water supply establishment*

<https://padangpariamankab.bps.go.id>

ULASAN**DESCRIPTION****6.1. Listrik**

Jumlah pelanggan listrik di kabupaten pariaman periode 2019 sampai 2022 mengalami kenaikan. Pada tahun 2022 jumlah pelanggan listrik sebanyak 133.017 pelanggan, jumlah pelanggan listrik tersebut mengalami kenaikan sebesar 3,07 persen dibandingkan dengan tahun sebelumnya dengan jumlah pelanggan 129.051. Jumlah nagari yang menjadi pelanggan listrik di wilayah kabupaten padang pariaman adalah sebanyak 103 nagari yang terbagi atas 3 PLN diantaranya PLN Ranting Pariaman, PLN Ranting Lubuak Aluang dan PLN Ranting Sicincin.

6.2. Air

Jumlah pelanggan PDAM di kabupaten Padang pariaman dari tahun 2018 sampai 2022 mengalami kenaikan dan penurunan. Pada tahun 2022 jumlah pelanggan air ada sebanyak 25.294 pelanggan, jumlah ini mengalami kenaikan sebanyak 997 pelanggan atau sebesar 4,10 persen dibanding dengan tahun sebelumnya. Kecamatan dengan pelanggan terbanyak adalah Kecamatan Batang Anai dengan total sebanyak 6.988 pelanggan.

Jika dilihat dari aspek jenis

6.1. Electric

The number of electricity customers in Pariaman Regency from 2019 to 2022 has increased. In 2022 the number of electricity customers was 133.017, the number of electricity customers increased by 3,07 percent compared to the previous year with 129.051 customers. The number of villages that become electricity customers in the padang pariaman district area is 103 villages which are divided into 3 PLNs including PLN Pariaman Branch, PLN Lubuak Aluang Branch and PLN Sicincin Branch.

6.2. Water

The number of PDAM customers in Padang pariaman district from 2018 to 2022 has increased and decreased. In 2022 the number of water customers was 25.294, this number increased by 997 customers or 4,10 percent compared to the previous year. The sub-district with the most customers is Batang Anai subdistrict with a total of 6.988 customers.

When viewed from the aspect of the

pelanggan PDAM yang terbanyak di Kabupaten Padang Pariaman yaitu digunakan oleh rumah tangga sebanyak 24.420 pelanggan dengan jumlah air yang didistribusikan sebanyak 3.671.953 m³.

6.3. Industri

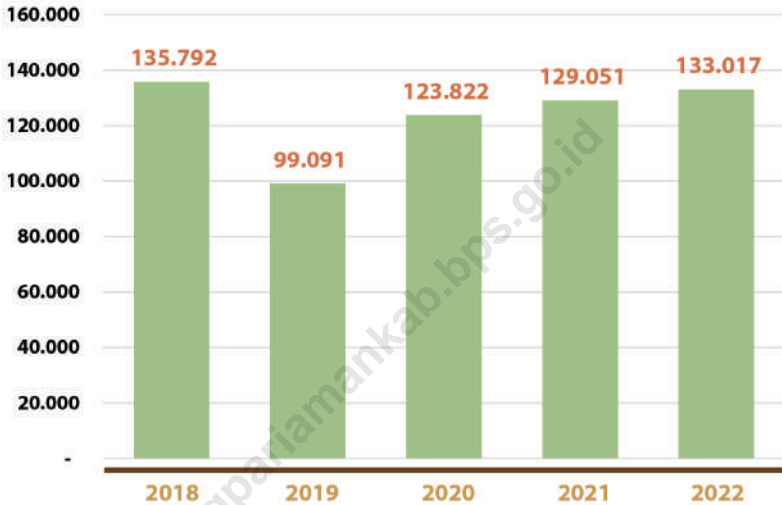
Jumlah industri kecil dan menengah (IKM) di kabupaten padang pariaman adalah sebanyak 2.809 dengan jumlah tenaga kerja 7.526 orang dan total nilai produksi sebesar Rp. 408.394.404. Kecamatan dengan jumlah IKM tertinggi terdapat di kecamatan nan sabarisi yaitu sebanyak 474 IKM.

type of PDAM customers, the largest number in Padang Pariaman Regency is used by households totaling 24.420 customers with the amount of water distributed totaling 3.671.953 m³.

6.3. Industry

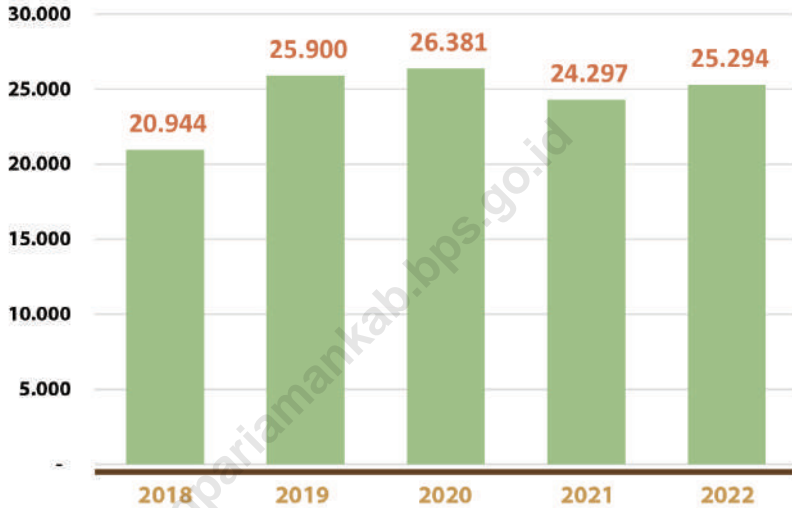
The number of small and medium industries (SMEs) in padang pariaman district is 2.809 with a total workforce of 7.526 people and a total production value of Rp. 408.394.404. The subdistrict with the highest number of SMEs is in Nan Sabaris sub-district, which is 474 SMEs.

Gambar 6.1 **Perkembangan Jumlah Pelanggan Listrik di Kabupaten Padang Pariaman, 2018 - 2022**
Figures *Trend Number of Electricity Customers in Padang Pariaman Regency, 2018-2022*



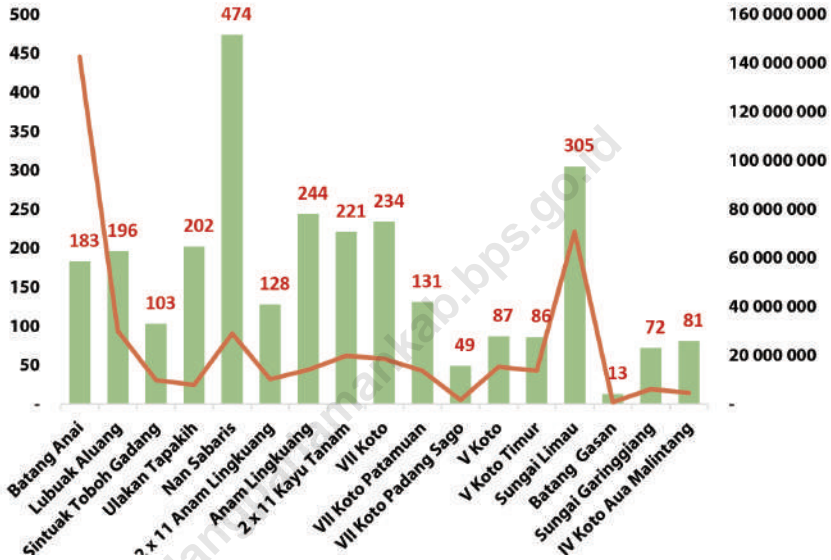
Sumber/Source: PLN Ranting Pariaman, Lubuk Alung dan Sicincin/
PLN of Ranting Pariaman, Lubuk Alung Dan Sicincin

Gambar 6.2 Perkembangan Jumlah Pelanggan PDAM di Kabupaten Padang Pariaman, 2018 - 2022
Figures **Trend Number of PDAM Customers in Padang Pariaman Regency, 2018-2022**



Sumber/Source: Perusahaan Daerah Air Minum Pariaman
Regional Water Company Pariaman

Gambar 6.3 Jumlah dan Nilai Produksi (Ribu Rupiah) Industri Kecil dan Menengah Menurut Kecamatan di Kabupaten Padang Pariaman, 2022
Figures **6.3** **Number and Production Value (Thousand Rupiah) of Small and Medium Industry by Subdistricts in Padang Pariaman Regency, 2022**



Sumber/Source: Dinas Penanaman Modal, Pelayanan Terpadu dan Perindustrian Kabupaten Padang Pariaman
 Department Of Capital investment, Integrated Services and Industry Padang Pariaman Regency

6.1 LISTRIK ELECTRIC

Tabel 6.1.1 Banyaknya Pelanggan Listrik Menurut Wilayah di Kabupaten Padang Pariaman, 2022
Table Number of Electricity Customer by Regions in Padang Pariaman Regency, 2022

Wilayah Regions		Banyaknya Nagari Number of Villages	Banyaknya Pelanggan Number of Customer	Banyaknya Daya Number of Power (Ribuan VA / Thousands of Watt)
(1)		(2)	(3)	(4)
1.	PLN Pariaman	28	39 179	39 233,60
2.	PLN Lubuk Alung	44	59 104	93 547,85
3.	PLN Sicincin	31	34 734	39 331,80
Jumlah Total	2022	103	133 017	172 113,25
	2021	103	129 051	160 186,90
	2020	103	123 822	151 073,00
	2019	103	99 091	123 574,95
	2018	103	135 792	159 011,00

Sumber/Source: PLN Ranting Pariaman, Lubuk Alung dan Sicincin/
PLN of Ranting Pariaman, Lubuk Alung Dan Sicincin

Tabel 6.1.2 Banyaknya Pelanggan Listrik Menurut Jenis Pemakaian di Kabupaten Padang Pariaman, 2022
Table Number of Electricity Customer by Kind of Use in Padang Pariaman Regency, 2022

Tarif Bill	Jenis Pemakaian Kind of Use	Banyaknya Pelanggan Number of Customer	Banyaknya Daya Number of Power (Ribuan VA / Thousands of Watt)	Keterangan Note
(1)	(2)	(3)	(4)	(5)
S1	Kecil	0.00	0.00	-
S2	Badan Sosial	4 842.00	8 196.95	-
S3	Badan Sosial	2.00	1 520.00	-
R1	Rumahtangga Kecil	111 261.00	91 311.90	-
R2	Rumahtangga Sederhana	520.00	2 114.70	-
R3	Rumahtangga Besar	31.00	317.50	-
B1	Usaha Kecil	15 019.00	19 939.75	-
B2	Usaha Sedang	616.00	8 988.60	-
B3	Usaha Sedang	2.00	3 010.00	-
B4	Sambungan Sementara	13.00	71.50	-
I.1h	Industri/Hotel/Penginapan	0.00	0.00	-
I.2h	Industri/Hotel/Penginapan	0.00	0.00	-
I1	Industri Kecil	18.00	153.00	-
I2	Industri Sedang	101.00	11 828.50	-
I3	Industri Sedang	18.00	21 110.00	-
P1	Gedung Kantor	402.00	2 361.15	-
P2	Penerangan Jalan	1.00	210.00	-
P3	Penerangan Jalan Umum	171.00	979.70	-
Jumlah Total	2022	133 017.00	172 113.25	-
	2021	129 051.00	160 186.00	-
	2020	123 821.00	157 362.90	-
	2019	72 420.00	123 503.45	-
	2018	130 159.00	148 120.00	-

Sumber/Source: PLN Ranting Pariaman, Lubuk Alung dan Sicincin/
 PLN of Ranting Pariaman, Lubuk Alung Dan Sicincin

6.2 AIR MINUM DRINKING WATER

Tabel 6.2.1 Jumlah Pelanggan dan Air yang Disalurkan Menurut Kecamatan di Kabupaten Padang Pariaman, 2022
Number of Customers and Distributed Water by Subdistricts in Padang Pariaman Regency, 2022

Kecamatan Subdistricts		Banyaknya Pelanggan Number of Customer	Air Disalurkan Distributed Water (m ³)	Nilai (Rp) Value (Rupiahs)
(1)		(2)	(3)	(4)
1.	Batang Anai	6 988	1 058 079	5 178 475 400
2.	Lubuak Aluang	2 246	374 686	1 675 211 000
3.	Sintuak Toboh Gadang	111	10 524	52 929 600
4.	Ulakan Tapakih	793	128 071	701 556 949
5.	Nan Sabaris	793	128 073	701 556 951
6.	2 x 11 Anam Lingsuang	2 141	502 030	3 161 457 200
7.	Anam Lingsuang	418	61 327	276 067 600
8.	2 x 11 Kayu Tanam	821	138 216	558 107 600
9.	VII Koto	1 947	352 353	1 654 564 800
10.	VII Koto Patamuan	883	134 860	599 260 200
11.	VII Koto Padang Sago	1 523	259 335	995 226 600
12.	V Koto	1 461	270 077	1 141 044 200
13.	V Koto Timur	731	103 248	414 121 600
14.	Sungai Limau	572	75 345	336 772 100
15.	Batang Gasan	124	8 708	43 159 400
16.	Sungai Garingging	2 796	465 775	1 913 143 600
17.	IV Koto Aua Malintang	946	146 572	600 797 000
	2022	25 294	4 217 279	20 003 451 800
	2021	24 297	3 995 007	17 870 737 800
Jumlah	2020	26 381	3 722 378	16 428 395 400
Total	2019	25 900	3 107 040	15 395 684 500
	2018	20 944	2 685 446	11 583 515 692

Sumber/Source: Perusahaan Daerah Air Minum Padang Pariaman
Regional Water Company Padang Pariaman Regency

Tabel 6.2.2 Jumlah Pelanggan dan Air yang Disalurkan Menurut Jenis Pelanggan di Kabupaten Padang Pariaman, 2022
Number of Customers and Distributed Water by Kind Customer in Padang Pariaman Regency, 2022

Jenis Pelanggan <i>Kind of Customer</i>		Banyaknya Pelanggan <i>Number of Customer</i>	Air Disalurkan <i>Distributed Water (m³)</i>	Nilai (Rp) <i>Value (Rupiahs)</i>
(1)		(2)	(3)	(4)
1.	Rumah tangga/A dan B	24 420	3 671 953	15 849 452 300
2.	Hotel/Objek Wisata/Niaga	135	62 890	599 701 800
3.	Badan Sosial dan Rumah tangga	-	-	-
4.	Tempat Peribadatan/Sosial Khusus	325	106 052	359 195 800
5.	Sarana Umum/Sosial Umum	55	108 193	188 850 800
6.	Perumahan, Pertokoan dan Industri	30	91 141	1 408 647 200
7.	Instansi Pemerintah	328	159 850	1 234 618 400
8.	Lain - lain/NK/NB	-	1 248	35 363 500
9.	Pelabuhan Udara/BIM	1	15 952	327 622 000
10.	Susut/Hilang Dalam Penyaluran	-	-	-
Jumlah Total	2022	25 294	4 217 279	20 003 451 800
	2021	24 297	3 995 007	1 787 0737 800
	2020	26 030	3 876 295	16 943 861 700
	2019	25 916	3 171 130	15 395 684 701
	2018	20 944	2 685 406	11 583 515 692

Sumber/Source: Perusahaan Daerah Air Minum Padang Pariaman
 Regional Water Company Padang Pariaman Regency

Tabel 6.2.3 Jumlah Pelanggan Menurut Jenis Langganan dan Kecamatan di Kabupaten Padang Pariaman, 2022
Table *Number of Customer by Kind of Subscription type and Subdistricts in Padang Pariaman Regency, 2022*

	Kecamatan Subdistricts	Rumah Tangga House Hold	Sosial/Ummum Social	Niaga Trade	Kran Umum Publik
	(1)	(2)	(3)	(4)	(5)
1.	Batang Anai	6 801	46	32	-
2.	Lubuak Aluang	2 189	16	23	-
3.	Sintuak Toboh Gadang	110	1	-	-
4.	Ulakan Tapakih	771	10	3	-
5.	Nan Sabaris	772	10	3	-
6.	2 x 11 Anam Lingsuang	2 053	36	18	-
7.	Anam Lingsuang	408	2	1	-
8.	2 x 11 Kayu Tanam	780	17	9	-
9.	VII Koto	1 856	36	26	-
10.	VII Koto Patamuan	831	36	-	-
11.	VII Koto Padang Sago	1 451	41	-	-
12.	V Koto	1 419	24	1	-
13.	V Koto Timur	700	15	1	-
14.	Sungai Limau	551	8	7	-
15.	Batang Gasan	122	2	-	-
16.	Sungai Garingging	2 690	63	10	-
17.	IV Koto Aua Malintang	916	17	1	-
	2022	24 420	380	135	-
	2021	23 498	348	88	-
	2020	17 821	525	166	-
	2019	24 155	189	191	284
	2018	19 838	454	197	396
	Jumlah Total				

Bersambung/*To be continued*

Lanjutan Tabel/Continued Table 6.2.3

Kecamatan Subdistricts		Industri Industries	Bandar Udara Airport	Instansi Pemerintah Government	Jumlah Total
(1)		(6)	(7)	(8)	(9)
1.	Batang Anai	12	1		13 784
2.	Lubuak Aluang	-	-		4 456
3.	Sintuak Toboh Gadang	-	-		222
4.	Ulakan Tapakih	-	-		1 568
5.	Nan Sabaris	1	-		1 572
6.	2 x 11 Anam Lingsuang	5	-		4 224
7.	Anam Lingsuang	-	-		822
8.	2 x 11 Kayu Tanam	3	-		1 618
9.	VII Koto	8	-		3 852
10.	VII Koto Patamuan	-	-		1 734
11.	VII Koto Padang Sago	1	-		2 986
12.	V Koto	-	-		2 888
13.	V Koto Timur	-	-		1 432
14.	Sungai Limau	-	-		1 132
15.	Batang Gasan	-	-		248
16.	Sungai Garingging	-	-		5 526
17.	IV Koto Aua Malintang	-	-		1 868
	2022	30	1		49 932
	2021	30	1		48 262
Jumlah Total	2020	55	1		37 136
	2019	58	1		49 756
	2018	58	1		41 888

Sumber/Source: Perusahaan Daerah Air Minum Padang Pariaman
Regional Water Company Padang Pariaman Regency

Tabel 6.2.4 Pemakaian Air Minum Menurut Jenis Langganan dan Kecamatan di Kabupaten Padang Pariaman (m³), 2022
Table Water Consumption by Kind of Subscription type and Subdistricts in Padang pariaman Regency (m³), 2022

Kecamatan Subdistricts		Rumah Tangga House Hold	Sosial/Ummum Social	Niaga Trade	Kran Umum Publik
(1)		(2)	(3)	(4)	(5)
1.	Batang Anai	960 727,00	15 288,00	21 323,00	-
2.	Lubuak Aluang	349 109,00	11 793,00	8 530,00	-
3.	Sintuak Toboh Gadang	9 713,00	811,00	-	-
4.	Ulakan Tapakih	92 931,00	3 051,00	-	-
5.	Nan Sabaris	92 932,00	3 052,00	918,00	-
6.	2 x 11 Anam Lingsuang	378 288,00	26 370,00	10 780,00	-
7.	Anam Lingsuang	58 635,00	1 079,00	513,00	-
8.	2 x 11 Kayu Tanam	127 784,00	5 946,00	1 459,00	-
9.	VII Koto	305 401,00	20 087,00	15 466,00	-
10.	VII Koto Patamaan	118 293,00	12 434,00	-	-
11.	VII Koto Padang Sago	191 603,00	62 583,00	149,00	-
12.	V Koto	250 593,00	4 456,00	508,00	-
13.	V Koto Timur	98 337,00	2 393,00	148,00	-
14.	Sungai Limau	71 829,00	1 523,00	827,00	-
15.	Batang Gasan	8 507,00	201,00	-	-
16.	Sungai Garingging	417 747,00	38 325,00	2 078,00	-
17.	IV Koto Aua Malintang	139 524,00	4 853,00	191,00	-
	2022	3 671 953,00	214 245,00	62 890,00	-
	2021	3 521 374,00	221 754,00	55 746,00	-
	2020	3 359 835,00	133 826,00	53 519,00	97 063,00
	2019	2 620 914,00	92 257,00	64 646,00	106 845,00
	2018	2 213 361,00	160 283,00	54 354,00	53 526,00
	Jumlah Total				

Bersambung/*To be continued*

Lanjutan Tabel/Continued Table 6.2.4

Kecamatan Subdistricts		Industri Industries	Bandar Udara Airport	Instansi Pemerintah Government	Jumlah Total	
(1)		(6)	(7)	(8)	(9)	
1.	Batang Anai	13 292,00	15 952,00	-	1026 582,00	
2.	Lubuak Aluang	-	-	-	369 432,00	
3.	Sintuak Toboh Gadang	-	-	-	10 524,00	
4.	Ulakan Tapakih	-	-	-	95 982,00	
5.	Nan Sabaris	230,00	-	-	97 132,00	
6.	2 x 11 Anam Lingsuang	74 237,00	-	-	489 675,00	
7.	Anam Lingsuang	-	-	-	60 227,00	
8.	2 x 11 Kayu Tanam	702,00	-	-	135 891,00	
9.	VII Koto	2 512,00	-	1 248,00	344 714,00	
10.	VII Koto Patamuan	-	-	-	130 727,00	
11.	VII Koto Padang Sago	168,00	-	-	254 503,00	
12.	V Koto	-	-	-	255 557,00	
13.	V Koto Timur	-	-	-	100 878,00	
14.	Sungai Limau	-	-	-	74 179,00	
15.	Batang Gasan	-	-	-	8 708,00	
16.	Sungai Garingging	-	-	-	458 150,00	
17.	IV Koto Aua Malintang	-	-	-	144 568,00	
Jumlah Total		2022	91 141,00	15 952,00	1 248,00	4057 429,00
		2021	72 622,00	8 626,00	114 885,00	3 995 007,00
		2020	69 247,00	9 186,00	...	3 722 676,00
		2019	64 313,00	158 065,00	...	3 107 040,00
		2018	124 994,00	78 928,00	...	2 685 446,00

Sumber/Source: Perusahaan Daerah Air Minum Padang Pariaman
Regional Water Company Padang Pariaman Regency

Tabel 6.2.5 Produksi, Distribusi, dan Penjualan Air Minum Menurut Kecamatan di Kabupaten Padang Pariaman (m³), 2022
Table *Production, Distribution, and Salling of Water by Subdistricts in Padang Pariaman Regency (m³), 2022*

	Kecamatan Subdistricts	Produksi Production	Distribusi Distribution	Terjual Sold Out	Lainnya Others
	(1)	(2)	(3)	(4)	(5)
1.	Batang Anai	1 396 400	1 356 400	942 460	-
2.	Lubuak Aluang	426 810	386 810	343 520	-
3.	Sintuak Toboh Gadang	62 390	62 390	10 450	-
4.	Ulakan Tapakih	-	-	-	-
5.	Nan Sabaris	332 400	332 400	190 370	-
6.	2 x 11 Anam Lingsuang	483 800	483 800	409 040	-
7.	Anam Lingsuang	139 840	134 840	39 390	-
8.	2 x 11 Kayu Tanam	199 580	199 580	125 360	-
9.	VII Koto	643 580	643 580	264 320	-
10.	VII Koto Patamuan	200 450	180 450	101 080	-
11.	VII Koto Padang Sago	401 200	401 200	199 310	-
12.	V Koto	359 360	349 360	206 470	-
13.	V Koto Timur	138 670	128 670	85 390	-
14.	Sungai Limau	151 800	151 800	59 130	-
15.	Batang Gasan	16 600	11 600	8 000	-
16.	Sungai Garingging	651 720	651 720	354 020	-
17.	IV Koto Aua Malintang	120 960	120 960	77 500	-
	2022	5 725 560	5 595 560	3 415 810	-
	2021	6 521 023	6 313 019	3 959 007	-
	2020	6 512 179	6 338 179	3 406 152	-
	2019	4 097 681	3 911 543	2 881 544	-
	2018	4 994 921	3 820 201	2 485 183	-
	Jumlah Total				

Sumber/Source: Perusahaan Daerah Air Minum Padang Pariaman
 Regional Water Company Padang Pariaman Regency

Tabel 6.2.6 **Produksi, Distribusi dan Penjualan Air Minum Menurut Bulan di Kabupaten Padang Pariaman (m³), 2022**
Table **Production, Distribution and Selling of Water by Month in Padang Pariaman Regency (m³), 2022**

	Bulan Month	Produksi Production	Distribusi Distribution	Terjual Sold Out	Lainnya Others
	(1)	(2)	(3)	(4)	(5)
1.	Januari/January	555 396,40	538 396,00	363 418,00	-
2.	Februari/February	545 277,00	511 277,00	339 080,00	-
3.	Maret/March	598 703,00	550 703,00	327 066,00	-
4.	April/April	558 349,00	596 349,00	378 842,00	-
5.	Mei/May	504 524,00	528 524,00	303 402,00	-
6.	Juni/June	502 524,00	512 524,00	386 406,00	-
7.	Juli/July	624 715,00	521 715,00	386 306,00	-
8.	Agustus/August	541 571,00	525 571,00	354 452,00	-
9.	September/September	593 290,00	576 429,00	359 912,00	-
10.	Oktober/October	646 062,00	631 862,00	333 349,00	-
11.	November/November	574 901,40	691 990,00	338 399,00	-
12.	Desember/December	624 714,40	521 714,40	386 306,00	-
Jumlah Total	2022	6 870 027,20	6 707 054,40	4 256 938,00	-
	2021	6 863 344,00	6 666 544,00	3 995 007,00	-
	2020	6 574 216,00	6 400 226,00	4 100 608,00	-
	2019	6 281 941,00	6 094 944,00	3 780 044,00	-
	2018	5 083 312,80	4 925 322,80	3 108 827,00	-

Sumber/Source: Perusahaan Daerah Air Minum Padang Pariaman
 Regional Water Company Padang Pariaman Regency

Tabel 6.2.7 Kapasitas Produksi Air Minum PDAM Menurut Bulan di Kabupaten Padang Pariaman (m³), 2022
Water Production Capacity by Month in Padang Pariaman Regency (m³), 2022

	Bulan Month	Terpasang Liter/Detik	Kapasitas Produksi Production Capacity
	(1)	(2)	(3)
1.	Januari/January	770,00	276,00
2.	Februari/February	750,00	272,00
3.	Maret/March	860,00	272,00
4.	April/April	860,00	456,00
5.	Mei/May	860,00	497,00
6.	Juni/June	860,00	487,00
7.	Juli/July	860,00	495,00
8.	Agustus/August	860,00	495,00
9.	September/September	860,00	495,00
10.	Oktober/October	860,00	495,00
11.	November/November	860,00	495,00
12.	Desember/December	860,00	495,00
	2022	860,00	495,00
	2021	749,46	268,92
	2020	730,00	265,00
	2019	730,42	260,58
	2018	830,00	255,00
	Jumlah Total		

Sumber/Source: Perusahaan Daerah Air Minum Padang Pariaman
 Regional Water Company Padang Pariaman Regency

Tabel 6.2.8 Jenis Sumber Air Minum Menurut Kecamatan di Kabupaten Padang Pariaman, 2022
Table *Kind of Water Source by Subdistricts in Padang Pariaman Regency, 2022*

Kecamatan Subdistricts		Mata Air Spring (Unit)	Sumur Bor Artesian Well (Unit)	Sungai Grafitasi	Sumur Pomp Pump Well (Unit)	Sungai Pompa
(1)		(2)	(3)	(4)	(5)	(6)
1.	Batang Anai	-	-	1	-	-
2.	Lubuak Aluang	-	-	-	-	-
3.	Sintuak Toboh Gadang	-	-	-	-	-
4.	Ulakan Tapakih	-	-	-	-	-
5.	Nan Sabaris	-	-	-	-	-
6.	2 x 11 Anam Lingsuang	1	-	-	-	-
7.	Anam Lingsuang	-	-	-	-	1
8.	2 x 11 Kayu Tanam	1	-	1	-	-
9.	VII Koto	-	-	-	-	-
10.	VII Koto Patamuan	-	-	2	-	-
11.	VII Koto Padang Sago	-	-	-	-	-
12.	V Koto	-	-	1	-	-
13.	V Koto Timur	-	-	1	-	-
14.	Sungai Limau	-	-	-	-	-
15.	Batang Gasan	-	-	-	-	1
16.	Sungai Garingging	2	-	-	-	-
17.	IV Koto Aua Malintang	2	-	-	-	-
2022		6	-	6	-	2
2021		8	-	8	-	2
Jumlah Total		2020	10	-	12	-
		2019	7	-	5	-
		2018	4	-	5	-

Sumber/Source: Perusahaan Daerah Air Minum Padang Pariaman
 Regional Water Company Padang Pariaman Regency

6.3 INDUSTRI INDUSTRY

Tabel 6.3.1 Industri Kecil dan Menengah (IKM) Menurut Kecamatan di Kabupaten Padang Pariaman, 2022
Table Small and Medium Industry (SMI) by Subdistricts in Padang Pariaman Regency, 2022

Kecamatan <i>Subdistricts</i>	IKM/SMI	Tenaga Kerja (Orang) <i>Labor (Person)</i>	Nilai Produksi Pertahun <i>Production Value Per Year (Rp.000)</i>
(1)	(2)	(3)	(4)
1. Batang Anai	183	729	142 514 247
2. Lubuak Aluang	196	588	30 012 125
3. Sintuak Toboh Gadang	103	253	9 851 980
4. Ulakan Tapakih	202	363	7 805 511
5. Nan Sabaris	474	1 240	28 933 545
6. 2 x 11 Anam Lingkuang	128	368	10 175 800
7. Anam Lingkuang	244	617	14 065 270
8. 2 x 11 Kayu Tanam	221	543	19 824 964
9. VII Koto	234	698	18 518 888
10. VII Koto Patamuan	131	368	13 706 990
11. VII Koto Padang Sago	49	144	1 696 074
12. V Koto	87	239	15 272 310
13. V Koto Timur	86	191	13 677 540
14. Sungai Limau	305	765	70 869 998
15. Batang Gasan	13	31	804 647
16. Sungai Garingging	72	232	6 112 873
17. IV Koto Aua Malintang	81	157	4 551 642
Jumlah Total	2 809	7 526	408 394 404

Sumber/*Source*: Dinas Penanaman Modal, Pelayanan Terpadu dan Perindustrian Kabupaten Padang Pariaman
Department Of Capital investment, Integrated Services and Industry Padang Pariaman Regency

Tabel 6.3.2 Industri Kecil dan Menengah Menurut Klasifikasi Baku Lapangan Usaha Indonesia (KBLI) Kabupaten Padang Pariaman, 2022
Table Small and Medium Industry According to the Standard Classification of Indonesian Business Field (KBLI) of Padang Pariaman Regency, 2022

Klasifikasi Baku Lapangan Industri (KBLI) Standard Classification of Business Fields (SCBF)		IKM/SMI	Tenaga Kerja (Orang) Labor (Person)	Nilai Produksi Pertahun Production Value Per Year (Rp.000)
(1)		(2)	(3)	(4)
1.	Industri Air Minum Dan Air Mineral	7	19	1 929 440
2.	Industri Air Minum Isi Ulang	5	7	195 500
3.	Industri Alas Kaki Untuk Keperluan Sehari-Hari	25	73	2 562 200
4.	Industri Alat Angkutan Lainnya Ytdl	1	0	200 000
5.	Industri Alat Potong Dan Perkakas Tangan Untuk Pertanian	1	2	96 000
6.	Industri Alat Potong Dan Perkakas Tangan Yang Digunakan Dalam Rumah Tangga	1	2	90 000
7.	Industri Bahan Baku Obat Tradisional Untuk Manusia	1	2	270 000
8.	Industri Bahan Bangunan Dari Tanah Liat/ Keramik Bukan Batu Bata Dan Genteng	3	5	419 200
9.	Industri Bantal Dan Sejenisnya	3	10	97 500
10.	Industri Barang Anyaman Dari Rotan Dan Bambu	75	86	715 091
11.	Industri Barang Anyaman Dari Tanaman Bukan Rotan Dan Bambu	58	109	1 158 180
12.	Industri Barang Bangunan Dari Kayu	2	5	436 572
13.	Industri Barang Dari Batu Untuk Keperluan Rumah Tangga, Pajangan, Dan Bahan Bangunan	2	6	915 000
14.	Industri Barang Dari Gips Untuk Konstruksi	1	8	60 000
15.	Industri Barang Dari Karet Lainnya Ytdl	1	3	15 000

Bersambung/To be continued

Lanjutan Tabel/Continued Table 6.3.2

Klasifikasi Baku Lapangan Industri (KBLI) Standard Classification of Business Fields (SCBF)		IKM/SMI	Tenaga Kerja (Orang) Labor (Person)	Nilai Produksi Pertahun Production Value Per Year (Rp.000)
(1)	(2)	(3)	(4)	
16.	Industri Barang Dari Kayu, Rotan, Gabus Lainnya Ytdl	10	21	522 300
17.	Industri Barang Dari Kulit Dan Kulit Buatan Untuk Keperluan Pribadi	8	61	4 236 140
18.	Industri Barang Dari Kulit Dan Kulit Komposisi Untuk Keperluan Pribadi	2	2	3 208 100
19.	Industri Barang Dari Logam Aluminium Siap Pasang Untuk Bangunan	10	17	1 206 750
20.	Industri Barang Dari Logam Bukan Aluminium Siap Pasang Untuk Bangunan	39	125	57 586 400
21.	Industri Barang Dari Semen Dan Kapur Untuk Konstruksi	4	28	847 600
22.	Industri Barang Dari Tali	1	1	187 500
23.	Industri Barang Galian Bukan Logam Lainnya Ytdl	1	30	1 200 000
24.	Industri Barang Jadi Rajutan Dan Sulaman	5	13	64 500
25.	Industri Barang Jadi Tekstil Lainnya	2	3	87 000
26.	Industri Barang Jadi Tekstil Untuk Keperluan Rumah Tangga	19	67	2 897 900
27.	Industri Barang Lainnya Dari Kaca	1	1	55 000
28.	Industri Barang Lainnya Dari Logam Mulia	2	3	10 200
29.	Industri Barang Logam Lainnya Ytdl	1	2	8 000
30.	Industri Barang Perhiasan Dari Logam Mulia Bukan Untuk Keperluan Pribadi	2	6	80 500
31.	Industri Barang Tahan Api Dari Tanah Liat/ Keramik Lainnya	21	70	222 780

Bersambung/To be continued

Lanjutan Tabel/Continued Table 6.3.2

Klasifikasi Baku Lapangan Industri (KBLI) Standard Classification of Business Fields (SCBF)		IKM/SMI	Tenaga Kerja (Orang) Labor (Person)	Nilai Produksi Pertahun Production Value Per Year (Rp.000)
(1)		(2)	(3)	(4)
32.	Industri Batik	2	4	40 000
33.	Industri Batu Bata Dari Tanah Liat / Keramik	264	824	14 302 355
34.	Industri Berbasis Daging Lumatan Dan Surimi	4	12	128 900
35.	Industri Besi Dan Baja Dasar (Iron And Steel Making)	2	63	8 050 000
36.	Industri Bumbu Masak Dan Penyedap Masakan	2	4	250 946
37.	Industri Dodol	1	8	50 000
38.	Industri Furnitur Dari Kayu	136	458	22 533 680
39.	Industri Furnitur Dari Logam	16	46	53 404 250
40.	Industri Furnitur Dari Plastik	1	2	22 250
41.	Industri Furnitur Dari Rotan Dan Atau Bambu	7	22	1 262 200
42.	Industri Furnitur Lainnya	1	1	1 200 000
43.	Industri Kaca Lembaran	3	8	280 000
44.	Industri Kain Sulaman / Bordir	185	403	60 595 119
45.	Industri Kakao	3	10	1 451 000
46.	Industri Kapal Dan Perahu	23	23	631 000
47.	Industri Kerajinan Ukiran Dari Kayu Bukan Mebeller	1	1	18 000
48.	Industri Kerajinan Ytdl	152	372	4 176 707

Bersambung/To be continued

Lanjutan Tabel/Continued Table 6.3.2

Klasifikasi Baku Lapangan Industri (KBLI) Standard Classification of Business Fields (SCBF)		IKM/SMI	Tenaga Kerja (Orang) Labor (Person)	Nilai Produksi Pertahun Production Value Per Year (Rp.000)
(1)	(2)	(3)	(4)	
49.	Industri Kerupuk, Keripik, Peyek Dan Sejenisnya	893	2 312	75 052 284
50.	Industri Kimia Dasar Organik Yang Bersumber Dari Hasil Pertanian	1	0	65 000
51.	Industri Konsentrat Makanan Hewan	1	2	4 800
52.	Industri Kopro	12	30	1 362 200
53.	Industri Kosmetik Untuk Manusia, Termasuk Pasta Gigi	2	15	100 800
54.	Industri Kue Basah	103	272	8 112 365
55.	Industri Makanan Dan Masakan Olahan	9	21	225 040
56.	Industri Makanan Dari Cokelat Dan Kembang Gula	1	2	13 500
57.	Industri Makanan Dari Kedele Dan Kacang-Kacangan Lainnya Bukan Kecap, Tempe Dan Tahu	13	38	867 955
58.	Industri Makaroni, Mie Dan Produk Sejenisnya	5	37	820 700
59.	Industri Mesin Penambangan, Penggalian, Dan Konstruksi	1	2	20 000
60.	Industri Minuman Lainnya	3	4	397 000
61.	Industri Minuman Ringan	19	38	2 869 248
62.	Industri Minyak Atsiri	4	9	140 480
63.	Industri Minyak Goreng Kelapa	17	83	2 278 900
64.	Industri Minyak Goreng Kelapa Sawit	2	18	2 630 400

Bersambung/To be continued

Lanjutan Tabel/Continued Table 6.3.2

Klasifikasi Baku Lapangan Industri (KBLI) Standard Classification of Business Fields (SCBF)		IKM/SMI	Tenaga Kerja (Orang) Labor (Person)	Nilai Produksi Pertahun Production Value Per Year (Rp.000)
(1)		(2)	(3)	(4)
65.	Industri Minyak Mentah Kelapa	29	127	1 650 410
66.	Industri Minyak Mentah Kelapa Sawit	1	8	10 000
67.	Industri Mortar Atau Beton Siap Pakai	1	3	14 000
68.	Industri Pakaian Jadi (Konveksi) Dari Tekstil	15	39	1 773 030
69.	Industri Pakaian Jadi Rajutan	1	2	20 000
70.	Industri Pakaian Jadi Sulaman / Bordir	98	231	3 476 630
71.	Industri Pati Ubi Kayu	2	3	20 900
72.	Industri Pelumatan Buah-Buahan Dan Sayuran	1	4	7 200
73.	Industri Pencetakan Kain	1	2	46 800
74.	Industri Pengasapan / Pemangangan Ikan	11	29	518 700
75.	Industri Pengeringan Buah-Buahan Dan Sayuran	4	7	137 300
76.	Industri Penggaraman/Pengeringan Ikan	3	7	42 000
77.	Industri Penggergajian Kayu	2	10	24 690
78.	Industri Penggilingan Aneka Umbi Dan Sayuran (Termasuk Rhizoma)	1	2	3 000
79.	Industri Penggilingan Padi Dan Penyosohan Beras	25	81	4 355 800
80.	Industri Pengolahan Dan Pengawetan Lainnya Buah-Buahan Dan Sayuran Bukan Kacang-Kacangan	1	5	34 560

Bersambung/To be continued

Lanjutan Tabel/Continued Table 6.3.2

Klasifikasi Baku Lapangan Industri (KBLI) Standard Classification of Business Fields (SCBF)		IKM/SMI	Tenaga Kerja (Orang) Labor (Person)	Nilai Produksi Pertahun Production Value Per Year (Rp.000)
(1)	(2)	(3)	(4)	
81.	Industri Pengolahan Dan Pengawetan Produk Daging Dan Daging Unggas	1	3	60 000
82.	Industri Pengolahan Dan Pengawetan Udang Dalam Kaleng	1	7	27 500
83.	Industri Pengolahan Es Krim	2	3	170 600
84.	Industri Pengolahan Es Sejenisnya Yang Dapat Dimakan (Bukan Es Batu Dan Es Balok)	3	4	119 500
85.	Industri Pengolahan Garam	6	16	183 000
86.	Industri Pengolahan Gula Lainnya Bukan Sirup	1	1	15 000
87.	Industri Pengolahan Herbal (Herb Infusion)	5	7	142 300
88.	Industri Pengolahan Kopi	17	73	1 659 905
89.	Industri Pengolahan Sari Buah Dan Sayuran	4	4	90 460
90.	Industri Pengolahan Susu Segar Dan Krim	1	5	420 000
91.	Industri Pengolahan Teh	2	6	48 000
92.	Industri Peralatan Audio Dan Video Elektronik Lainnya	1	4	24 000
93.	Industri Peralatan Tenaga Zat Cair Dan Gas	1	10	800 000
94.	Industri Perhiasan Imitasi Dan Barang Sejenis	1	9	151 200
95.	Industri Perlengkapan Dan Peralatan Rumah Tangga (Tidak Termasuk Furnitur)	3	3	82 300
96.	Industri Perlengkapan Pakaian Dari Tekstil	16	94	2 992 800

Bersambung/To be continued

Lanjutan Tabel/Continued Table 6.3.2

Klasifikasi Baku Lapangan Industri (KBLI) Standard Classification of Business Fields (SCBF)		IKM/SMI	Tenaga Kerja (Orang) Labor (Person)	Nilai Produksi Pertahun Production Value Per Year Per Year (Rp.000)
(1)		(2)	(3)	(4)
97.	Industri Produk Makanan Lainnya	111	136	9 468 479
98.	Industri Produk Masak Dari Kelapa	6	23	607 700
99.	Industri Produk Masak Lainnya	7	10	261 500
100.	Industri Produk Obat Tradisional	5	21	415 000
101.	Industri Produk Roti Dan Kue	111	313	15 925 985
102.	Industri Pupuk Lainnya	1	2	3 600
103.	Industri Ransum Makanan Hewan	1	2	420 000
104.	Industri Sabun Dan Bahan Pembersih Keperluan Rumah Tangga	10	46	5 689 300
105.	Industri Sirop	1	7	450 000
106.	Industri Suku Cadang Dan Aksesori Kendaraan Bermotor Roda Empat Atau Lebih	1	3	3 000
107.	Industri Tahu Kedelai	13	44	3 772 750
108.	Industri Tali	1	1	22 500
109.	Industri Tempe Kedelai	44	86	3 331 343
110.	Industri Tepung Beras Dan Tepung Jagung	5	16	872 700
111.	Industri Tepung Campuran Dan Adonan Tepung	3	5	71 480
112.	Jasa Perancangan Khusus	5	13	314 550
113.	Penjahitan Dan Pembuatan Pakaian Sesuai Pesanan	11	14	188 000

Bersambung/To be continued

Lanjutan Tabel/*Continued Table 6.3.2*

Klasifikasi Baku Lapangan Industri (KBLI) <i>Standard Classification of Business Fields (SCBF)</i>		IKM/SMI	Tenaga Kerja (Orang) <i>Labor (Person)</i>	Nilai Produksi Pertahun <i>Production Value Per Year (Rp.000)</i>
(1)		(2)	(3)	(4)
114.	Reparasi Alas Kaki Dan Barang Dari Kulit	2	31	1 815 000
115.	Reparasi Dan Perawatan Sepeda Motor	3	3	220 000
116.	Reparasi Furnitur Dan Perlengkapan Rumah	3	9	463 000
117.	Reproduksi Media Rekaman Suara Dan Piranti Lunak	1	1	19 500
Jumlah Total		2 809	5 214	408 394 404

Sumber/*Source:* Dinas Penanaman Modal, Pelayanan Terpadu dan Perindustrian Kabupaten Padang Pariaman
Department Of Capital investment, Integrated Services and Industry Padang Pariaman Regency

6.4 LINGKUNGAN HIDUP ENVINROMENT

Tabel 6.4.1 Jumlah Kegiatan/Usaha Yang Memiliki AMDAL Berdasarkan Jenis Konstruksi di Kabupaten Padang Pariaman, 2022
Number of Activity/Business Which Have AMDAL by Kind of Construction in Padang Pariaman Regency, 2022

Jenis Konstruksi <i>Kind of Construction</i>		Jumlah Kegiatan/Usaha <i>Number of Activity/Business</i>
(1)		(2)
1.	Konstruksi Sipil/ <i>Civil Engineering</i>	-
2.	Konstruksi Bangunan/ <i>Construction</i>	-
3.	Konstruksi Lainnya/ <i>Other Construction</i>	-
Jumlah Total	2022	-
	2021	-
	2020	-
	2019	-
	2018	1

Catatan/Notes: Berdasarkan PP Nomor 5 Tahun 2021 tentang Penyelenggaraan Perizinan Berusaha Berbasis Risiko Kegiatan Usaha Konstruksi untuk Tahun 2022 sudah di Ambil Alih Kewenangannya Oleh Pemerintah Pusat

Sumber/Source: Dinas Lingkungan Hidup, Perumahan, Kawasan Pemukiman dan Pertanahan Kabupaten Padang Pariaman
Department of Environment, Housing, Settlement and Land Area of Padang Pariaman Regency

Tabel 6.4.2 Jumlah Kegiatan/Usaha yang Memiliki UKL/UPL Berdasarkan Jenis Industri di Kabupaten Padang Pariaman, 2022
Number of Activity/Bussines which Have UKL/UPL by Kind of Industries in Padang Pariaman Regency, 2022

Jenis Konstruksi <i>Kind of Construction</i>		Jumlah Kegiatan/Usaha <i>Number of Activity/ Business</i>
(1)		(2)
1.	Industri Minuman Ringan/ <i>Soft drink Manufacture</i>	-
2.	Industri Farmasi/ <i>Manufacturing of Drugs</i>	-
3.	Industri Pengolahan Kelapa/ <i>Manufacturing of Coconut</i>	-
4.	Industri Pengolahan Biji Plastik/ <i>Ore Plastic Processing Industry</i>	-
5.	Industri Bumbu Masak/Penyedap Masakan/ <i>Cook Spice Industry</i>	-
6.	Industri Pengolahan Inti Sawit/ <i>Palm Kernel Oil Industry</i>	-
7.	Industri Bahan Galian Gol C/ <i>Minerals Processing Group C Industry</i>	1
8.	Industri Penetasan Anak Ayam/ <i>Industry Hatching Chicks</i>	2
9.	Industri Peternakan ayam/ <i>Chicken industry</i>	-
10.	Industri Pakan Ternak/ <i>Animal Feed Industry</i>	-
11.	Industri Pembuatan Tiang Beton/ <i>Industrial Manufacture of Concrete Pillars</i>	-
12.	Industri Pengisian Dan Pengangkutan Bulk Elpiji/ <i>Charging Industry And Haulage of Bulk LPG</i>	-
13.	Industri/Stasiun Pengisian Bahan Bakar Umum/ <i>Industry/Public Refueling Station</i>	-
14.	Industri/Stasiun Pengisian Bahan Bakar Pesawat Udara/ <i>Industrial/Refueling Station Aircraft</i>	-
15.	Industri/Pabrik Pengolahan Coklat (Kakao)/ <i>Industrial/Processing Plant Cacao (Cacao)</i>	-
16.	Industri/Pembangkit Listrik/ <i>Industrial/Power Generation</i>	-
17.	Industri Lainnya/ <i>Other Industries</i>	-
Jumlah		3
Total		3
		2020
		25
		2019
		9
		2018
		13

Sumber/*Source*: Dinas Lingkungan Hidup, Perumahan, Kawasan Pemukiman dan Pertanahan Kabupaten Padang Pariaman
 Department of Environment, Housing, Settlement and Land Area of Padang Pariaman Regency

Tabel 6.4.3 Jumlah Kegiatan/Usaha Yang Memiliki UKL/UPL Berdasarkan Jenis Konstruksi di Kabupaten Padang Pariaman, 2022
Table *Number of Activity/Business Which Have UKL/UPL by Kind of Construction in Padang Pariaman regency, 2022*

Jenis Konstruksi <i>Kind of Construction</i>		Jumlah Kegiatan/Usaha <i>Number of Activity/Business</i>
(1)		(2)
1.	Konstruksi Sipil/ <i>Civil Engineering</i>	4
2.	Konstruksi Bangunan/ <i>Construction</i>	10
3.	Konstruksi Lainnya/ <i>Other Construction</i>	-
Jumlah		14
<i>Total</i>		<i>14</i>
		3
		26
		12

Sumber/*Source*: Dinas Lingkungan Hidup, Perumahan, Kawasan Pemukiman dan Pertanahan Kabupaten Padang Pariaman
Department of Environment, Housing, Settlement and Land Area of Padang Pariaman Regency

Tabel 6.4.4 Jumlah Izin Mendirikan Bangunan (IMB) di Kabupaten Padang Pariaman, 2022
Number of Building Permit (IMB) in Padang Pariaman Regency, 2022

Bulan Month	Jumlah IMB Number of Building Permit	Total Retribusi Number of Retribution
(1)	(2)	(3)
1. Januari/January	-	-
2. Februari/February	-	-
3. Maret/March	-	-
4. April/April	324	89 253 120
5. Mei/May	-	-
6. Juni/June	-	-
7. Juli/July	110	69 626 302
8. Agustus/August	47	30 293 688
9. September/September	69	62 546 838
10. Oktober/October	2	25 962 580
11. November/November	90	74 027 999
12. Desember/December	81	38 306 920
Jumlah Total	723	390 017 447

Sumber/Source: Dinas Penanaman Modal, Pelayanan Terpadu dan Perindustrian Kabupaten Padang Pariaman
 Department Of Capital investment, Integrated Services and Industry Padang Pariaman Regency

Tabel 6.4.5 Jumlah Penerbitan Ijin Usaha Jasa Konstruksi Kabupaten Padang Pariaman, 2022
Table Number of Issuance of Construction Service Business License of Padang Pariaman Regency, 2022

Bulan Month		Penerbit Ijin Usaha Jasa Konstruksi Issuance of Construction Services Business Licenses
(1)		(2)
1.	Januari/January	-
2.	Februari/February	-
3.	Maret/March	-
4.	April/April	-
5.	Mei/May	-
6.	Juni/June	-
7.	Juli/July	-
8.	Agustus/August	-
9.	September/September	-
10.	Oktober/October	-
11.	November/November	-
12.	Desember/December	-
Jumlah Total		-

Sumber/Source: Dinas Penanaman Modal, Pelayanan Terpadu dan Perindustrian Kabupaten Padang Pariaman
 Department Of Capital investment, Integrated Services and Industry Padang Pariaman Regency

7

PARIWISATA

TOURISM

4

HOTEL
Hotels



6

WISMA
Inns

AKOMODASI PENGINAPAN DI KAB. PADANG PARIAMAN 2022
Number of Hotels and Inns in Padang Pariaman Regency 2022

Jumlah Wisatawan yang berkunjung ke Kabupaten Padang Pariaman pada tahun 2022 mencapai **246.420** orang Wisatawan Domestik dan **28** orang Wisatawan Mancanegara



Jumlah Objek Wisata

63

Alam

0

Budaya

41

Sejarah

3

Pantai

33

Minat Khusus

PENJELASAN TEKNIS

- Wisatawan mancanegara (wisman) ialah setiap pengunjung yang mengunjungi suatu negara di luar tempat tinggalnya, didorong oleh satu atau beberapa keperluan tanpa bermaksud memperoleh penghasilan di tempat yang dikunjungi dan lamanya kunjungan tersebut tidak lebih dari satu tahun (12 bulan). Definisi ini mencakup 2 (dua) kategori wisatawan mancanegara, yaitu :
 - Wisatawan (turis) ialah setiap pengunjung seperti definisi di atas yang tinggal paling sedikit 24 jam, akan tetapi tidak lebih dari 1 (satu) tahun di tempat yang dikunjungi, dengan maksud antara lain: berlibur, rekreasi, olah raga, bisnis, menghadiri pertemuan, studi, dan kunjungan dengan alasan kesehatan.
 - Excursionist ialah setiap pengunjung seperti definisi di atas yang tinggal kurang dari 24 jam di tempat yang dikunjungi (termasuk "Cruise passengers"). Cruise Passengers ialah setiap pengunjung yang tiba di suatu negara di mana mereka tidak menginap di

TECHNICAL NOTES

- *An International Visitor is any person visiting a country other than his usual place of residence for any reason other than for earning income in the country visited, and the length of stay is no more than one year (12 months). This definition covers two categories of foreign visitors, namely:*
 - *"Tourist" is any visitor staying for at least 24 hours, but no more than one year, in the country visited, with the intention of visiting, and for any of these purposes: Pleasure, recreation and sports, Business, visiting friends and relatives, missions, attending meetings, conferences, visit for health reasons and study.*
 - *"Excursionist" is any visitor staying less than 24 hours in the country visited including, "Cruise Passengers", i.e. visitors arriving in a country without staying in any accommodation available in the visited country.*

akomodasi yang tersedia di negara tersebut, misalnya dengan kapal laut.

- Rata-rata lama tinggal adalah rata-rata waktu tinggal wisatawan mancanegara di Indonesia untuk satu kali kunjungan.
- Usaha penyediaan akomodasi adalah usaha yang menyediakan pelayanan penginapan yang dapat dilengkapi dengan pelayanan pariwisata lainnya. Usaha penyediaan akomodasi dapat berupa hotel, vila, pondok wisata, bumi perkemahan, persinggahan karavan, dan akomodasi lainnya yang digunakan untuk tujuan pariwisata.
- Hotel adalah penyediaan akomodasi secara harian berupa kamar-kamar di dalam satu bangunan yang dapat dilengkapi dengan jasa pelayanan makan dan minum, kegiatan hiburan dan atau fasilitas lainnya. Hotel terdiri dari hotel berbintang dan hotel non- bintang.
- Hotel bintang adalah usaha penyediaan jasa pelayanan penginapan, makan minum serta jasa lainnya bagi umum dengan menggunakan sebagian atau seluruh bangunan. Usaha
- *Average length of stay is the average stay duration of foreign visitor in Indonesia for one trip.*
- *The business of providing accommodation is a business that provides specialty services that can be equipped with other tourism services. It includes hotel, villa, cottage, camping, caravan stop, and other accommodation that are used for tourism purposes.*
- *Hotel is a daily supply of accommodation rooms within a building which can be equipped with eating and drinking services, entertainment activities and/ or other facilities. Hotel consists of a classified hotel and a non-classified hotel.*
- *A star hotel is the business of providing an accommodation, eating and drinking as well as other services for the public by using a building or a part of a building. It is managed*

ini dikelola secara komersial serta memenuhi ketentuan persyaratan sebagai hotel bintang (termasuk berlian) yang ditetapkan dalam surat keputusan instansi yang membinanya. Misalnya hotel bintang lima, hotel bintang empat dan seterusnya.

- Tingkat penghunian kamar hotel adalah persentase Jumlah malam kamar yang dihuni terhadap Jumlah malam kamar yang tersedia.
- Rata-rata lamanya tamu menginap adalah Jumlah malam tempat tidur yang terpakai (malam tamu) dengan Jumlah tamu yang menginap di hotel atau akomodasi lainnya.

commercially and meets specified requirements as a star hotel (including diamonds) set forth in the decree of fostering agency. For example, five star hotel, four star hotel, and so on.

- *Room occupancy rate is the number of room-nights occupied divided by the number of room-nights available, multiplied by 100 percent.*
- *Average length of stay is the number of bed-nights used (guest night) divided by the number of guests coming to spend the night at the accommodation.*

ULASAN

Pada tahun 2022, di Kabupaten Padang Pariaman terdapat 4 hotel dan 6 penginapan, dengan total kamar hotel sebanyak 108 dan kamar penginapan lainnya 107 ruang.

Terdapat sebanyak 140 objek wisata yang tersebar di Kabupaten Padang Pariaman dengan rincian 63 wisata alam, 41 wisata sejarah, 3 wisata pantai, dan 33 wisata minat khusus. Pada tahun 2022, jumlah objek wisata mengalami perkembangan yang cukup signifikan yaitu sebesar 47,37 persen atau bertambah sebanyak 45 buah objek wisata.

Kecamatan dengan memiliki objek wisata terbanyak di Kabupaten Padang Pariaman adalah Kecamatan V Koto dengan total objek wisata sebanyak 15 buah.

DESCRIPTION

In 2022, in Padang Pariaman Regency there are 4 hotels and 6 inns, with a total of 108 hotel rooms and 107 other lodging rooms.

There are 140 tourism objects spread across Padang Pariaman Regency with details of 63 natural attractions, 41 historical tours, 3 beach tours, and 33 special interest tours. In 2022, the number of tourism objects experienced a significant development of 47,37 percent or an increase of 45 tourist objects.

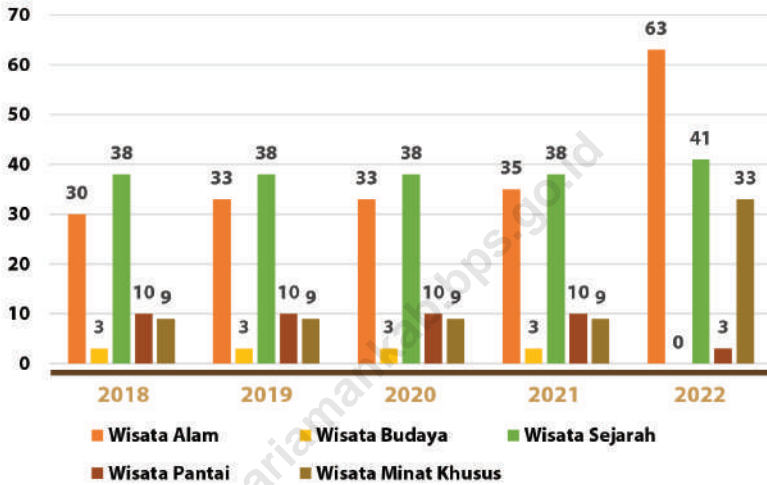
Subdistrict with the most tourism objects in Padang Pariaman Regency is V Koto Sub-district with a total of 15 tourism objects.

Gambar 7.1 Jumlah Hotel dan Penginapan di Kabupaten Padang Pariaman, 2018-2022
Figures *Number of Hotels and Lodging in Padang pariaman Regency, 2018-2022*



Sumber/Source: Dinas Pariwisata, Pemuda dan Olahraga Kabupaten Padang Pariaman
 Tourism, Youth and Sports Services Padang Pariaman Regency

Gambar 7.2 Jumlah dan Jenis Objek Wisata di Kabupaten Padang Pariaman, 2018-2022
Figures **Number and Type of Tourist Attraction in Padang Pariaman Regency, 2018-2022**



Sumber/Source: Dinas Pariwisata, Pemuda dan Olahraga Kabupaten Padang Pariaman
 Tourism, Youth and Sports Services Padang Pariaman Regency

Tabel 7.1 Jumlah Hotel dan Penginapan Menurut Kecamatan di Kabupaten Padang Pariaman, 2022
Table *Number of Hotels and Inns by Subdistricts in Padang Pariaman Regency, 2022*

	Kecamatan Subdistricts	Hotel Hotels	Penginapan/ Wisma Inns	Jumlah Total
	(1)	(2)	(3)	(4)
1.	Batang Anai	1	4	5
2.	Lubuak Aluang	1	1	2
3.	Sintuak Toboh Gadang	-	-	-
4.	Ulakan Tapakih	-	-	-
5.	Nan Sabaris	-	-	-
6.	2 x 11 Anam Lingsuang	1	1	2
7.	Anam Lingsuang	-	-	-
8.	2 x 11 Kayu Tanam	1	-	1
9.	VII Koto	-	-	-
10.	VII Koto Patemuan	-	-	-
11.	VII Koto Padang Sago	-	-	-
12.	V Koto	-	-	-
13.	V Koto Timur	-	-	-
14.	Sungai Limau	-	-	-
15.	Batang Gasan	-	-	-
16.	Sungai Garingging	-	-	-
17.	IV Koto Aua Malintang	-	-	-
	2022	4	6	10
	2021	6	5	11
	2020	6	5	11
	2019	5	4	9
	2018	4	3	7
	Jumlah Total			

Sumber/Source: Dinas Pariwisata, Pemuda dan Olahraga Kabupaten Padang Pariaman
Tourism, Youth and Sports Services Padang Pariaman Regency

Tabel 7.2 Jumlah Kamar dan Tempat Tidur Pada Hotel dan Penginapan di Kabupaten Padang Pariaman, 2022
Number of Rooms and Beds at Hotel and Inn in Padang Pariaman Regency, 2022

Hotel/Penginapan Hotels/Inns		Jumlah Kamar Number of Rooms	Jumlah Tempat Tidur Number of Beds	Jumlah Aula/ Ruang Meeting Number of Meeting Room
(1)		(2)	(3)	(4)
1.	Dempo Anailaind	41	50	2
2.	Wisma Pondok Bagindo	8	12	1
3.	Hotel Oasis Sarle	20	23	-
4.	Buana Lestari Hotel	11	12	1
5.	Wisma Mama			
6.	Wisma Yorifa	20	44	2
7.	Minang Jaya Hotel	36	43	1
8.	DIVA IKLAS	16	22	-
9.	Penginapan EBI	26	29	-
10.	Penginapan Nan Gombang	12	12	-
11.	Penginapan Intan Bandara	25	32	1
2022		215	279	8
2021		216	298	7
Jumlah Total		229	307	7
2019		183	255	7
2018		124	206	...

Sumber/Source: Dinas Pariwisata, Pemuda dan Olahraga Kabupaten Padang Pariaman
 Tourism, Youth and Sports Services Padang Pariaman Regency

Tabel 7.3 Jumlah Akomodasi Hotel Menurut Kecamatan di Kabupaten Padang Pariaman, 2021 dan 2022
Table *Number of Hotel Accommodations by Subdistrict in Padang Pariaman Regency, 2021 and 2022*

Kecamatan Subdistricts	Hotel Hotels		Kamar Rooms		Tempat Tidur Beds	
	2021	2022	2021	2022	2021	2022
(1)	(2)	(3)	(4)	(5)	(6)	(7)
1. Batang Anai	5	5	84	87	88	110
2. Lubuak Aluang	3	2	63	56	125	87
3. Sintuak Toboh Gadang	-	-	-	-	-	-
4. Ulakan Tapakih	-	-	-	-	-	-
5. Nan Sabaris	-	-	-	-	-	-
6. 2 x 11 Anam Lingsuang	2	2	28	28	35	35
7. Anam Lingsuang	-	-	-	-	-	-
8. 2 x 11 Kayu Tanam	1	1	41	41	50	50
9. VII Koto	-	-	-	-	-	-
10. VII Koto Patamuan	-	-	-	-	-	-
11. VII Koto Padang Sago	-	-	-	-	-	-
12. V Koto	-	-	-	-	-	-
13. V Koto Timur	-	-	-	-	-	-
14. Sungai Limau	-	-	-	-	-	-
15. Batang Gasan	-	-	-	-	-	-
16. Sungai Garingging	-	-	-	-	-	-
17. IV Koto Aua Malintang	-	-	-	-	-	-
Jumlah Total	11	10	216	212	298	282

Sumber/Source: Dinas Pariwisata, Pemuda dan Olahraga Kabupaten Padang Pariaman
Tourism, Youth and Sports Services Padang Pariaman Regency

Tabel 7.4 Jumlah Rumah Makan/Restoran Menurut Kecamatan di Kabupaten Padang Pariaman, 2022
Table Number of Restaurants by sub Districts in Padang Pariaman Regency, 2022

Kecamatan Subdistricts	Rumah Makan/Restoran Restaurants	
	2021	2022
(1)	(2)	(3)
1. Batang Anai	35	35
2. Lubuak Aluang	8	8
3. Sintuak Toboh Gadang	1	1
4. Ulakan Tapakih	12	13
5. Nan Sabaris	5	5
6. 2 x 11 Anam Lingsuang	9	9
7. Anam Lingsuang	7	7
8. 2 x 11 Kayu Tanam	5	7
9. VII Koto	2	4
10. VII Koto Patamuan	-	-
11. VII Koto Padang Sago	-	-
12. V Koto	1	1
13. V Koto Timur	-	-
14. Sungai Limau	-	-
15. Batang Gasan	-	-
16. Sungai Garingging	-	-
17. IV Koto Aua Malintang	-	-
Jumlah Total	85	90

Sumber/Source: Badan Pengelolaan Keuangan Daerah Kabupaten Padang Pariaman
 Regional Financial Management Agency of Padang Pariaman Regency

Tabel 7.5 Jumlah Objek Pariwisata Menurut Jenis Objek Wisata dan Kecamatan di Kabupaten Padang Pariaman, 2022
Number of Tourism Object by Type of Tourism and Sub District in Padang Pariaman Regency, 2022

Kecamatan Subdistricts		Wisata Alam <i>Natural Tourism Object</i>	Wisata Budaya <i>Cultural Tourism Object</i>	Wisata Sejarah <i>Historical Tourism Object</i>	Wisata Pantai <i>Beach</i>	Wisata Minat Khusus <i>Special Interest</i>	Jumlah Total
(1)		(2)	(3)	(4)	(5)	(6)	(7)
1.	Batang Anai	8	-	2	2	2	14
2.	Lubuak Aluang	6	-	1	-	5	12
3.	Sintuak Toboh Gadang	2	-	5	-	-	7
4.	Ulakan Tapakih	3	-	7	1	1	12
5.	Nan Sabaris	1	-	4	-	3	8
6.	2 x 11 Anam Lingsuang	2	-	1	-	-	3
7.	Anam Lingsuang	-	-	3	-	2	5
8.	2 x 11 Kayu Tanam	8	-	-	-	6	14
9.	VII Koto	2	-	6	-	4	12
10.	VII Koto Patamuan	3	-	3	-	2	8
11.	VII Koto Padang Sago	1	-	1	-	1	3
12.	V Koto	10	-	-	-	5	15
13.	V Koto Timur	1	-	4	-	-	5
14.	Sungai Limau	5	-	1	-	-	6
15.	Batang Gasan	5	-	-	-	-	5
16.	Sungai Garingging	3	-	1	-	-	4
17.	IV Koto Aua Malintang	3	-	2	-	2	7
2022		63	-	41	3	33	140
2021		35	3	38	10	9	95
2020		33	3	38	10	9	93
2019		33	3	38	10	9	93
2018		30	3	38	10	9	90
Jumlah Total							

Sumber/Source: Dinas Pariwisata, Pemuda dan Olahraga Kabupaten Padang Pariaman
Tourism, Youth and Sports Services Padang Pariaman Regency

Tabel 7.6 Potensi dan Penyebaran Objek Wisata Menurut Jenisnya di Kabupaten Padang Pariaman, 2022
Potency and Tourism Object Location by Type of Tourism and Subdistricts in Padang Pariaman Regency, 2022

Kecamatan Subdistricts	Objek Wisata Tourism Object	Lokasi Location	Jenis Wisata Type of Tourism
(1)	(2)	(3)	(4)
1. Batang Anai	Tugu Singa Pasar Usang	Sungai Buluh	Wisata Budaya dan Sejarah
	Candi Bukit Raf	Sungai Buluh	Wisata Budaya dan Sejarah
	Air Terjun Sarasah Kuau	Sungai Buluh Timur	Wisata Alam
	Panorama Lubuk Apik	Sungai Buluh Timur	Wisata Alam
	Lubuk Kandih	Sungai Buluh Timur	Wisata Alam
	Pemandian Lubuk Jambu	Sungai Buluh Timur	Wisata Alam
	Gosong Muaro Anai	Katapiang	Wisata Alam
	Pantai Panjang	Katapiang	Wisata Alam
	Pasie Katapiang	Katapiang	Wisata Alam
	Gunung Kanter	Sungai Buluh Selatan	Wisata Minat Khusus
	Pemandian Lubuk Turis/Bukit Silaha	Kasang	Wisata Alam
	Pemandian Bidadari I dan II	Kasang	Wisata Alam
	Puncak Sarinai	Kasang	Wisata Alam
	Goa Awuik	Kasang	Wisata Minat Khusus
2. Lubuk Aluang	Air Terjun Nyarai	Salibutan	Wisata Minat Khusus
	Air Terjun Belek	Salibutan	Wisata Minat Khusus
	Pemandian Lubuk Napa	Salibutan	Wisata Alam
	Pemandian Tapian Puti	Sikabu	Wisata Alam
	Bendungan Anai	Pasie Laweh	Wisata Alam
	Goa Ngalau Aie Ilang	Pasie Laweh	Wisata Minat Khusus

Bersambung/*To be continued*

Lanjutan Tabel/Continued Table 7.6

Kecamatan Subdistricts	Objek Wisata Tourism Object	Lokasi Location	Jenis Wisata Type of Tourism
(1)	(2)	(3)	(4)
	Arung Jeram Sungai Batang Anai	Pasie Laweh	Wisata Minat Khusus
	Tuanku Lubuk Alung	Lubuk Alung	Wisata Budaya dan Sejarah
	Air Terjun Babang	Lubuk Alung	Wisata Alam
	Taman Ekowisata Lubuk Alung	Lubuk Alung	Wisata Alam
	Mesjid IV Lingkung	Singguliang	Wisata Budaya dan Sejarah
3. Sintuak Toboh Gadang	Balah Hilie Sakato	Nagari Balah Hilia	Wisata Minat Khusus
	Museum Perang Sintuk	Sintuk	Wisata Budaya dan Sejarah
	Tugu Batas Renvill	Sintuk	Wisata Budaya dan Sejarah
	Makam Pejuang 45	Sintuk	Wisata Budaya dan Sejarah
	Benteng Jepang	Sintuk	Wisata Budaya dan Sejarah
	Embung Abu	Toboh Gadang	Wisata Buatan
	Embung Ambio Asri	Toboh Gadang Timur	Wisata Buatan
	Benteng Jepang	Toboh Gadang Selatan	Wisata Budaya dan Sejarah
4. Ulakan Tapakih	Green Talao Park	Ulakan	Wisata Minat Khusus
	Pulau Pieh	Ulakan	Wisata Alam
	Makam Syekh Burhannudin	Manggopoh Palak Gadang	Wisata Budaya dan Sejarah
	Pantai Tiram	Tapakih	Wisata Alam
	Tapakih Water Park (TAWA)	Tapakih	Wisata Buatan

Bersambung/To be continued

Lanjutan Tabel/Continued Table 7.6

Kecamatan Subdistricts	Objek Wisata Tourism Object	Lokasi Location	Jenis Wisata Type of Tourism
(1)	(2)	(3)	(4)
	Pantai Seulayat	Seulayat	Wisata Alam
	Surau Gadang Syekh Burhannudin	Sandi Ulakan	Wisata Budaya dan Sejarah
	Surau Tuo Syekh Burhannudin	Sandi Ulakan	Wisata Budaya dan Sejarah
	Makam Tuanku Nan Basaruang	Sandi Ulakan	Wisata Budaya dan Sejarah
	Surau Pondok Koto Panjang	Sandi Ulakan	Wisata Budaya dan Sejarah
	Makam Sibohong	Sandi Ulakan	Wisata Budaya dan Sejarah
	Makam Syekh Madina	Sungai Gimba	Wisata Budaya dan Sejarah
5. Nan Sabaris	Pantai Sunua	Sunua Barat	Wisata Alam
	Ikan Larangan	Pauh Kamar	Wisata Minat Khusus
	Makam Syekh M. Hatta	Kapalo Koto	Wisata Budaya dan Sejarah
	Makam Syekh A. Rahman	Pauh Kamar	Wisata Budaya dan Sejarah
	Agro Wisata Sunua	Sunur	Wisata Minat Khusus
	Agro Wisata Sunua Tengah	Sunur Tengah	Wisata Minat Khusus
	Mesjid Raya Sunua	Sunur Tengah	Wisata Budaya dan Sejarah
	Surau Bintungan Tinggi	Bintungan Tinggi	Wisata Budaya dan Sejarah
6. 2 x 11 Anam Lingkuang	Surau Atok Ijuak Pauh	Sicincin	Wisata Budaya dan Sejarah
	Pemandian Lubuak Urek	Sicincin	Wisata Alam

Bersambung/To be continued

Lanjutan Tabel/Continued Table 7.6

Kecamatan Subdistricts	Objek Wisata Tourism Object	Lokasi Location	Jenis Wisata Type of Tourism
(1)	(2)	(3)	(4)
	Panorama Puncak Kiambang	Lubuk Pandan	Wisata Alam
7. Anam Lingsuang	Benteng & Terowongan Jepang	Pakandangan	Wisata Budaya dan Sejarah
	Makam Gujarad	Gadur	Wisata Budaya dan Sejarah
	Masjid Pincuran Tujuh	Pakandangan	Wisata Budaya dan Sejarah
	Agrowisata Manggis	Pakandangan	Wisata Minat Khusus
	Kebun Binatang Mini	Parit Malintang	Wisata Minat Khusus
8. 2 x 11 Kayu Tanam	Lubuk Bonta	Kapalo Hilalang	Wisata Alam
	Pemandian Rumah Putih	Kapalo Hilalang	Wisata Alam
	Gunung Tandikek	Guguak	Wisata Minat Khusus
	Kawasan Puncak Anailand	Guguak	Wisata Alam
	Agro Wisata Coklat Malibou	Guguak	Wisata Minat Khusus
	Perkebunan Durian Padang Mantuang	Kayu Tanam	Wisata Minat Khusus
	Bumi Perkemahan Asam Pulau	Anduriang	Wisata Alam
	Air Terjun Pelangi Asam Pulau	Anduriang	Wisata Alam
	Air Terjun Ngungun	Anduriang	Wisata Alam
	Bumi Perkemahan Sipisang	Anduriang	Wisata Alam
	Gelanggan Ikan Sipisang-Pisang	Anduriang	Wisata Minat Khusus

Bersambung/To be continued

Lanjutan Tabel/Continued Table 7.6

Kecamatan Subdistricts	Objek Wisata Tourism Object	Lokasi Location	Jenis Wisata Type of Tourism
(1)	(2)	(3)	(4)
9. VII Koto	Lubuk Talau	Anduriang	Wisata Minat Khusus
	Air Terjun Anak Bako dan Siguntang	Anduriang	Wisata Alam
	Bukik Barangin	Anduriang	Wisata Minat Khusus
	Panorama Bukik Salasih	Sungai Sariak	Wisata Alam
	Gobah Tuangku Saliah	Sungai Sariak	Wisata Budaya dan Sejarah
	Masjid Tuo Lubuak Barih	Sungai Sariak	Wisata Budaya dan Sejarah
	Tanjung Wahana Tano	Sungai Sariak	Wisata Minat Khusus
	Mesjid Tuo VII Koto	Lareh Nan Panjang Barat	Wisata Budaya dan Sejarah
	Makam Tuanku Madina	Lareh Nan Panjang Barat	Wisata Budaya dan Sejarah
	Surau Syekh Lagundi	Ambung Kapur	Wisata Budaya dan Sejarah
	Mesjid Tuo Barangan	Lurah Ampalu	Wisata Budaya dan Sejarah
	Agrowisata Lebah Madu	Lurah Ampalu	Wisata Minat Khusus
	Gelanggang Pacuan Kuda	Balah Aie Timur	Wisata Minat Khusus
10. VII Koto Patamuan	Agrowisata Jambu Biji	Limpato	Wisata Minat Khusus
	Panorama dan Rajang	Lareh Nan Panjang Sei.Sarik	Wisata Alam
	Ngungun Indah	Tandikek Utara	Wisata Alam
	Air Terjun Baburai Sipisang	Tandikek Utara	Wisata Alam

Bersambung/To be continued

Lanjutan Tabel/Continued Table 7.6

Kecamatan Subdistricts	Objek Wisata Tourism Object	Lokasi Location	Jenis Wisata Type of Tourism
(1)	(2)	(3)	(4)
	Tugu/Monument Gempa	Tandikek Utara	Wisata Budaya dan Sejarah
	Makam Kalik-Kalik Jantan	Tandikek Utara	Wisata Budaya dan Sejarah
	Masjid Raya Katik Sangko	Tandikek	Wisata Budaya dan Sejarah
	Pemandian dan Air Terjun Lubuk Aro Bukik Gadang	Tandikek	Wisata Alam
	Bumi Perkemahan Sijangek	Sungai Durian	Wisata Minat Khusus
	Pemandian dan Ikan Larangan Tandikek	Tandikek Selatan	Wisata Minat Khusus
11. VII Koto Padang Sago	Gobah Tuanku Saliah	Koto Dalam	Wisata Budaya dan Sejarah
	Puncak Sato Lurah Parit	Koto Dalam	Wisata Alam
	Agrowisata Pepaya	Batu Kalang	Wisata Minat Khusus
12. V Koto Kp. Dalam	Air Terjun Baburai	Sikucua Tengah	Wisata Alam
	Lubuk Jambu	Sikucua Tengah	Wisata Minat Khusus
	Hutan Mangrove Campago Selatan	Sikucua Tengah	Wisata Minat Khusus
	Pemancingan Campago Selatan	Sikucua Tengah	Wisata Minat Khusus
	Embung Lurah Kualii	Sikucua Tengah	Wisata Buatan
	Bukik Puncak Labai	Campago	Wisata Alam
	Bukik Korong Anjuang	Campago	Wisata Alam
	Air Terjun Langkuik Indah	Sikucua Timur	Wisata Alam

Bersambung/To be continued

Lanjutan Tabel/Continued Table 7.6

Kecamatan Subdistricts	Objek Wisata Tourism Object	Lokasi Location	Jenis Wisata Type of Tourism
(1)	(2)	(3)	(4)
	Pemandian Pincuran Tujuh	Sikucua Timur	Wisata Alam
	Air Terjun Tingkek Tigo Batu Dindiang	Sikucua Timur	Wisata Alam
	Agrowisata Anggur	Sikucua Utara	Wisata Minat Khusus
	Air Terjun Duo Bidadari	Sikucua Utara	Wisata Minat Khusus
	Batang Nareh	Sikucua	Wisata Alam
13. V Koto Timur	Mesjid Tuo Batang Piaman	Gunung Padang Alai	Wisata Budaya dan Sejarah
	Laga-laga Batang Piaman	Gunung Padang Alai	Wisata Budaya dan Sejarah
	Air Terjun Langkuik Lubuak Ipuah	Nagari Padang Alai	Wisata Alam
	Mesjid Tuo Limau Puruik	Limau Puruik	Wisata Budaya dan Sejarah
	Makam Tuanku Johok	Limau Puruik	Wisata Budaya dan Sejarah
14. Sungai Limau	Pantai Arta Indah Sungai Paku	Kuranji Hilir	Wisata Alam
	Pantai Arta Permai Sungai Paku	Kuranji Hilir	Wisata Alam
	Pantai Baselona Lohong	Kuranji Hilir	Wisata Alam
	Benteng Jepang	Kuranji Hilir	Wisata Budaya dan Sejarah
	Pantai Paingan	Guguak Kuranji Hilir	Wisata Alam
	Pantai Pilubang	Pilubang	Wisata Alam

Bersambung/To be continued

Lanjutan Tabel/Continued Table 7.6

Kecamatan Subdistricts		Objek Wisata Tourism Object	Lokasi Location	Jenis Wisata Type of Tourism
(1)	(2)	(3)	(4)	
15. Batang Gasan	Pantai Arga Permai	Gasan Gadang	Wisata Alam	
	Pantai Penyu	Gasan Gadang	Wisata Alam	
	Muaro Gasan Lestari	Gasan Gadang	Wisata Alam	
	Pantai Tarok Sabatang Kantarok	Malai V Suku	Wisata Alam	
	Panorama Malai	Malai V Suku Timur	Wisata Alam	
16. Sungai Garingging	Bukik Siriah Mountain View	Malai Tigo Koto	Wisata Alam	
	Aie Mancua Batu Basurek	Sungai Sirah Kuranji Hulu	Wisata Alam	
	Embung Sungai Sirah	Sungai Sirah Kuranji Hulu	Wisata Alam	
	Makam Syekh Tampek Talang	Sungai Sirah Kuranji Hulu	Wisata Budaya dan Sejarah	
17. IV Koto Aua Malintang	Bukik Bulek	III Koto Aur Malintang	Wisata Alam	
	Ikan Larangan Kubu Bimo	III Koto Aur Malintang	Wisata Minat Khusus	
	Lasuang Keramat	Balai Baik Malai III Koto	Wisata Budaya dan Sejarah	
	Dama Batang Park	III Koto Aua Malintang Selatan	Wisata Alam	
	Ikan Larangan Batang Gasan	III Koto Aua Malintang Selatan	Wisata Minat Khusus	
	Sitaruak Land	III Koto Aua Malintang Selatan	Wisata Alam	
	Surau Lansek	III Koto Aua Malintang Selatan	Wisata Budaya dan Sejarah	
Lesung Keramat	Batu Basa	Wisata sejarah		

Sumber/Source: Dinas Pariwisata, Pemuda dan Olahraga Kabupaten Padang Pariaman
Tourism, Youth and Sports Services Padang Pariaman Regency

Tabel 7.7 Jarak Menuju Objek Wisata dari Bandara Internasional Minangkabau di Kabupaten Padang Pariaman, 2022
Table *Potency and Tourism Object Location in Padang Pariaman Regency, 2022*

Kecamatan Subdistricts	Objek Wisata Tourism Object	Lokasi Location	Jarak Distance
(1)	(2)	(3)	(4)
1. Batang Anai	Aie Tajun Sarasah Kuau	Sungai Buluh Timur	35 KM dari BIM
	Candi Bukit Raf	Pasar Usang	11 KM dari BIM
	Gosong Muara Anai	Katapiang	7 KM dari BIM
	Lubuak Kandih	Batang Anai	8 KM dari BIM
	Panorama Lubuak Apik	Lubuk Apik	8 KM dari BIM
	Singa Pasar Usang	Batang Anai	8 KM dari BIM
	Gunung Kanter	Sungai Buluh Selatan	7 KM dari BIM
	Lubuak Jambu	Sungai Buluh Timur	10 KM dari BIM
	Pantai Panjang	Katapiang	8 KM dari BIM
	Pasie Katapiang	Katapiang	8 KM dari BIM
	Pemandian Lubuak Turis/Bukik Silaha	Kasang	9 KM dari BIM
	Pemandian Bidadari I dan II	Kasang	10 KM dari BIM
	Puncak Sirinai	Kasang	10 KM dari BIM
	Goa Auwik	Kasang	10 KM dari BIM
2. Lubuak Aluang	Air Terjun Nyarai	Salibutan	-
	Air Terjun Belek	Salibutan	-
	Pemandian Lubuak Napa	Salibutan	-
	Pemandian Tapian Puti	Sikabu	15 KM dari BIM
	Bendungan Anai	Pasie Laweh	-
	Goa Ngalau Aie Ilang	Pasie Laweh	22 KM dari BIM
	Arung Jeram Sungai Batang Anai	Pasie Laweh	-

Bersambung/To be continued

Lanjutan Tabel/Continued Table 7.7

Kecamatan Subdistricts	Objek Wisata Tourism Object	Lokasi Location	Jarak Distance
(1)	(2)	(3)	(4)
	TuanKu Lubuak Aluang	Lubuk Alung	16 KM dari BIM
	Air Terjun Babang	Lubuk Alung	21 KM dari BIM
	Taman Ekowisata Lubuk Alung	Lubuk Alung	-
	Mesjid IV Lingkung	Singguliang	-
	Balah Hilia Sakato	Nagari Balah Hilia	-
3. Sintuak Toboh Gadang	Museum Perang Sintuk	Sintuk	29 KM dari BIM
	Tugu Batas Renvill	Sintuk	-
	Makam Pejuang 45	Sintuk	-
	Benteng Jepang	Sintuk	-
	Embung Abu	Toboh Gadang	-
	Embung Ambio Asri	Toboh Gadang Timur	-
	Benteng Jepang	Toboh Gadang Selatan	-
4. Ulakan Tapakih	Green Talao Park	Ulakan	-
	Pulau Pieh	Ulakan	15 KM dari BIM
	Makam Syekh Burhannudin	Manggopoh Palak Gadang	-
	Pantai Tiram	Tapakih	15 KM dari BIM
	Tapakih Water Park (TAWA)	Tapakih	11 KM dari BIM
	Pantai Seulayat	Seulayat	10 KM dari BIM
	Surau Gadang Syekh Burhannudin	Sandi Ulakan	23 KM dari BIM
	Surau TuoSyekh Burhannudin	Sandi Ulakan	-
	Makam TuanKu Nan Basaruang	Sandi Ulakan	-

Bersambung/To be continued

Lanjutan Tabel/Continued Table 7.7

Kecamatan Subdistricts		Objek Wisata Tourism Object	Lokasi Location	Jarak Distance
(1)	(2)	(3)	(4)	
		Surau Pondok Koto Panjang	Sandi Ulakan	-
		Makam Sibohong	Sandi Ulakan	-
		Makam Syekh Madina	Sungai Gimba	-
5.	Nan Sabaris	Pantai Sunua	Sunua Barat	-
		Ikan Larangan	Pauh Kambar	-
		Makam Syekh M. Hatta	Kapalo Koto	24 KM dari BIM
		Makam Syekh A. Rahman	Pauh Kambar	-
		Agro Wisata Sunua	Sunur	-
		Agro Wisata Sunua Tengah	Sunur Tengah	23 KM dari BIM
		Mesjdi Raya Sunua	Sunur Tengah	-
		Surau Bintungan Tinggi	Bintungan Tinggi	-
6.	2 x 11 Anam Lingsuang	Surau Atok Ijuak Pauh	Sicincin	-
		Pemandian Lubuak Urek	Sicincin	33 KM dari BIM
		Panorama Puncak Kiambang	Sungai Asam	28 KM dari BIM
7.	Anam Lingsuang	Benteng & Terowongan Jepang	Pakandangan	28 KM dari BIM
		Makam Gujarad	Pakandangan	26,5 KM dari BIM
		Masjid Pincuran Tujuh	Pakandangan	-
		Agrowisata Manggis	Pakandangan	-
		Kebun Binatang Mini	Parit Malintang	-
8.	2 x 11 Kayu Tanam	Air Terjun Ngungun	Anduriang	-

Bersambung/To be continued

Lanjutan Tabel/Continued Table 7.7

Kecamatan Subdistricts	Objek Wisata Tourism Object	Lokasi Location	Jarak Distance
(1)	(2)	(3)	(4)
	Bumi Perkemahan Asam Pulau	Asam Pulau	-
	Bumi Perkemahan Sipisang	Anduring	-
	Lubuk Bonta	Kapalo Hilalang	-
	Agro Wisata Coklat Malibou	Guguk	45 KM dari BIM
	Pemandian Rumah Putiah	Kapalo Hilalang	40 KM dari BIM
	Gelanggang Ikan Sipisang-Sipisang	Guguk	-
	Gunuang Tandikek	Guguk	-
	Kawasan Wisata Anailand	Guguk	-
	Perkebunan Durian Mantuang	Kayu Tanam	-
	Air Terjun Pelangi Asam Pulau	Anduring	-
	Lubuak Talau	Anduring	-
	Air Terjun Anak Bako dan Siguntang	Anduring	-
	Bukik Barangin	Anduring	-
9. VII Koto	Agro Wisata Lebah Madu	Lurah Ampalu	-
	Agrowisata Jambu Biji	Limpato	26 KM dari BIM
	Gelanggang Pacu Kuda	Balah Aie	30 KM dari BIM
	Gobah Tuangku Salih	Sungai Sariak	20 KM dari BIM

Bersambung/To be continued

Lanjutan Tabel/Continued Table 7.7

Kecamatan Subdistricts	Objek Wisata Tourism Object	Lokasi Location	Jarak Distance
(1)	(2)	(3)	(4)
	Makam Tuanku Madina	Lareh Nan Panjang	-
	Masjid Tuo Lubuak Barih	Sungai Sariak	-
	Mesjid Tuo Barangan	Lurah Ampalu	-
	Mesjid Tuo VII Koto	Lareh Nan Panjang	-
	Panorama Bukik Salasiah	Sungai Sarik	33 KM dari BIM
	Surau Syekh Lagundi	Ambung Kapur	-
	Panorama dan Rajang	Lareh Nan Panjang	-
	Tanjung Wahana Tano	Sungai Sariak	-
10. VII Koto Patamuan	Ngungun Indah	Tandikek Utara	44 KM dari BIM
	Air Terjun Baburai Sipisang	Tandikek Utara	-
	Tugu/Monument Gempa	Tandikek Utara	-
	Makam Kalik-Kalik Jantan	Tandikek Utara	-
	Masjid Raya Katik Sangko	Tandikek	-
	Pemandian dan Air Terjun Lubuk Aro Bukik Gadang	Tandikek	-
	Bumi Perkemahan Sijangek	Sungai Durian	-
	Pemandian dan Ikan Larangan Tandikek	Tandikek Selatan	-
11. VII Koto Padang Sago	Gobah Tuanku Saliah	Koto Dalam	46 KM dari BIM

Bersambung/To be continued

Lanjutan Tabel/Continued Table 7.7

Kecamatan Subdistricts		Objek Wisata Tourism Object	Lokasi Location	Jarak Distance
(1)	(2)	(3)	(4)	
		Puncak Sato Lurah Parit	Koto Dalam	-
		Agrowisata Pepaya	Batu Kalang	-
12.	V Koto Kp. Dalam	Air Terjun Baburai	Sikucua Tengah	-
		Lubuak Jambu	Sikucua Tengah	-
		Hutan Mangrove Campago Selatan	Sikucua Tengah	-
		Pemancingan Campago Selatan	Sikucua Tengah	-
		Embung Lurah Kualai	Sikucua Tengah	-
		Taman Keluarga Batang Nareh	Campago	-
		Embung Olo Tarantang	Campago	-
		Bukik Puncak Labai	Campago	-
		Bukik Korong Anjuang	Campago	-
		Air Terjun Langkuik Indah	Sikucua Timur	-
		Pemandian Pincuran Tujuh	Sikucua Timur	-
		Air Terjun Tingkek Tigo Batu Dindiang	Sikucua Timur	-
		Agrowisata Anggur	Sikucua Utara	-
		Air Terjun Duo Bidadari	Sikucua Utara	-
		Batang Nareh	Sikucua	-
13.	V Koto Timur	Mesjid Tuo Batang Piaman	Gunung Padang Alai	50 KM dari BIM

Bersambung/To be continued

Lanjutan Tabel/Continued Table 7.7

Kecamatan Subdistricts	Objek Wisata Tourism Object	Lokasi Location	Jarak Distance
(1)	(2)	(3)	(4)
	Laga-laga Batang Piaman	Gunung Padang Alai	-
	Air Terjun Langkuik Lubuak Ipuah	Nagari Padang Alai	-
	Mesjid Tuo Limau Puruik	Limau Puruik	-
	Makam Tuanku Johok	Limau Puruik	-
14. Sungai Limau	Pantai Arta Indah Sungai Paku	Kuranji Hilir	46 KM dari BIM
	Pantai Arta Permai Sungai Paku	Kuranji Hilir	45 KM dari BIM
	Pantai Baselona Lohong	Kuranji Hilir	43 KM dari BIM
	Benteng Jepang	Kuranji Hilir	43 KM dari BIM
	Pantai Paingan	Guguak Kuranji Hilir	-
	Pantai Pilubang	Pilubang	-
15. Batang Gasan	Pantai Arga Permai	Gasan Gadang	-
	Pantai Penyu	Gasan Gadang	-
	Muaro Gasan Lestari	Gasan Gadang	-
	Pantai Tarok Sabatang Kantarok	Malai V Suku	-
	Panorama Malai	Malai V Suku Timur	-
16. Sungai Garingging	Bukik Siriah Mountain View	Malai Tigo Koto	63 KM dari Bim
	Aie Mancua Batu Basurek	Sungai Sirah Kuranji Hulu	-
	Embung Sungai Sirah	Sungai Sirah Kuranji Hulu	-

Bersambung/To be continued

Lanjutan Tabel/Continued Table 7.7

Kecamatan Subdistricts	Objek Wisata Tourism Object	Lokasi Location	Jarak Distance
(1)	(2)	(3)	(4)
17. IV Koto Aua Malintang	Makam Syekh Tampek Talang	Sungai Sirah Kuranji Hulu	-
	Bukik Bulek	III Koto Aur Malintang	-
	Ikan Larangan Kubu Bimo	III Koto Aur Malintang	67 KM dari BIM
	Lasuang Keramat	Balai Baik Malai III Koto	-
	Dama Batang Park	III Koto Aua Malintang Selatan	-
	Ikan Larangan Batang Gasan	III Koto Aua Malintang Selatan	-
	Sitaruak Land	III Koto Aua Malintang Selatan	-
	Surau Lansek	III Koto Aua Malintang Selatan	-

Sumber/Source: Dinas Pariwisata, Pemuda dan Olahraga Kabupaten Padang Pariaman
Tourism, Youth and Sports Services Padang Pariaman Regency

Tabel 7.8 Kunjungan Wisata Domestik dan Manca Negara di Kabupaten Padang Pariaman, 1999 - 2022
Table Number of Tourist Coming to Domestic and Foreign in Padang Pariaman Regency, 1999 - 2022

Tahun Years	Domestik (Orang) Domestic (Persons)	Manca Negara (Orang) Foreign (Persons)	Keterangan Explanation
(1)	(2)	(3)	(4)
1999	1 184 010	7 283	Tidak Berbayar
2000	1 190 233	7 417	Tidak Berbayar
2001	584 115	475	Tidak Berbayar
2002	595 050	460	Tidak Berbayar
2003	593 450	478	Tidak Berbayar
2004	2 573 625	6 383	Tidak Berbayar
2005	5 216 753	12 621	Tidak Berbayar
2006	5 320 420	12 740	Tidak Berbayar
2007	5 402 892	12 014	Tidak Berbayar
2008	2 712 560	419	Tidak Berbayar
2009	3 563 313	586	Tidak Berbayar
2010	3 764 523	5 321	Tidak Berbayar
2011	3 963 423	5 432	Tidak Berbayar
2012	4 141 594	5 703	Tidak Berbayar
2013	4 287 653	5 952	Tidak Berbayar
2014	4 158 422	4 257	Tidak Berbayar
2015	4 396 731	4 851	Tidak Berbayar
2016	4 118 724	4 507	Tidak Berbayar
2017	4 201 094	4 597	Tidak Berbayar
2018	4 345 107	4 370	Tidak Berbayar
2019	395 904	886	Berbayar
2020	208 808	64	Berbayar
2021	152 185	22	Berbayar
2022	246.420	28	Berbayar

Sumber/Source: Dinas Pariwisata, Pemuda dan Olahraga Kabupaten Padang Pariaman
 Tourism, Youth and Sports Services Padang Pariaman Regency

PANJANG JALAN

KAB. PADANG PARIAMAN 2021

Length of Road in Padang Pariaman Regency 2021

83,57
Km

Jalan Negara

95,77
Km

Jalan Provinsi

2.072,4
Km

Jalan Kabupaten

BANDARA INTERNASIONAL MINANGKABAU
KAB. PADANG PARIAMAN 2022Penumpang
918.164Domestik
7.115Penumpang
11.740Internasional
109Datang
Arrived7.224
Penerbangan
FlightsBerangkat
Departured7.223
Penerbangan
FlightsDomestik
7.113Penumpang
945.048Internasional
110Penumpang
12.052

PENJELASAN TEKNIS**8.1 Transportasi**

- Kendaraan bermotor adalah setiap kendaraan yang digerakkan oleh peralatan teknik yang ada pada kendaraan tersebut, biasanya digunakan untuk angkutan orang atau barang di atas jalan raya selain kendaraan yang berjalan di atas rel. Kendaraan bermotor yang dicatat adalah semua jenis kendaraan kecuali kendaraan bermotor TNI/Polri dan Korps Diplomatik.
- Mobil penumpang adalah setiap kendaraan bermotor yang dilengkapi dengan tempat duduk untuk sebanyak-banyaknya delapan orang, tidak termasuk tempat duduk untuk pengemudi, baik dilengkapi atau tidak dilengkapi bagasi.
- Mobil bis adalah setiap kendaraan bermotor yang dilengkapi dengan tempat duduk untuk lebih dari delapan orang, tidak termasuk tempat duduk untuk pengemudi, baik dilengkapi atau tidak dilengkapi bagasi.
- Mobil truk adalah setiap kendaraan bermotor yang digunakan untuk angkutan barang, selain mobil

TECHNICAL NOTES**8.1 Transportation**

- *Motor vehicles are any kind of vehicles motorized by machine set up in those vehicles, they are usually used for transporting peoples or goods on roads except vehicles moving along a railway line. The data cover all kinds of motor vehicles except those belong to Indonesia Army Force Indonesian State Police and Diplomatic Corps.*
- *Passenger cars are any motor vehicles with no more than eight seats, excluding seat for driver, it can be with or without hoot.*
- *Buses are large passenger cars having seats for more than eight passengers, excluding seat for driver, it can be with or without hoot.*
- *Trucks are any motor vehicles used to transport goods excluding passenger cars, buses, and motorcycles.*

penumpang, mobil bis dan kendaraan bermotor roda dua.

- Kereta api adalah kendaraan dengan tenaga gerak (listrik, diesel atau tenaga uap) yang berjalan sendiri maupun dirangkaikan dengan kendaraan lain, yang akan atau sedang bergerak di atas rel, terdiri dari kereta penumpang dan kereta barang.
- *Train is a coach or a number of coaches joined together, moving along a railway line. It can be passenger train or freight train.*
- Kilometer penumpang adalah jumlah kilometer dari semua penumpang yang berangkat. Besaran ini merupakan penjumlahan jarak asal tujuan masing-masing penumpang.
- *Passenger kilometer is total kilometers of all departing passenger. This measurement is the sum of distance between the place of origin and the place of destination taken by all passengers.*
- Rata-rata jarak perjalanan per penumpang adalah rata-rata yang ditempuh oleh setiap penumpang, atau jumlah kilometer penumpang dibagi dengan jumlah penumpang berangkat.
- *Mean distance of journey per passenger is mean distance taken by each passenger or total of passenger-kilometer divided by the number of departing passengers.*
- Kilometer ton adalah jumlah kilometer semua ton yang diangkut. Besaran ini merupakan hasil penjumlahan jarak asal tujuan masing-masing barang dalam ton.
- *Ton-kilometer is total kilometer of all cargoes carried. This is the sum of distance from area of origin to area of destination for each ton of cargoes.*
- Rata-rata jarak angkut barang adalah rata-rata jarak yang ditempuh oleh setiap ton barang atau jumlah kilometer
- *Mean distance of cargoes loaded is mean distance of each ton of cargoes loaded or total ton-kilometer divided by total ton of*

ton dibagi dengan ton dimuat.

- Kunjungan kapal adalah kapal yang datang di pelabuhan baik untuk berlabuh di perairan maupun bersandar di dermaga.
- Gross Ton (GT) adalah volume ruangan kapal dalam m³, kecuali terowongan, lubang poros baling-baling, tempat jangkar, dan alas ganda.

cargoes loaded.

- *Ship call is a ship arriving at a port either for mooring or berthing.*
- *Gross Ton (GT) is total volume of all room in a ship (m³), excluding the volume of tunnel, the axle of propellers, the anchor, and the chain locker.*

8.2 Komunikasi

- Kantor Pos adalah tempat pemberi pelayanan komunikasi tertulis dan atau surat elektronik, layanan paket, layanan logistik, layanan transaksi keuangan, dan layanan keagenan pos untuk kepentingan umum. Rumah pos berfungsi sama seperti kantor pos dan kantor pos pembantu, bedanya rumah pos biasanya terletak di daerah terpencil.
- Telekomunikasi adalah setiap pemancaran, pengiriman dan atau penerimaan dari setiap informasi dalam bentuk tanda-tanda, isyarat, tulisan, gambar, suara dan bunyi melalui sistem kawat, optik, radio atau sistem elektromagnetik lainnya.

8.2 Communication

- *Post Office is a service provider facility of written communication and or electronic mail, parcel service, logistics services, financial transaction services, and postal services to the public. Postal house has the same function as the post office and subsidiary of post office, the difference is that postal house is usually located in remote areas.*
- *Telecommunication includes every transmitting, delivering and or receiving from every information of marking, signal, article, picture, sound and voice through strand of wire system, optic, radio or other electromagnetic system.*

- Jaringan telekomunikasi adalah rangkaian perangkat telekomunikasi dan kelengkapannya yang digunakan dalam bertelekomunikasi.
- *Telecommunication network is peripheral network of telecommunication and its equipment used in the means of telecommunication*

<https://padangpariamankab.bps.go.id>

ULASAN

Transportasi dan komunikasi memiliki fungsi yang sangat penting dalam pembangunan. Jalan merupakan sarana penunjang transportasi darat, untuk mendukung hal tersebut kabupaten padang pariaman tahun 2022 tersedia 83,57 km jalan negara, 95,77 km jalan provinsi, dan 2072,4 km jalan kabupaten.

Untuk transportasi udara penerbangan domestik dan internasional dari tahun 2017 sampai 2021 cenderung menurun akibat wabah pandemi covid 19. dan mulai mengalami kenaikan di tahun 2022.

Media komunikasi yang tercatat oleh kabupaten padang pariaman ada 4 diantaranya menggunakan surat biasa, surat kilat khusus, surat luar negeri, dan pos paket .

Pada tahun 2022, Jumlah surat biasa yang dikirim dan diterima oleh kabupaten padang pariaman adalah sebanyak 1.027 dan 7.569. Untuk jumlah surat kilat khusus yang dikirim ada sebanyak 579 surat sedangkan yang diterima 1.123 surat. Jumlah surat luar negeri yang dikirim ada sebanyak 161 surat, dan yang diterima 157 surat. Sedangkan untuk jumlah surat dikirim pos paket ada sebanyak 19.615 surat dan yang diterima ada sebanyak 14.127 surat.

DESCRIPTION

Transportation and communication have a very important function in development. Roads are a means of supporting land transportation, to support this in Padang Pariaman Regency in 2021 there will be 83.57 km of state roads, 95.77 km of provincial roads and 2072.4 km of regency roads.

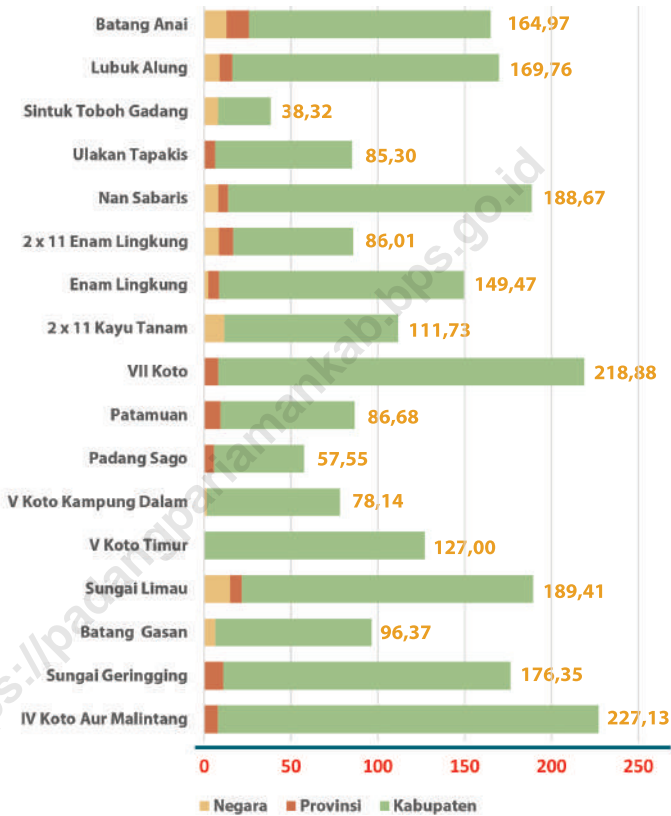
For domestic and international flight air transportation from 2017 to 2021 tends to decline due to the covid 19 pandemic outbreak. But, in 2022 domestic and international flight air transportation has decreased.

There are 4 communication media registered by Padang Pariaman Regency, including using ordinary mail, special express mail, foreign mail, and parcel post.

In 2022, the number of ordinary letters sent and received by the Padang Pariaman district was 1.027 and 7.569. For the number of special express letters sent there were 579 letters while 1.123 letters were received. The number of foreign letters sent was 161 letters, and 157 letters were received. As for the number of letters sent by parcel post, there were 19.615 letters and 14.127 letters received.

Gambar
Figures

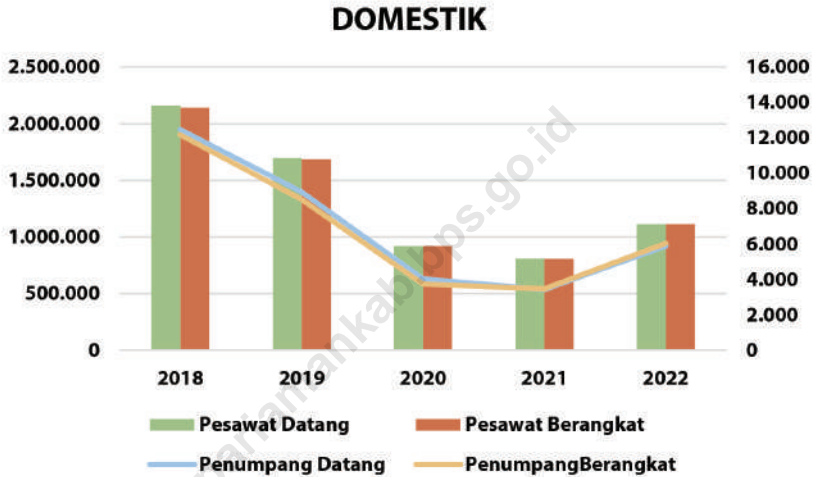
8.1 Panjang Jalan Menurut Status Jalan dan Kecamatan di Kabupaten Padang Pariaman, 2022
Length of Road by Status and Subdistricts in Padang Pariaman Regency, 2022



Sumber/Source: Dinas Pekerjaan Umum dan Penataan Ruang Kabupaten Padang Pariaman
Public Work Service and Spatial planning of Padang Pariaman Regency

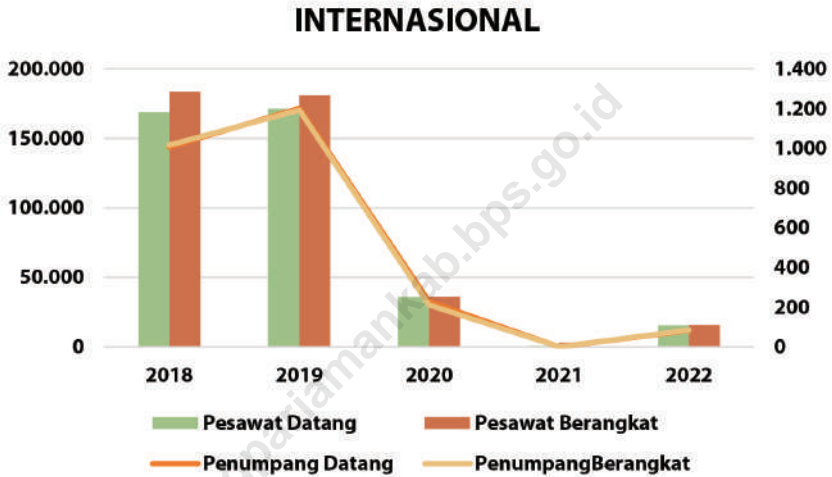
Gambar
Figures

8.2 Jumlah Penerbangan dan Penumpang Domestik yang Datang dan Berangkat Melalui Bandara Internasional Minangkabau di Kabupaten Padang Pariaman, 2022
Number of Domestic Airplane and Passenger That Arrived and Departured Through Minangkabau International Airport in Padang Pariaman Regency, 2022



Sumber/Source: PT. Angkasa Pura II (Persero)
PT. Angkasa Pura II (Limited)

Gambar 8.3 Jumlah Penerbangan dan Penumpang Internasional yang Datang dan Berangkat Melalui Bandara Internasional Minangkabau di Kabupaten Padang Pariaman, 2022
Figures **Number of International Airplane and Passenger That Arrived and Departured Through Minangkabau International Airport in Padang Pariaman Regency, 2022**



Sumber/Source: PT. Angkasa Pura II (Persero)
 PT. Angkasa Pura II (Limited)

8.1 TRANSPORTASI TRANSPORTATION

Tabel 8.1.1 Panjang Jalan Negara, Propinsi dan Kabupaten Menurut Kecamatan di Kabupaten Padang Pariaman, 2022
Length of State Road, Province and Regency by Subdistricts in Padang Pariaman Regency, 2022

	Kecamatan <i>Subdistricts</i>	Panjang Jalan (Km) <i>Length of Road (Km)</i>			Jumlah <i>Total</i>
		Negara <i>National</i>	Propinsi <i>Province</i>	Kabupaten <i>Regency</i>	
	(1)	(2)	(3)	(4)	(5)
1.	Batang Anai	12,95	12,87	139,15	164,97
2.	Lubuak Aluang	9,01	7,25	153,50	169,76
3.	Sintuak Toboh Gadang	8,07	-	30,25	38,32
4.	Ulakan Tapakih	-	6,30	79,00	85,30
5.	Nan Sabaris	8,19	5,78	174,70	188,67
6.	2 x 11 Anam Lingsuang	8,63	8,18	69,20	86,01
7.	Anam Lingsuang	2,38	6,39	140,70	149,47
8.	2 x 11 Kayu Tanam	11,63	-	100,10	111,73
9.	VII Koto	-	8,18	210,70	218,88
10.	VII Koto Patamuan	-	9,38	77,30	86,68
11.	VII Koto Padang Sago	-	5,65	51,90	57,55
12.	V Koto	1,44	-	76,70	78,14
13.	V Koto Timur	-	-	127,00	127,00
14.	Sungai Limau	14,90	6,91	167,60	189,41
15.	Batang Gasan	6,37	-	90,00	96,37
16.	Sungai Garingging	-	10,95	165,40	176,35
17.	IV Koto Aua Malintang	-	7,93	219,20	227,13
	2022	83,57	95,77	2 072,40	2 251,74
	2021	83,57	95,77	2 072,40	2 251,74
	2020	83,57	95,77	2 072,40	2 251,74
	2019	83,57	95,77	2 072,40	2 251,74
	2018	83,57	95,77	2 072,40	2 251,74
	Jumlah Total				

Sumber/Source: Dinas Pekerjaan Umum dan Penataan Ruang Kabupaten Padang Pariaman
Public Work Service and Spatial planning of Padang Pariaman Regency

Tabel 8.1.2 Panjang Jalan Kabupaten Menurut Jenis Permukaan Jalan dan Kecamatan di Kabupaten Padang Pariaman, 2022
Table Length Of Road By Surface Type by Subdistricts in Padang Pariaman Regency, 2022

	Kecamatan Subdistricts	Jenis Permukaan Jalan (Km) Type Of Surface (Km)			Jumlah Total
		Aspal Paved Road	Kerikil Gravel	Tanah Clay	
	(1)	(2)	(3)	(4)	(5)
1.	Batang Anai	128,10	8,55	2,50	139,15
2.	Lubuak Aluang	133,20	13,80	6,50	153,50
3.	Sintuak Toboh Gadang	22,30	7,75	0,20	30,25
4.	Ulakan Tapakih	79,00	-	-	79,00
5.	Nan Sabaris	161,70	5,70	7,30	174,70
6.	2 x 11 Anam Lingkuang	54,70	3,20	11,30	69,20
7.	Anam Lingkuang	127,30	13,40	-	140,70
8.	2 x 11 Kayu Tanam	90,20	8,10	1,80	100,10
9.	VII Koto	194,00	9,40	7,30	210,70
10.	VII Koto Patamuan	69,50	5,40	2,40	77,30
11.	VII Koto Padang Sago	46,60	3,10	2,20	51,90
12.	V Koto	76,70	-	-	76,70
13.	V Koto Timur	120,60	6,00	0,40	127,00
14.	Sungai Limau	149,30	13,20	5,10	167,60
15.	Batang Gasan	89,50	-	0,50	90,00
16.	Sungai Garingging	142,80	10,00	12,60	165,40
17.	IV Koto Aua Malintang	188,80	2,50	27,90	219,20
	2022	1 874,30	110,10	88,00	2 072,40
	2021	1 874,30	110,10	88,00	2 072,40
	2020	1 374,15	616,05	82,20	2 072,40
	2019	1 317,90	560,70	193,80	2 072,40
	2018	1 316,90	561,70	193,80	2 072,40
	Jumlah Total				

Sumber/Source: Dinas Pekerjaan Umum dan Penataan Ruang Kabupaten Padang Pariaman
 Public Work Service and Spatial planning of Padang Pariaman Regency

Tabel 8.1.3 Daftar Panjang Jalan Menurut Status Jalan (Kondisi Permukaan Jalan) di Kabupaten Padang Pariaman, 2022
Length of Road By Status And Condition (Surface Type of Road) in Padang Pariaman Regency, 2022

Status Jalan <i>Road Status</i>	Kondisi Permukaan Jalan (Km) <i>Length Of Surface Condition (Km)</i>			Jumlah <i>Total</i>	
	Baik <i>Good</i>	Sedang <i>Medium</i>	Rusak <i>Bad</i>		
(1)	(2)	(3)	(4)	(5)	
1. Jalan Negara <i>National Road</i>	83,57	0,00	0,00	83,57	
2. Jalan Propinsi <i>Province Road</i>	13,47	46,76	35,54	95,77	
3. Jalan Kabupaten <i>Regency Road</i>	965,40	371,70	735,30	2 072,40	
Jumlah <i>Total</i>	2022	1 062,44	418,46	770,84	2 251,74
	2021	979,94	482,46	789,34	2 251,74
	2020	1 113,39	350,01	788,34	2 251,74
	2019	1 157,74	283,71	810,29	2 251,74
	2018	1 150,79	283,71	817,24	2 251,74

Sumber/Source: Dinas Pekerjaan Umum dan Penataan Ruang Kabupaten Padang Pariaman
Public Work Service and Spatial planning of Padang Pariaman Regency

Tabel 8.1.4 Daftar Panjang Jalan Kabupaten Menurut Jenis Permukaan Jalan dan Kecamatan di Kabupaten Padang Pariaman, 2022
Table Length Of Road By Status And Surface Type (Km) in Padang Pariaman Regency, 2022

Kecamatan/Ruas Jalan Subdistricts/Road	Ruas Jalan Roads Status	Kelas Jalan Roads Class	Panjang Jalan (Km) Roads Length (Km)	Jenis Pengkerasan (Km) Type of Surface (Km)		
				Aspal Asphalt	Macadam Macadam	Tanah Ground
(1)	(2)	(3)	(4)	(5)	(6)	(7)
I. Jln Sicincin - Simpang Kurai Taji						
1. 2x11 Anam Lingsuang	P.028	III.B	1,74	1,74	-	-
2. VII Koto	P.028	III.B	8,18	8,18	-	-
3. Padang Sago	P.028	III.B	4,29	4,29	-	-
II. Lubuk Basung – Sungai Limau						
1. Sungai Limau	P.072	III.B	6,91	6,91	-	-
2. Sungai Garingging	P.072	III.B	10,95	10,95	-	-
3. IV Koto Aua Malintang	P.072	III.B	7,93	7,93	-	-
III. Simp. Duku (Ketaping) - Pariaman						
1. Nan Sebaris	P.075	III.B	5,78	5,78	-	-
2. Ulakan Tapakih	P.075	III.B	6,30	6,30	-	-
3. Batang Anai	P.075	III.B	12,38	12,38	-	-
IV. Simpang Koto Mambang - Balingka						
1. VII Koto Patamuan	P.078	III.B	9,38	9,38	-	-
2. VII Koto Padang Sago	P.078	III.B	1,36	1,36	-	-
V. Jalan Duku - Sicincin						
1. Batang Anai	P.087	III.B	0,49	0,30	-	0,19
2. Lubuk Alung	P.087	III.B	7,25	-	-	7,25
3. Anam Lingsuang	P.087	III.B	6,39	-	-	6,39
4. 2 x 11 Anam Lingsuang	P.087	III.B	6,44	-	-	6,44

Sumber/Source: Dinas Pekerjaan Umum dan Penataan Ruang Kabupaten Padang Pariaman
 Public Work Service and Spatial planning of Padang Pariaman Regency

Tabel 8.1.5 Panjang Jalan dan Jembatan Negara (Nasional) di Kabupaten Padang Pariaman, 2022
Table Length of Road and State Brige (National) in Padang Pariaman Regency, 2022

	Lokasi <i>Location</i>	Jalan <i>Road</i>			Jembatan <i>Bridge</i>	
		Km - Km <i>Km to Km</i>	Panjang Length (Km)	Pengerasan Surface	Banyaknya Number	Panjang Length (m)
	(1)	(2)	(3)	(4)	(5)	(6)
1.	Batas Kota Padang - Lubuak Aluang	18+200 - 33+300	15,10	Aspal	6,00	242,00
2.	Lubuak Aluang - Sicincin	33+300 - 47+750	14,45	Aspal	5,00	103,40
3.	Sicincin - Batas Tanah Datar	47+750 - 62+200	14,45	Aspal	8,00	166,90
4.	Lubuak Aluang - Batas Pariaman	33+300 - 50+600	17,30	Aspal	11,00	167,80
5.	Batas Pariaman - Batas Agam	62+500 - 85+500	23,00	Aspal	17,00	473,60
Jumlah Total	2022	-	84,30	-	47,00	1 153,70
	2021	-	84,30	-	47,00	1 153,70
	2020	-	84,30	-	47,00	1 153,70
	2019	-	84,30	-	47,00	1 153,70
	2020	-	84,30	-	47,00	1 153,70

Sumber/Source: Dinas Pekerjaan Umum dan Penataan Ruang Kabupaten Padang Pariaman
Public Work Service and Spatial planning of Padang Pariaman Regency

Tabel 8.1.6 Panjang Jalan dan Jembatan Provinsi di Kabupaten Padang Pariaman, 2022
Table Length of Road and Province Bridge in Padang Pariaman Regency, 2022

	Lokasi <i>Location</i>	Jalan <i>Road</i>			Jembatan <i>Bridge</i>	
		Km - Km <i>Km to Km</i>	Panjang Length <i>(Km)</i>	Pengerasan Surface	Banyaknya Number	Panjang Length <i>(m)</i>
	(1)	(2)	(3)	(4)	(5)	(6)
1.	Sicincin - Simpang Kurai Taji	18+200 - 33+300	15,10	Aspal	3,00	27,00
2.	Sungai Limau - Sungai Garingging	33+300 - 47+750	14,45	Aspal	15,00	180,90
3.	Batas Kabupaten Agam	47+750 - 62+200	14,45	Aspal	12,00	427,25
4.	Batas Pariaman - Ketaping - Duku	33+300 - 50+600	17,30	Aspal	9,00	106,00
5.	Koto Mambang - Malalak	62+500 - 85+500	23,00	Aspal	5,00	150,00
Jumlah Total	2022	-	84,30	-	44,00	891,15
	2021	-	84,30	-	44,00	891,15
	2020	-	84,30	-	44,00	891,15
	2019	-	84,30	-	44,00	891,15
	2020	-	84,30	-	44,00	891,15

Sumber/Source: Dinas Pekerjaan Umum dan Penataan Ruang Kabupaten Padang Pariaman
Public Work Service and Spatial planning of Padang Pariaman Regency

Tabel 8.1.7 Jumlah dan Luas Daerah Irigasi Menurut Kecamatan di Kabupaten Padang Pariaman, 2022
Table *Number and Size of Irrigation Areas by Subdistricts in Padang Pariaman Regency, 2022*

Kecamatan Subdistricts		Jumlah Total	Luas Area
(1)		(2)	(3)
1.	Batang Anai	19	1 046,00
2.	Lubuak Aluang	29	1 592,00
3.	Sintuak Toboh Gadang	50	4 192,00
4.	Ulakan Tapakih	35	1 380,00
5.	Nan Sabaris	33	1 173,00
6.	2 x 11 Anam Lingsuang	23	934,00
7.	Anam Lingsuang	14	473,00
8.	2 x 11 Kayu Tanam	43	2 572,00
9.	VII Koto	44	1 945,50
10.	VII Koto Patamuan	23	490,00
11.	VII Koto Padang Sago	14	452,50
12.	V Koto	50	2 526,00
13.	V Koto Timur	10	2 569,00
14.	Sungai Limau	1	400,00
15.	Batang Gasan	6	1 780,00
16.	Sungai Garingging	9	583,00
17.	IV Koto Aua Malintang	12	1 503,00
	2022	415	25 611,00
	Jumlah	415	25 611,00
	Total	415	25 611,00
	2020	415	25 611,00
	2019	415	25 611,00
	2018	415	25 611,00

Sumber/Source: Dinas Pekerjaan Umum dan Penataan Ruang Kabupaten Padang Pariaman
Public Work Service and Spatial planning of Padang Pariaman Regency

Tabel 8.1.8 **Macam/Jenis Jembatan di Kabupaten Padang Pariaman, 2022**
Table **Type/Kind Of Regency Bridge in Padang Pariaman Regency, 2022**

Jenis Jembatan Type of Bridge		Banyaknya Jembatan Number of Bridge	Panjang Jalan Length of Road (m)
(1)		(2)	(3)
1.	Jembatan Rangka Baja Steel Bridge	10	550,00
2.	Jembatan Lenggeng Besi Iron Bridge	114	1 321,00
3.	Jembatan Beton Concrete Bridge	78	538,00
4.	Jembatan Gantung Suspension Bridge	8	339,00
5.	Jembatan Bally Bally Bridge	4	165,00
6.	Jembatan Kayu Wood Bridge	2	39,00
Jumlah Total	2022	216	2 952,00
	2021	216	2 952,00
	2020	216	2 902,00
	2019	216	2 902,00
	2018	216	2 902,00

Sumber/Source: Dinas Pekerjaan Umum dan Penataan Ruang Kabupaten Padang Pariaman
 Public Work Service and Spatial planning of Padang Pariaman Regency

Tabel 8.1.9 Daftar Panjang Jalan Menurut Status Jalan (Kondisi Permukaan Jalan) di Kabupaten Padang Pariaman, 2022
Length of Road By Status And Condition (Surface Type of Road) in Padang Pariaman Regency, 2022

Status Jalan Road Status		Aspal Asphalt	Kerikil Gravel	Tanah Clay	Jumlah Total
(1)		(2)	(3)	(4)	(5)
1.	Jalan Negara National Road	83,57	-	-	83,57
2.	Jalan Propinsi Province Road	95,77	-	-	95,77
3.	Jalan Kabupaten Regency Road	1 847,90	143,50	80,90	2 072,30
Jumlah Total	2022	2 027,24	143,50	80,90	2 251,64
	2021	2 053,64	110,10	88,00	2 251,74
	2020	1 553,49	616,05	82,20	2 251,74
	2019	1 497,09	560,85	193,80	2 251,74
	2018	1 496,24	561,70	193,80	2 251,74

Sumber/Source: Dinas Pekerjaan Umum dan Penataan Ruang Kabupaten Padang Pariaman
Public Work Service and Spatial planning of Padang Pariaman Regency

Tabel 8.1.10 Jumlah Kendaraan Wajib Uji Menurut Jenis Kendaraan di Kabupaten Padang Pariaman, 2018- 2022
Table Number Of Compulsory Test Car By Kind Of Vehicles Padang Pariaman Regency, 2018- 2022

Jenis Kendaraan Kind of Vehicles		2018	2019	2020	2021	2022
(1)	(2)	(3)	(4)	(5)	(6)	
1.	Mobil Penumpang/ Passanger Car					
a.	Umum/Public	96	96	96	96	96
b.	Tidak Umum/Private	-	-	-	-	-
2.	Bus/Bus					
a.	Umum/Public	434	439	439	439	439
b.	Tidak Umum/Private	15	15	17	17	17
c.	Dinas/Government	7	9	9	10	10
3.	Truk/Truck					
a.	Umum/Public	318	102	104	107	109
b.	Tidak Umum/Private	2 054	2 439	2 583	2 769	2 917
c.	Dinas/Government	4	14	14	15	15
Jumlah Total		2 928	3 114	3 262	3 453	3 603

Sumber/Source: Dinas Pehubungan Kabupaten Padang Pariaman
 Transportation Service of Padang Pariaman Regency

Tabel 8.1.11 Jumlah Keberangkatan Penumpang Menurut Stasiun di Kabupaten Padang Pariaman, 2018-2022
Table *Number of Passenger Railway by Station in Padang Pariaman Regency, 2018-2022*

Bulan		2018	2019	2020	2021	2022
Month						
(1)		(2)	(3)	(4)	(5)	(6)
1.	Pauh Kambar	8 668	53 286	20 338	19 868	37 211
2.	Lubuk Alung	15 299	71 385	25 572	29 993	55 667
3.	Duku	2 847	45 082	20 415	36 916	71 109
4.	Kayu Tanam	2 751	22 761	7 891	15 452	19 228
5.	Sicincin	1 329	12 479	3 424	9 150	13 349
6.	BIM	13 309	89 189	26 446	30 620	67 082
Jumlah Total		44 203	294 182	104 086	141 999	263 646

Sumber/Source: PT. Kereta Api Indonesia Unit Pelayanan Pariaman
 PT. Indonesian Railway Pariaman Service Unit

Tabel 8.1.12 Jumlah Pesawat yang Datang dan Berangkat Melalui Bandara Internasional Minangkabau di Kabupaten Padang Pariaman, 2022
Table Number Of Arrived and Departured Air Plane Through Minangkabau Internationa Airport in Padang Pariaman Regency, 2022

Bulan Month	Penerbangan Domestik Domestic Flight		Penerbangan Internasional International Flight		Jumlah Total		
	Datang Arrived	Berangkat Departured	Datang Arrived	Berangkat Departured	Datang Arrived	Berangkat Departured	
(1)	(2)	(3)	(4)	(5)	(6)	(7)	
1. Januari/January	540	539	-	-	540	539	
2. Februari/February	445	444	-	-	445	444	
3. Maret/March	529	529	-	-	529	529	
4. April/April	578	575	-	2	578	577	
5. Mei/May	813	814	1	-	814	814	
6. Juni/June	615	616	8	8	623	624	
7. Juli/July	662	661	9	10	671	671	
8. Agustus/August	566	567	1	-	567	567	
9. September/September	551	552	2	2	553	554	
10. Oktober/October	583	581	11	11	594	592	
11. November/November	579	580	29	29	608	609	
12. Desember/December	654	655	48	48	702	703	
Jumlah Total	2022	7 115	7 113	109	110	7 224	7 223
	2021	5 179	5 159	5	22	5 184	5 181
	2020	5 441	5 436	657	659	6 098	6 095
	2019	10 860	10 802	1 202	1 266	12 062	12 068
	2018	13 801	13 692	1 177	1 283	14 978	14 975

Sumber/Source: PT. Angkasa Pura II (Persero)
 PT. Angkasa Pura II (Limited)

Tabel 8.1.13 Jumlah Penumpang yang Datang dan Berangkat Melalui Bandara Internasional Minangkabau di Kabupaten Padang Pariaman, 2022
Number Of Passenger Arrived and Departured Through Minangkabau International Airport in Padang Pariaman Regency, 2022

	Bulan Month	Penerbangan Domestik Domestic Flight			
		Datang Arrived	Berangkat Departured	Transit Transit	Transfer Transfer
	(1)	(2)	(3)	(4)	(5)
1.	Januari/January	66 101	72 299	285	-
2.	Februari/February	54 359	53 779	5	42
3.	Maret/March	69 772	73 044	4	-
4.	April/April	83 833	50 964	-	-
5.	Mei/May	96 625	123 299	-	-
6.	Juni/June	81 848	86 480	150	-
7.	Juli/July	87 512	95 106	9	-
8.	Agustus/August	72 624	78 945	1	-
9.	September/September	66 830	69 383	15	-
10.	Oktober/October	73 142	77 968	3	-
11.	November/November	78 472	80 414	2	-
12.	Desember/December	87 046	83 367	3	-
Jumlah Total	2022	918 164	945 048	477	42
	2021	535 043	541 811	1 219	431
	2020	628 014	581 112	5 602	-
	2019	1397 698	1330 899	30 291	115
	2018	1948 029	1902 512

Sumber/Source: PT. Angkasa Pura II (Persero)
 PT. Angkasa Pura II (Limited)

Lanjutan Tabel/Continued Table 8.1.13

Bulan Month	Penerbangan Internasional International Flight				
	Datang Arrived	Berangkat Departured	Transit Transit	Transfer Transfer	
(1)	(2)	(3)	(4)	(5)	
1. Januari/January	-	-	-	-	
2. Februari/February	-	-	-	-	
3. Maret/March	-	-	-	-	
4. April/April	-	-	-	-	
5. Mei/May	-	-	-	-	
6. Juni/June	-	2 749	-	-	
7. Juli/July	2 744	145	-	-	
8. Agustus/August	140	-	-	-	
9. September/September	-	3	-	-	
10. Oktober/October	1 387	1 560	-	-	
11. November/November	2 005	1 955	-	-	
12. Desember/December	5 464	5 640	-	-	
Jumlah Total	2022	11 740	12 052	-	-
	2021	-	15	-	-
	2020	32 625	30 090	-	-
	2019	171 606	170 387	72	-
	2018	143 886	145 301

Bersambung/To be continued

Lanjutan Tabel/Continued Table 8.1.13

	Bulan Month	Jumlah Total			
		Datang Arrived	Berangkat Departured	Transit Transit	Transfer Transfer
	(1)	(2)	(3)	(4)	(5)
1.	Januari/January	66 101	72 299	285	-
2.	Februari/February	54 359	53 779	5	42
3.	Maret/March	69 772	73 044	4	-
4.	April/April	83 833	50 964	-	-
5.	Mei/May	96 625	123 299	-	-
6.	Juni/June	81 848	89 229	150	-
7.	Juli/July	90 256	95 251	9	-
8.	Agustus/August	72 764	78 945	1	-
9.	September/September	66 830	69 386	15	-
10.	Oktober/October	74 529	79 528	3	-
11.	November/November	80 477	82 369	2	-
12.	Desember/December	92 510	89 007	3	-
	2022	929 904	957 100	477	42
	2021	535 043	541 826	1 219	431
Jumlah Total	2020	660 639	611 202	5 602	-
	2019	1569 304	1501 286	30 363	115
	2018	2091 915	2047 813

Sumber/Source: PT. Angkasa Pura II (Persero)
PT. Angkasa Pura II (Limited)

Tabel 8.1.14 Jumlah Muatan Bagasi, Kargo dan Paket Pos yang Dibongkar dan Dimuat Melalui Bandara Internasional Minangkabau di Kabupaten Padang Pariaman, 2022
Number of Load and Unloading of Bagage, Cargo and Post Packet at International Minangkabau Airport in Padang Pariaman Regency, 2022

Bulan Month	Jumlah Bagasi Number of Bagage (Kg)		Jumlah Kargo Number of Cargo (Kg)	
	Bongkar Unloading	Muat Loading	Bongkar Unloading	Muat Loading
(1)	(2)	(3)	(4)	(5)
1. Januari/January	544 836	670 205	408 491	255 947
2. Februari/February	459 253	478 176	419 187	215 952
3. Maret/March	566 120	619 043	442 002	280 394
4. April/April	774 505	434 249	508 381	368 129
5. Mei/May	853 622	1219 112	307 966	231 763
6. Juni/June	715 585	796 410	379 523	224 701
7. Juli/July	839 139	936 010	499 874	336 821
8. Agustus/August	619 575	743 143	498 072	238 376
9. September/September	596 423	615 963	462 318	236 050
10. Oktober/October	668 771	673 511	420 254	222 960
11. November/November	719 589	678 482	477 376	229 308
12. Desember/December	798 648	717 450	528 642	239 718
Jumlah Total	8 156 066	8 581 754	5 352 086	3 080 119

Bersambung/To be continued

Lanjutan Tabel/Continued Table 8.1.14

Bulan Month	Jumlah Paket dan Pos Number of Package and Post		Jumlah Total	
	Bongkar Unloading	Muat Loading	Bongkar Unloading	Muat Loading
(1)	(6)	(7)	(8)	(9)
1. Januari/January	-	-	953 327	926 152
2. Februari/February	-	-	878 440	694 128
3. Maret/March	-	-	1 008 122	899 437
4. April/April	-	-	1 282 886	802 378
5. Mei/May	-	-	1 161 588	1 450 875
6. Juni/June	-	-	1 095 108	1 021 111
7. Juli/July	-	-	1 339 013	1 272 831
8. Agustus/August	-	-	1 117 647	981 519
9. September/September	-	-	1 058 741	852 013
10. Oktober/October	-	-	1 089 025	896 471
11. November/November	-	-	1 196 965	907 790
12. Desember/December	-	-	1 327 290	957 168
Jumlah Total	-	-	13 508 152	11 661 873

Sumber/Source: PT. Angkasa Pura II (Persero)
PT. Angkasa Pura II (Limited)

8.2 KOMUNIKASI COMMUNICATION

Tabel 8.2.1 Jumlah Surat Biasa dan Surat Kilat Khusus Yang Dikirim dan Yang Diterima Menurut Kantor Pos di Kabupaten Padang Pariaman, 2022
Number of Ordinary Mail and Special Express Mail That Send and Received by Post Office in Padang Pariaman Regency, 2022

Kantor Pos <i>Post Office</i>	Surat Biasa <i>Ordinary Mail</i>		Surat Kilat Khusus <i>Special Express Mail</i>		
	Dikirim <i>Send</i>	Diterima <i>Received</i>	Dikirim <i>Send</i>	Diterima <i>Received</i>	
(1)	(2)	(3)	(4)	(5)	
1. Pasar Usang	5	479	10	179	
2. Duku	16	988	66	86	
3. Lubuk Alung	506	1 149	122	213	
4. Pauh Kamba	129	866	42	73	
5. Sicincin	155	1 060	231	210	
6. Kayu Tanam	4	493	19	57	
7. Sungai Sariak	38	1 004	47	117	
8. Kampung Dalam	88	612	3	55	
9. Sungai Limau	70	202	16	67	
10. Sungai Garingging	16	716	23	66	
Jumlah Total	2022	1 027	7 569	579	1 123
	2021	24	119	3 101	3 043
	2020	550	9 880	6 578	10 515
	2019	2 215	12 575	20 114	43 036
	2018	2 420	17 570	14 885	80 384

Sumber/Source: PT. Pos Indonesia Cabang Pariaman
PT. Post Indonesia Limited of Pariaman

Tabel 8.2.2 Jumlah Surat Luar Negeri, Pos Paket Dikirim dan Diterima Menurut Kantor Pos di Kabupaten Padang Pariaman, 2022
Table *Number Of International Mail And Package Post That Send and Received By Post Office in Padang Pariaman Regency, 2022*

Kantor Pos Post Office	Surat Luar Negeri International Mail		Pos Paket Package Post		
	Dikirim Send	Diterima Received	Dikirim Send	Diterima Received	
(1)	(2)	(3)	(4)	(5)	
1. Pasar Usang	-	9	488	956	
2. Duku	2	23	1 948	1 705	
3. Lubuk Alung	140	21	4 309	2 304	
4. Pauh Kamba	2	3	1 325	1 298	
5. Sicincin	1	27	2 773	2 342	
6. Kayu Tanam	1	7	619	894	
7. Sungai Sariak	-	64	1 142	1 527	
8. Kampung Dalam	7	1	3 977	941	
9. Sungai Limau	-	-	1 929	909	
10. Sungai Garingging	8	2	1 105	1 251	
Jumlah Total	2022	161	157	19 615	14 127
	2021	47	17	7 641	10 082
	2020	42	37	1 695	717
	2019	41	329	465	605
	2018	229	469	681	668

Sumber/Source: PT. Pos Indonesia Cabang Pariaman
 PT. Post Indonesia Limited of Pariaman

Tabel 8.2.3 Nilai Wesel Pos Yang Dikirim dan Yang Diterima Menurut Kantor Pos (Ribuan Rupiah) di Kabupaten Padang Pariaman, 2022
Value Of Money Order That Send and Received By Post Office (Thousands of Rupiahs) in Padang Pariaman Regency, 2022

Kantor Pos Post Office		Dikirim Send	Diterima Received
		Nilai Value	Nilai Value
(1)		(2)	(3)
1	Pasar Usang	160 443 937	65 572 600
2	Duku	122 850 000	17 100 000
3	Lubuk Alung	502 860 000	966 599 550
4	Pauh Kamba	124 363 500	296 007 151
5	Sicincin	65 872 800	183 631 046
6	Kayu Tanam	70 328 054	303 393 700
7	Sei Sariak	320 662 000	354 406 650
8	Kampung Dalam	380 807 000	335 944 569
9	Sungai Limau	204 060 000	182 885 400
10	Sungai Geringging	145 929 000	179 941 065
Jumlah Total	2022	2 098 176 291	2 885 481 731
	2021	5 428 188 626	4 406 150 760
	2020	5 465 400 887	13 713 991 358
	2019	9 403 782 325	8 606 309 111
	2018	10 991 031 126	12 400 459 835

Sumber/Source: PT. Pos Indonesia Cabang Pariaman
 PT. Post Indonesia Limited of Pariaman

Tabel 8.2.4 Jumlah Surat Biasa, Surat Tercatat Yang Dikirim dan Diterima Pada Kantor Pos Pariaman di Kabupaten Padang Pariaman, 2008 – 2022
Table *Number Of Ordinary Mail, Registered Mail That Send and Received By Pariaman Post Office in Padang Pariaman Regency, 2008 - 2022*

Kecamatan Subdistricts	Surat Biasa Ordinary Mail		Surat Tercatat Registered Mail	
	Dikirim Send	Diterima Received	Dikirim Send	Diterima Received
(1)	(2)	(3)	(4)	(5)
2008	18 226	32 193	707	729
2009	14 952	34 447	112	480
2010	26 299	54 333	-	-
2011	15 732	21 204	-	-
2012	7 449	18 762	49	617
2013	27 445	24 332	-	-
2014	28 441	29 864	-	-
2015	28 441	29 864	-	-
2016	20 017	24 805	-	-
2017	24 229	27 334	-	-
2018	19 510	25 112	-	-
2019	13 310	15 661	-	-
2020	10 383	15 417	91	45
2021	24	119	3	5
2022	1 027	7 569	-	-

Sumber/Source: PT. Pos Indonesia Cabang Pariaman
 PT. Post Indonesia Limited of Pariaman

Tabel 8.2.5 Jumlah Surat Kilat, Surat Kilat Khusus Yang Dikirim dan Yang Diterima Pada Kantor Pos Pariaman di Kabupaten Padang Pariaman, 2008 – 2022
Kantor Pos Pariaman/Number Of Express Mail, special Express Mail At Send in Padang Pariaman Regency, 2008 - 2022

Kecamatan Subdistricts	Surat Kilat Express Mail		Surat Kilat Khusus Special Express Mail	
	Dikirim Send	Diterima Received	Dikirim Send	Diterima Received
(1)	(2)	(3)	(4)	(5)
2008	9 914	26 631	25 929	34 552
2009	4 042	5 979	21 627	28 927
2010	3 509	5 282	27 117	27 386
2011	-	-	39 845	51 693
2012	5 400	8 964	28 644	45 972
2013	5 675	9 699	25 274	44 973
2014	6 871	12 884	31 786	65 581
2015	6 871	12 884	31 786	65 581
2016	6 204	11 108	29 373	55 527
2017	6 537	11 996	30 579	60 554
2018	7 211	16 160	35 550	62 100
2019	12 417	11 579	44 263	73 495
2020	14 789	20 147	50 178	55 793
2021	3 101	3 043	2 076	211
2022	703	1 822	103	85

Sumber/Source: PT. Pos Indonesia Cabang Pariaman
 PT. Post Indonesia Limited of Pariaman

Tabel 8.2.6 Nilai Wesel Pos, Giro dan Cek Pos Yang Dikirim dan Yang Diterima Pada Kantor Pos Pariaman (Rupiah) di Kabupaten Padang Pariaman, 2008 – 2022
Value Money Order and Giro and Post Cheque At Send and Received At Pariaman Post Office (Rupiahs) in Padang Pariaman Regency, 2008 - 2022

Kecamatan Subdistricts	Wesel Pos Money Order		Giro dan Cek Pos Giro and Post Cheque	
	Dikirim Send	Diterima Received	Dikirim Send	Diterima Received
(1)	(2)	(3)	(4)	(5)
2008	1 583 139	18 252 907	2 553 752	32 931 865
2009	1 463 520	14 652 836	2 313 309	41 559 081
2010	1 463 250	14 652 836	203 577	132 943
2011	20 735 042	28 744 268	-	-
2012	8 864 527	30 592 878	-	-
2013	8 129 939	30 648 672	-	-
2014	8 232 720	37 875 179	-	-
2015	152 269 000	783 665 637	-	-
2016	3860 583 369	8012 555 036	-	-
2017	4865 781 231	9017 575 011	-	-
2018	10991 025 126	12400 459 835	-	-
2019	9389 783 225	9962 853 552	-	-
2020	5465 400 887	13713 911 358	-	-
2021	5428 188 626	4406 150 760	-	-
2022	2098 176 291	2885 481 731	-	-

Sumber/Source: PT. Pos Indonesia Cabang Pariaman
 PT. Post Indonesia Limited of Pariaman

Tabel 8.2.7 Jumlah Menara Komunikasi Menurut Pemilik Menara di Kabupaten Padang Pariaman, 2022
Table *Number of Communication Tower by Owner of Tower in Padang Pariaman Regency, 2022*

	Kecamatan Subdistricts	Nama Pemilik Menara/ <i>Communication Tower Owner</i>			
		PT. Telkomsel	PT. XL Axiata	PT. Indosat	PT. Mitravel
	(1)	(2)	(3)	(4)	(5)
1.	Batang Anai	3	2	1	8
2.	Lubuak Aluang	-	1	1	7
3.	Sintuak Toboh Gadang	-	-	-	2
4.	Ulakan Tapakih	1	-	-	2
5.	Nan Sabaris	-	1	1	5
6.	2 x 11 Anam Lingsuang	1	-	-	2
7.	Anam Lingsuang	-	2	-	6
8.	2 x 11 Kayu Tanam	-	1	2	6
9.	VII Koto	-	-	-	7
10.	VII Koto Patamuan	-	-	-	3
11.	VII Koto Padang Sago	1	-	-	-
12.	V Koto	-	-	-	3
13.	V Koto Timur	1	-	-	2
14.	Sungai Limau	1	1	-	7
15.	Batang Gasan	-	1	-	1
16.	Sungai Garingging	2	-	1	2
17.	IV Koto Aua Malintang	-	-	-	3
	2022	10	9	6	66
	2021	31	9	6	47
Jumlah	2020	51	9	9	24
Total	2019	51	9	9	21
	2018	51	9	9	21

Bersambung/*To be continued*

Lanjutan Tabel/Continued Table 8.2.7

Kecamatan Subdistricts	Nama Pemilik Menara/Communication Tower Owner				
	PT. Tower Bersama	PT. Solusi Tunas Pratama	PT. Protelindo	PT. Infra-sys Persada	
(1)	(7)	(8)	(9)	(10)	
1. Batang Anai	7	2	4	-	
2. Lubuak Aluang	2	1	7	1	
3. Sintuak Toboh Gadang	1	-	2	-	
4. Ulakan Tapakih	2	1	3	-	
5. Nan Sabaris	-	-	2	-	
6. 2 x 11 Anam Lingsuang	2	1	1	-	
7. Anam Lingsuang	3	1	3	-	
8. 2 x 11 Kayu Tanam	3	1	3	-	
9. VII Koto	-	1	1	-	
10. VII Koto Patamuan	-	-	2	-	
11. VII Koto Padang Sago	1	-	-	-	
12. V Koto	3	-	-	-	
13. V Koto Timur	-	-	1	-	
14. Sungai Limau	2	-	2	-	
15. Batang Gasan	2	-	-	-	
16. Sungai Garingging	2	1	1	-	
17. IV Koto Aua Malintang	1	1	-	-	
	2022	31	10	32	1
	2021	28	10	33	1
Jumlah	2020	17	10	33	1
Total	2019	16	10	16	1
	2018	16	10	16	1

Bersambung/To be continued

Lanjutan Tabel/Continued Table 8.2.7

Kecamatan Subdistricts	Nama Pemilik Menara/Communication Tower Owner				
	PT. Solusi Menara Indonesia	PT. Centratama Menara Indonesia	PT. AKSES Prima Indonesia	PT. Inti Bangun Sejahtera	
(1)	(7)	(8)	(9)	(10)	
1. Batang Anai	-	4	-	-	
2. Lubuak Aluang	-	1	-	-	
3. Sintuak Toboh Gadang	-	-	-	-	
4. Ulakan Tapakih	-	3	-	-	
5. Nan Sabaris	-	-	-	-	
6. 2 x 11 Anam Lingsuang	-	2	-	-	
7. Anam Lingsuang	-	-	-	-	
8. 2 x 11 Kayu Tanam	-	2	-	-	
9. VII Koto	-	2	-	-	
10. VII Koto Patamuan	-	1	-	-	
11. VII Koto Padang Sago	-	-	-	-	
12. V Koto	-	-	1	-	
13. V Koto Timur	-	-	-	-	
14. Sungai Limau	-	-	1	-	
15. Batang Gasan	-	-	-	-	
16. Sungai Garingging	-	-	-	-	
17. IV Koto Aua Malintang	-	-	-	-	
Jumlah Total	2022	-	15	2	-
	2021	1	17	3	-
	2020	4	14	3	6
	2019	1	10	2	4
	2018	1	10	2	4

Bersambung/To be continued

Lanjutan Tabel/Continued Table 8.2.7

	Kecamatan <i>Subdistricts</i>	Nama Pemilik Menara/ <i>Communication Tower Owner</i>			Jumlah <i>Total</i>
		PT. Mega Tower	PT. Solusi Sindo Kreasi Pratama	PT. Era Bangun	
	(1)	(12)	(13)	(14)	(15)
1.	Batang Anai	1	-	-	32
2.	Lubuak Aluang	-	-	-	21
3.	Sintuak Toboh Gadang	-	-	-	5
4.	Ulakan Tapakih	-	-	-	12
5.	Nan Sabaris	1	-	1	11
6.	2 x 11 Anam Lingsuang	1	-	-	10
7.	Anam Lingsuang	-	-	-	15
8.	2 x 11 Kayu Tanam	1	-	-	19
9.	VII Koto	-	-	-	11
10.	VII Koto Patamuan	-	-	-	6
11.	VII Koto Padang Sago	-	-	-	2
12.	V Koto	-	-	-	7
13.	V Koto Timur	-	-	-	4
14.	Sungai Limau	-	-	-	14
15.	Batang Gasan	-	-	-	4
16.	Sungai Garingging	-	-	-	9
17.	IV Koto Aua Malintang	-	-	-	5
	2022	4	-	1	187
	2021	4	-	1	191
Jumlah Total	2020	5	1	1	188
	2019	4	-	-	154
	2018	4	-	-	154

Sumber/Source: Dinas Komunikasi dan Informatika Kabupaten Padang Pariaman
Department of Communication and Information of Padang Pariaman Regency

Tabel 8.2.8 Data Komunikasi dan Telekomunikasi Kabupaten Padang Pariaman, 2022
Table Data Communication and Telecommunication of Padang Pariaman Regency, 2022

Keterangan <i>Explanation</i>	Nilai	Satuan
(1)	(2)	(3)
I. Telekomunikasi		
1. Penyedia Jaringan Internet (ISP)	Kominfo 1 (Satu)	ISP
2. Menara Telekomunikasi	186	CHANEL
II. Jumlah Penyiaran Media Elektronik Yang Masuk ke Daerah		
1. TV**	1	CHANEL
2. Radio**	4	CHANEL
3. Media Online**	46	CHANEL
III. Penyelenggaraan Layanan Telekomunikasi		
IV. Jumlah Kelompok Informasi Masyarakat (KIM)	12	BUAH

Sumber/Source: Dinas Komunikasi dan Informatika Kabupaten Padang Pariaman
 Department of Communication and Information of Padang Pariaman Regency

9

PERBANKAN, KOPERASI, DAN HARGA

BANKING, COOPERATIVE, AND PRICE



KUD
38

LAINNYA
96

Anggota Koperasi
Kabupaten
Padang Pariaman
Tahun 2022

Number of Cooperative's Member

24.067

KSU
26

KPN
50

Jumlah Koperasi
Kabupaten
Padang Pariaman
Tahun 2022

Number of Co-Operation

219

RATA-RATA HARGA BAHAN POKOK



BERAS
Rice

Rp. 12.750



DAGING SAPI
Beef

Rp. 137.333



DAGING AYAM
Broiler

Rp. 48.458



BAWANG MERAH
Red Onion

Rp. 34.150



CABE
Chili

Rp. 50.533



BAWANG PUTIH
Garlic

Rp. 23.833

Sumber/Source:

Dinas Perdagangan, Tenaga Kerja, Koperasi dan Usaha Kecil Menengah Kabupaten Padang Pariaman/
Trade, Labor, Cooperative, and Small/Medium Enterprise Service of Padang Pariaman Regency
Badan Pusat Statistik Kabupaten Padang Pariaman/ BPS-Statistics of Padang Pariaman Regency

PENJELASAN TEKNIS

- Data perkoperasian bersumber dari Dinas Perdagangan, Tenaga Kerja, Koperasi dan Usaha Kecil Menengah. Data koperasi yang disajikan meliputi jumlah usaha koperasi dan volume usaha koperasi.
- Koperasi adalah badan usaha yang beranggotakan orang seorang atau badan hukum koperasi dengan berlandaskan kegiatannya berdasarkan prinsip koperasi sekaligus sebagai gerakan ekonomi rakyat yang berdasarkan atas asas kekeluargaan.
- Sisa Hasil Usaha Koperasi merupakan pendapatan koperasi yang diperoleh dalam satu tahun buku dikurangi dengan biaya, penyusutan, dan kewajiban lainnya termasuk pajak dalam tahun buku yang bersangkutan.
- Data harga yang disajikan meliputi:
 - a. Harga eceran beras di beberapa kota
 - b. Harga eceran nasional beberapa jenis barang
 - c. Indeks Harga Konsumen (IHK) dan laju inflasi
 - d. Indeks Harga Perdagangan Besar (IHPB)
 - e. Indeks harga yang diterima

TECHNICAL NOTES

- *Data for cooperatives are generated from Trade, Labor, Cooperative, and Small/Medium Enterprises Service. Types of cooperative data include number of cooperatives, and volume of cooperatives.*
- *Cooperative is an establishment that its member are people or establishment with legal status of cooperative and its activities based on people economic movement.*
- *Net Profit of Cooperative is gross income in one year minus expenses, depreciation, and other liabilities including taxes in current year.*
- *Price statistics covers:*
 - a. *Retail prices of rice in several cities*
 - b. *National retail prices of several commodities*
 - c. *Consumer Price Index (CPI) and inflation rates*
 - d. *Wholesale Price Index (WPI)*
 - e. *Indices of prices received and paid by farmers*

- dan dibayar petani
- f. Harga Produsen Gabah Kering Giling (GKG), Gabah Kering Panen (GKP), dan Gabah Kualitas Rendah di tingkat petani dan penggilingan
 - g. Indeks Harga Produsen (IHP)

- f. *Producer Price of Dried Unhusked Grain, Dried Harvested Grain, and Low Quality Grain at the farmer level and the huller level*
- g. *Producer Price Index (PPI)*

- Rata-rata harga eceran beras diolah dari survei mingguan Badan Pusat Statistik (BPS) di beberapa kota. Karena beragamnya kualitas beras di masing-masing kota, maka harga yang disajikan adalah rata-rata harga beras tertimbang.
- Rata-rata harga eceran nasional beberapa jenis barang yang diolah dari hasil survei mingguan BPS dalam publikasi ini terbatas hanya pada 10 komoditas.

- *The average retail price of rice is compiled through the weekly price survey conducted by the BPS Statistics Indonesia in several cities. Due to the different qualities of rice in each city, the weighted average price of rice is used.*

- *The national average retail prices of several commodities which are compiled from the weekly price survey conducted by BPS-Statistics Indonesia for the purpose of this publication are limited to 10 commodities.*

ULASAN

Koperasi merupakan organisasi ekonomi rakyat yang berwatak sosial, beranggotakan orang-orang atau badan hukum koperasi yang merupakan tata susunan ekonomi sebagai usaha bersama atas asas kekeluargaan.

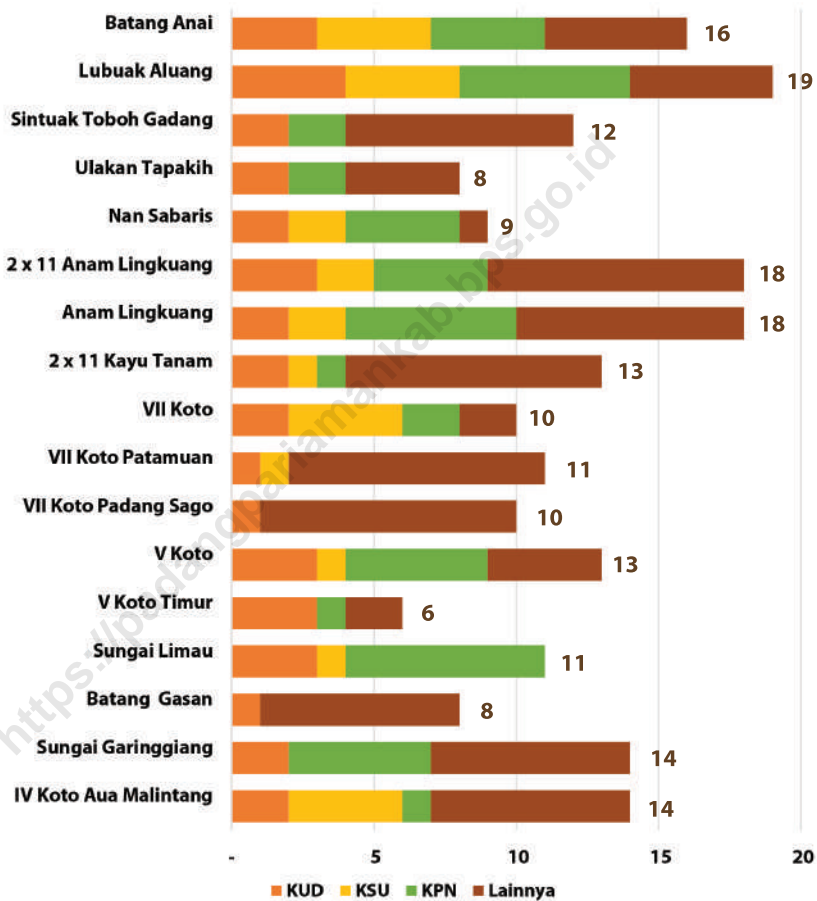
Pada tahun 2022, di kabupaten padang pariaman terdapat 219 koperasi dengan jumlah anggota 24.067 orang. Kecamatan dengan koperasi terbanyak adalah Batang Anai, Lubuak Aluang, dan V Koto yaitu sebanyak 20 dan yang paling sedikit adalah kecamatan Sintuak Toboh Gadang yaitu sebanyak 9 koperasi.

DESCRIPTION

Cooperatives are people's economic organizations with a social character, consisting of people or cooperative legal entities which constitute an economic arrangement as a joint effort on the principle of kinship.

In 2022, in Padang Pariaman district there will be 219 cooperatives with 24.067 members. The sub-district with the most cooperatives was Batang Anai, Lubuak Aluang, and V Koto Subdistricts with 20 and the least was Sintuak Toboh Gadang Subdistrict with 9 cooperatives.

Gambar 9.1 Jumlah Koperasi di Kabupaten Padang Pariaman, 2022
Figures 9.1 Number of Cooperative in Padang pariaman Regency, 2022



Sumber/Source: Dinas Perdagangan, Tenaga Kerja, Koperasi dan Usaha Kecil Menengah Kabupaten Padang Pariaman Trade, Labor, Cooperative, and Small/Medium Enterprise Service of Padang Pariaman Regency

9.1 PERBANKAN BANKING

Tabel 9.1.1 Posisi Simpanan Masyarakat Rupiah dan Valuta Asing Bank Umum dan BPR di Kabupaten Padang Pariaman, 2022
Outstanding of Private Deposit in Rupiah and Foreign Currency of Commercial and Rural Banks in Padang Pariaman Regency, 2022

	Bulan Month	Giro Clearing Deposits	Simpanan Berjangka Time Deposits	Tabungan Saving Deposits
	(1)	(2)	(3)	(4)
1.	Januari/January	170 189	202 081	967 371
2.	Februari/February	191 339	199 232	953 860
3.	Maret/March	228 741	198 380	946 891
4.	April/April	153 618	195 173	1 017 725
5.	Mei/May	198 472	194 234	1 022 738
6.	Juni/June	255 084	194 455	1 019 566
7.	Juli/July	237 214	192 232	1 061 243
8.	Agustus/August	211 828	405 968	1 065 041
9.	September/September	257 413	329 468	1 086 445
10.	Oktober/October	309 716	335 712	1 046 044
11.	November/November	280 412	343 496	1 059 355
12.	Desember/December	N/A	N/A	N/A
	Akhir Tahun 2022 (*) End of Year 2022	280 412	343 496	1 059 355

Catatan/Note: (*) Posisi data s.d November 2022

Sumber/Source: Bank Indonesia Perwakilan Sumatera Barat
Bank Indonesia Representative of Sumatera Barat

Tabel 9.1.2 Posisi Pinjaman Rupiah dan Valuta Asing Bank Umum dan BPR menurut Jenis Penggunaan di Kabupaten Padang Pariaman, 2022
Table *Outstanding of Loans in Rupiah and Foreign Currency of Commercial and Rural Banks by Type of Loans in Padang Pariaman Regency, 2022*

	Bulan Month	Modal Kerja Working Capital	Investasi Investment	Konsumsi Consumer
	(1)	(2)	(3)	(4)
1.	Januari/January	1 253 417	130 455	1 416 668
2.	Februari/February	1 273 596	136 022	1 418 596
3.	Maret/March	1 312 824	147 175	1 429 624
4.	April/April	1 323 025	163 547	1 440 279
5.	Mei/May	1 321 351	170 058	1 420 436
6.	Juni/June	1 350 129	180 925	1 440 331
7.	Juli/July	1 361 342	181 559	1 444 900
8.	Agustus/August	1 363 480	189 923	1 455 905
9.	September/September	1 380 467	199 441	1 470 954
10.	Oktober/October	1 388 129	206 235	1 476 253
11.	November/November	1 424 901	221 322	1 489 916
12.	Desember/December	N/A	N/A	N/A
	Akhir Tahun 2022 (*) End of Year 2022	1 424 901	221 322	1 489 916

Catatan/Note: (*) Posisi data s.d November 2022

Sumber/Source: Bank Indonesia Perwakilan Sumatera Barat
 Bank Indonesia Representative of Sumatera Barat

Tabel 9.1.3 Posisi Pinjaman Mikro, Kecil dan Menengah yang Diberikan Bank Umum dan BPR Menurut Sektor Ekonomi di Kabupaten Padang Pariaman, 2022
Outstanding of Micro, Small and Medium Credits of Commercial and Rural Bank by Economic Sectors in Padang Pariaman Regency, 2022

Uraian Description		Posisi Pinjaman Outstanding Credits
(1)		(2)
1.	Pertanian, Kehutanan & Perikanan/ <i>Agriculture, Forestry & Fishery</i>	212 425
2.	Pertambangan dan Penggalian/ <i>Mining and Quarrying</i>	5 933
3.	Industri Pengolahan/ <i>Manufacturing Industry</i>	127 815
4.	Pengadaan Listrik dan Gas/ <i>Electricity and Gas Supply</i>	1 468
5.	Pengadaan air, Pengelolaan sampah, limbah dan daur ulang <i>Water supply, sewerage, waste management and remediation activities</i>	2 680
6.	Konstruksi/ <i>Construction</i>	14 936
7.	Perdagangan Besar dan Eceran, Reparasi mobil dan motor <i>Wholesale and retail trade; repair of motor vehicles and motorcycles</i>	878 156
8.	Transportasi dan Pergudangan/ <i>Transportation and storage</i>	14 485
9.	Penyediaan Akomodasi dan makan minum <i>Accommodation and food service activities</i>	74 839
10.	Informasi dan komunikasi/ <i>Information and communication</i>	2 001
11.	Jasa Keuangan dan Asuransi/ <i>Financial and insurance activities</i>	1 634
12.	Real Estate/ <i>Real estate</i>	1 743
13.	Jasa Perusahaan/ <i>Business Services</i>	26 387
14.	Administrasi Pemerintahan, Pertahanan dan Jaminan Sosial wajib <i>Public administration and defence; compulsory social security</i>	-
15.	Jasa Pendidikan/ <i>Education</i>	4 530
16.	Jasa Kesehatan dan Kegiatan lainnya/ <i>Health and social work activities</i>	6 057
17.	Jasa lainnya/ <i>Other service activities</i>	93 994
Akhir Tahun 2022 (*) End of Year 2022		1 469 082

Catatan/Note: (*) Posisi data s.d November 2022

Sumber/Source: Bank Indonesia Perwakilan Sumatera Barat
 Bank Indonesia Representative of Sumatera Barat

Tabel 9.1.4 Produk dan Klaim Meninggal/Habis Kontrak Pada Asuransi Bumi Putera Pariaman di Kabupaten Padang Pariaman, 2018-2022
Table Product and Claim/End of Contract at Bumi Putera Insurance of Pariaman in Padang Pariaman Regency, 2018-2022

Sektor Ekonomi <i>Economical Sectors</i>	2018	2019	2020	2021	2022
(1)	(2)	(3)	(4)	(5)	(6)
I. PRODUK/ <i>PRODUCT</i>					
a. Polis/ <i>Policy</i>	822	658	310	145	199
b. Uang Pertanggungan (Ribuan Rupiah)/ <i>Compensation Money</i> (<i>Thousand Rupiahs</i>)	12 366 221	10 551	9 711 000	821 000	4 311 000
c. Premi/ <i>Premium</i>	1 108 994	912	1 761 000	2 010 000	2 460 000
II. KLAIM MENINGGAL/ <i>CLAIM</i>					
a. Polis/ <i>Policy</i>	15	12	11	-	4
b. Uang Pertanggungan (Ribuan Rupiah)/ <i>Compensation Money</i> (<i>Thousand Rupiahs</i>)	-	-	-	-	-
c. Premi/ <i>Premium</i>	-	-	-	-	-

Sumber/*Source*: Asuransi Bumi Putera Pariaman
 Bumi Putera Insurance of Pariama

9.2 KOPERASI COOPERATIVE

Tabel 9.2.1 Jumlah Koperasi Menurut Jenis Koperasi dan Kecamatan di Kabupaten Padang Pariaman, 2022
Number of Cooperatives by Type of Cooperative and Subdistricts in Padang Pariaman Regency, 2022

Kecamatan Subdistricts	KUD	KSU	KPN	Lainnya Other	Jumlah Total	
(1)	(2)	(3)	(4)	(5)	(6)	
1. Batang Anai	3	4	4	5	16	
2. Lubuak Aluang	4	4	6	5	19	
3. Sintuak Toboh Gadang	2	-	2	8	12	
4. Ulakan Tapakih	2	-	2	4	8	
5. Nan Sabaris	2	2	4	1	9	
6. 2 x 11 Anam Lingkuang	3	2	4	9	18	
7. Anam Lingkuang	2	2	6	8	18	
8. 2 x 11 Kayu Tanam	2	1	1	9	13	
9. VII Koto	2	4	2	2	10	
10. VII Koto Patamuan	1	1	-	9	11	
11. VII Koto Padang Sago	1	-	-	9	10	
12. V Koto	3	1	5	4	13	
13. V Koto Timur	3	-	1	2	6	
14. Sungai Limau	3	1	7	-	11	
15. Batang Gasan	1	-	-	7	8	
16. Sungai Garingging	2	-	5	7	14	
17. IV Koto Aua Malintang	2	4	1	7	14	
Jumlah Total	2022	38	26	50	96	210
	2021	38	27	50	122	237
	2020	38	26	51	106	221
	2019	38	26	50	105	219
	2018	38	26	50	102	216

Sumber/Source: Dinas Perdagangan, Tenaga Kerja, Koperasi dan Usaha Kecil Menengah Kabupaten Padang Pariaman
Trade, Labor, Cooperative, and Small/Medium Enterprise Service of Padang Pariaman Regency

Tabel 9.2.2 Perkembangan Koperasi/KUD Menurut Kecamatan di Kabupaten Padang Pariaman 2018- 2022
Trend of Cooperative Units in by Subdistricts Padang Pariaman Regency 2018- 2022

Keterangan Explanation	2018	2019	2020	2021	2022
(1)	(2)	(3)	(4)	(5)	(6)
I. Jenis dan target	216	219	219	225	219
a. Primer	216	219	219	225	219
b. Gabungan Pusat	-	-	-	-	-
c. Induk	-	-	-	-	-
II. Koperasi Primer Bidang pertanian	-	-	-	-	-
III Jumlah Anggota Koperasi	24 984	25 092	24 984	22 286	24 067
IV. Jumlah Koperasi Berbadan Hukum	216	219	219	225	219
V. Koperasi Menurut Jenis dan Target					-
a. Koperasi Unit Desa	38	38	38	38	38
b. Kopentren	6	6	6	6	6
c. Kopinkra	1	1	1	1	1
d. Koperasi Pegawai Negeri	48	50	50	49	44
e. Koperasi Karyawan	12	12	12	10	10
f. Koperasi Angkatan Darat	-	-	-	-	-
g. Koperasi Kepolisian	1	1	1	1	1
h. Koperasi Serba Usaha	26	26	26	26	26
i. Koperasi Pedagang Pasar	3	3	-	-	3
j. Koperasi Angkutan Darat	1	1	1	1	1
k. Koperasi KBPR	-	-	-	-	-
l. Koperasi Wanita	12	12	12	12	12
m. Koperasi Veteran	-	-	-	-	-
n. Koperasi Wredatama	3	3	3	3	3
o. Koperasi Pepabri	3	3	23	3	3
p. Koperasi Kaki Lima	-	-	-	-	-
q. Koperasi Jenis Lain	37	26	23	28	28
r. Koperasi Produksi pertanian	25	26	25	30	30

Sumber/Source: Dinas Perdagangan, Tenaga Kerja, Koperasi dan Usaha Kecil Menengah Kabupaten Padang Pariaman
 Trade, Labor, Cooperative, and Small/Medium Enterprise Service of Padang Pariaman Regency

Tabel 9.2.3 Jumlah Koperasi dan Anggota Koperasi Menurut Kecamatan di Kabupaten Padang Pariaman, 2022
Number of Cooperative and Cooperative's Member in Padang Pariaman Regency, 2022

Kecamatan Subdistricts	Jumlah Koperasi Number of Co-Operation	Jumlah Anggota Member of Cooperative's Member (Orang/Persons)
(1)	(2)	(3)
1. Batang Anai	20	1 612
2. Lubuak Aluang	20	1 700
3. Sintuak Toboh Gadang	9	1 750
4. Ulakan Tapakih	10	1 300
5. Nan Sabaris	12	1 350
6. 2 x 11 Anam Lingsuang	13	1 755
7. Anam Lingsuang	12	1 798
8. 2 x 11 Kayu Tanam	10	1 560
9. VII Koto	10	1 400
10. VII Koto Patamuan	11	1 600
11. VII Koto Padang Sago	12	1 200
12. V Koto	20	1 600
13. V Koto Timur	12	1 300
14. Sungai Limau	12	1 214
15. Batang Gasan	10	1 516
16. Sungai Garingging	10	712
17. IV Koto Aua Malintang	16	700
	2022	219
	2021	226
Jumlah Total	2020	219
	2019	219
	2018	216
		24 067
		21 589
		24 984
		25 092
		24 984

Sumber/Source: Dinas Perdagangan, Tenaga Kerja, Koperasi dan Usaha Kecil Menengah Kabupaten Padang Pariaman Trade, Labor, Cooperative, and Small/Medium Enterprise Service of Padang Pariaman Regency

Tabel 9.2.4 Nama dan Alamat KUD Menurut Kecamatan di Kabupaten Padang Pariaman, 2022
Name and Address of Village Cooperative in Padang Pariaman Regency, 2022

	Nama KUD <i>Name Of Cooperative</i>	Desa/Nagari <i>Villagews</i>	Kecamatan <i>Subdistricts</i>
	(1)	(2)	(3)
1.	Malai III Koto	Malai III Koto	Sungai Garingging
2.	Mina Sinar Laut	Pilubang	Sungai Limau
3.	Namli	Pakandangan	Enam Lingkung
4.	Pauh Kambar	Pauh Kamba	Enam Lingkung
1.	Pilubang	Pilubang	Sungai Limau
6.	Sawit Salibutan	Lubuk Alung	Lubuk Alung
7.	Sicincin	Sicincin	2 x 11 Enam Lingkuang
8.	Sikukur	Sikukur	V Koto Kampung Dalam
9.	Sintuk	Sintuk	Sintuak Toboh Gadang
10.	Sumber Rezeki	Gadur	Enam Lingkung
11.	Sungai asam/Kop. Serumpun	Sungai Asam	2 x 11 Enam Lingkuang
12.	Sungai Buluh	Sungai Buluh	Batang Anai
13.	Sunur	Sunur	Bnan Sabaris
14.	Syukur	Sikukur	V Koto Kampung Dalam
15.	Tandikat	Patamuan	Patamuan
16.	Toboh Gadang	Toboh Gadang	Sintuak Toboh Gadang
17.	Ulakan	Ulakan	Ulakan Tapakih
18.	Amal I	III Koto Aur Malintang	IV Koto Aur Malintang
19.	Amal II	III Koto Aur Malintang	IV Koto Aur Malintang
20.	Anduring	Anduring	V Koto Timur
21.	Balah Air	Balah Air	VII Koto Sungai Sarik
22.	Batu Kalang	Koto dalam	Padang sago
23.	Campago	Campago	V Koto Kampung Dalam
24.	Dwi Sri	Sungai Sarik	VII Koto Sungai Sarik
25.	Gasan Gadang	Gasan	Batang Gasan

Bersambung/*To be continued*

Lanjutan Tabel/Continued Table 9.2.4

	Nama KUD <i>Name Of Cooperative</i>	Desa/Nagari <i>Villagews</i>	Kecamatan <i>Subdistricts</i>
	(1)	(2)	(3)
26.	Gunung Padang Alai	Padang Alai	V Koto Timur
27.	Harkat Tapakis	Tapakis	Ulakan Tapakih
28.	Kasang	Kasang	Batang Anai
29.	Kayu Tanam	Kayu Tanam	2 x 11 Kayu Tanam
30.	Ketaping	Ketaping	Batang Anai
31.	Kudu Ganting	Kudu	V Koto Timur
32.	Kuranji Hilir	Kuranji Hulu	Sungai Limau
33.	Kuranji Hulu	Kuranji Hulu	Sungai Limau
34.	Limau Purut	Limau Purut	V Koto Timur
35.	Lubuk Alung I	Lubuk Alung	Lubuk Alung
36.	Lubuk Alung II	Lubuk Alung	Lubuk Alung
37.	Lubuk Alung III	Lubuk Alung	Lubuk Alung
38.	Lubuk Pandan	Lubuk Pandan	2 x 11 Enam Lingkuang

Sumber/Source: Dinas Perdagangan, Tenaga Kerja, Koperasi dan Usaha Kecil Menengah Kabupaten Padang Pariaman
Trade, Labor, Cooperative, and Small/Medium Enterprise Service of Padang Pariaman Regency

Tabel 9.2.5 Nama dan Anggota KUD Menurut Kecamatan di Kabupaten Padang Pariaman, 2022
Name and Address of Village Cooperative by District in Padang Pariaman Regency, 2022

	Nama KUD <i>Name Of Cooperative</i>	Jenis Kelamin <i>Gender</i>		Jumlah <i>Total</i>
		Laki-laki <i>Male</i>	Perempuan <i>Female</i>	
	(1)	(2)	(3)	(4)
1.	Malai III Koto	77	28	105
2.	Mina Sinar Laut	112	106	218
3.	Namli	524	158	682
4.	Pauh Kamar	118	127	245
5.	Pilubang	65	24	89
6.	Sawit Salibutan	14	13	27
7.	Sicincin	446	86	532
8.	Sikucur	122	22	144
9.	Sintuk	123	52	175
10.	Sumber Rezeki	89	110	199
11.	Sungai asam/Kop. Serumpun	70	19	89
12.	Sungai Buluh	69	171	240
13.	Sunur	70	17	87
14.	Syukur	45	19	64
15.	Tandikat	15	12	27
16.	Toboh Gadang	67	11	78
17.	Ulakan	53	43	96
18.	Amal I	62	31	93
19.	Amal II	15	20	35
20.	Anduring	12	15	27
21.	Balah Air	187	62	249
22.	Batu Kalang	40	25	65
23.	Campago	155	80	235
24.	Dwi Sri	250	450	700
25.	Gasam Gadang	70	19	89

Bersambung/*To be continued*

Lanjutan Tabel/Continued Table 9.2.5

	Nama KUD <i>Name Of Cooperative</i>	Jenis Kelamin <i>Gender</i>		Jumlah <i>Total</i>
		Laki-laki <i>Male</i>	Perempuan <i>Female</i>	
	(1)	(2)	(3)	(4)
26.	Gunung Padang Alai	65	22	87
27.	Harkat Tapakis	75	23	98
28.	Kasang	35	14	49
29.	Kayu Tanam	133	42	175
30.	Ketaping	145	50	195
31.	Kudu Ganting	205	165	370
32.	Kuranji Hilir	97	28	125
33.	Kuranji Hulu	78	55	133
34.	Limau Purut	88	35	123
35.	Lubuk Alung I	92	80	172
36.	Lubuk Alung II	89	43	132
37.	Lubuk Alung III	435	169	604
38.	Lubuk Pandan	87	34	121
	Jumlah Total	4 494	2 480	6 974

Sumber/Source: Dinas Perdagangan, Tenaga Kerja, Koperasi dan Usaha Kecil Menengah Kabupaten Padang Pariaman
Trade, Labor, Cooperative, and Small/Medium Enterprise Service of Padang Pariaman Regency

9.3 HARGA PRICE

Tabel 9.3.1 Harga Eceran 9 (Sembilan) Bahan Pokok di Kabupaten Padang Pariaman (Pasar Lubuk Alung) di Kabupaten Padang, 2022
Retail Price of 9 Essential Commodities At Padang Pariaman Regency (Lubuk Alung Market), 2022

Bulan Month	Beras Rice (Kg)	Jagung Corn (Kg)	Daging Sapi Beef (Kg)	Daging Ayam ras Broiler (ekor)	
(1)	(2)	(3)	(4)	(5)	
1. Januari/January	12 000.00	4 000.00	130 000.00	24 000.00	
2. Februari/February	13 000.00	4 000.00	130 000.00	24 000.00	
3. Maret/March	13 000.00	4 000.00	130 000.00	24 000.00	
4. April/April	13 000.00	4 000.00	130 000.00	28 000.00	
5. Mei/May	13 000.00	4 000.00	130 000.00	28 000.00	
6. Juni/June	12 000.00	4 000.00	130 000.00	29 000.00	
7. Juli/July	12 000.00	4 000.00	130 000.00	29 000.00	
8. Agustus/August	12 000.00	4 000.00	130 000.00	25 000.00	
9. September/September	14 000.00	4 000.00	130 000.00	25 000.00	
10. Oktober/October	14 000.00	4 000.00	130 000.00	30 000.00	
11. November/November	14 000.00	4 000.00	130 000.00	30 000.00	
12. Desember/December	14 000.00	4 000.00	130 000.00	30 000.00	
Rata-rata Average	2022	13 000.00	4 000.00	130 000.00	27 166.67
	2021	11 791.67	4 352.08	122 708.33	47 041.67
	2020	11 958.33	4 958.33	113 958.33	42 000.00
	2019	11 908.33	5 916.67	115 833.33	34 666.67
	2018	11 833.33	6 000.00	117 500.00	40 750.00

Bersambung/To be continued

Lanjutan Tabel/Continued Table 9.3.1

Bulan Month		Bawang Merah Red Onion (Kg)	Bawang Putih Garlic (Kg)	Cabai Chili (Kg)	Tepung terigu Wheat flour (Kg)
(1)		(6)	(7)	(8)	(9)
1.	Januari/January	28 000,00	26 000,00	24 000,00	11 000,00
2.	Februari/February	34 000,00	26 000,00	38 000,00	11 000,00
3.	Maret/March	32 000,00	28 000,00	50 000,00	11 000,00
4.	April/April	34 000,00	28 000,00	28 000,00	11 000,00
5.	Mei/May	50 000,00	24 000,00	25 000,00	11 000,00
6.	Juni/June	55 000,00	20 000,00	100 000,00	11 000,00
7.	Juli/July	50 000,00	20 000,00	100 000,00	12 000,00
8.	Agustus/August	28 000,00	20 000,00	80 000,00	12 000,00
9.	September/September	32 000,00	24 000,00	60 000,00	12 000,00
10.	Oktober/October	32 000,00	24 000,00	50 000,00	12 000,00
11.	November/November	28 000,00	22 000,00	30 000,00	13 000,00
12.	Desember/December	20 000,00	24 000,00	44 000,00	14 000,00
Rata-rata Average	2022	35 250,00	23 833,33	52 416,67	11 750,00
	2021	26 041,67	26 833,33	31 250,00	8 666,67
	2020	24 000,00	32 375,00	34 000,00	8 500,00
	2019	26 250,00	30 916,67	36 833,33	8 708,33
	2018	19 416,67	22 500,00	33 500,00	8 750,00

Bersambung/To be continued

Lanjutan Tabel/Continued Table 9.3.1

Bulan Month		Minyak Goreng Fried Oil (Kg)	Gula Pasir Sugar (Kg)	Garam Salt (250gr)
(1)		(10)	(11)	(12)
1.	Januari/January	20 000.00	13 000.00	2 000.00
2.	Februari/February	19 000.00	13 000.00	2 000.00
3.	Maret/March	19 000.00	13 000.00	2 000.00
4.	April/April	19 000.00	13 000.00	2 000.00
5.	Mei/May	17 000.00	13 000.00	2 000.00
6.	Juni/June	16 000.00	14 000.00	2 000.00
7.	Juli/July	14 000.00	14 000.00	2 000.00
8.	Agustus/August	13 000.00	14 000.00	2 000.00
9.	September/September	13 000.00	14 000.00	2 000.00
10.	Oktober/October	13 000.00	14 000.00	2 000.00
11.	November/November	14 000.00	14 000.00	2 000.00
12.	Desember/December	15 000.00	14 000.00	2 000.00
Rata-rata Average	2022	16 000.00	13 583.33	2 000.00
	2021	14 819,44	15 458,33	3 750,00
	2020	12 541,67	14 208,33	5 000,00
	2019	10 791,67	12 291,67	2 000,00
	2018	11 250,00	12. 16,67	2 500,00

Sumber/Source: Badan Pusat Statistik Kabupaten Padang Pariaman
BPS-Statistics of Padang Pariaman Regency

Tabel 9.3.2 Harga Eceran 9 (Sembilan) Bahan Pokok di Kabupaten Padang Pariaman (Pasar Sungai Limau) di Kabupaten Padang, 2022
Retail Price of 9 Essential Commodities At Padang Pariaman Regency (Sungai Limau Market), 2022

Bulan Month	Beras Rice (Kg)	Jagung Corn (Kg)	Daging Sapi Beef (Kg)	Daging Ayam ras Broiler (ekor)	
(1)	(2)	(3)	(4)	(5)	
1. Januari/January	12 000.00	-	130 000.00	45 000.00	
2. Februari/February	12 000.00	-	130 000.00	42 000.00	
3. Maret/March	12 000.00	-	130 000.00	40 000.00	
4. April/April	13 000.00	-	130 000.00	48 000.00	
5. Mei/May	12 000.00	-	130 000.00	45 000.00	
6. Juni/June	12 000.00	-	130 000.00	48 000.00	
7. Juli/July	12 000.00	-	130 000.00	48 000.00	
8. Agustus/August	12 500.00	-	130 000.00	40 000.00	
9. September/September	14 000.00	-	130 000.00	50 000.00	
10. Oktober/October	14 000.00	-	130 000.00	50 000.00	
11. November/November	15 000.00	-	130 000.00	50 000.00	
12. Desember/December	15 000.00	-	130 000.00	50 000.00	
Rata-rata Average	2022	12 958,33	-	130 000,00	46 333,33
	2021	12 083,33	-	130 000,00	46 333,33
	2020	12 166,67	-	125 833,33	38 583,33
	2019	12 458,33	6 000,00	125 000,00	39 211,67
	2018	12 025,00	6 000,00	122 500,00	40 750,00

Bersambung/To be continued

Lanjutan Tabel/Continued Table 9.3.2

Bulan Month		Bawang Merah Red Onion (Kg)	Bawang Putih Garlic (Kg)	Cabai Chili (Kg)	Tepung terigu Wheat flour (Kg)
(1)		(6)	(7)	(8)	(9)
1.	Januari/January	28 000.00	26 000.00	30 000.00	8 000.00
2.	Februari/February	24 000.00	26 000.00	30 000.00	9 000.00
3.	Maret/March	32 000.00	28 000.00	50 000.00	10 000.00
4.	April/April	28 000.00	25 000.00	30 000.00	10 000.00
5.	Mei/May	30 000.00	25 000.00	30 000.00	11 000.00
6.	Juni/June	48 000.00	27 000.00	93 000.00	11 000.00
7.	Juli/July	45 000.00	24 000.00	120 000.00	11 000.00
8.	Agustus/August	27 000.00	20 000.00	75 000.00	11 000.00
9.	September/September	25 000.00	20 000.00	75 000.00	11 000.00
10.	Oktober/October	28 000.00	24 000.00	60 000.00	11 000.00
11.	November/November	25 000.00	20 000.00	36 000.00	11 000.00
12.	Desember/December	22 000.00	20 000.00	40 000.00	11 000.00
Rata-rata Average	2022	30 166,67	23 750,00	55 750,00	10 416,67
	2021	23 708,33	25 083,33	39 083,33	7 708,33
	2020	29 541,67	29 333,33	31 166,67	8 000,00
	2019	23 583,33	30 500,00	40 000,00	7 000,00
	2018	22 583,33	22 500,00	36 416,67	8 166,67

Bersambung/To be continued

Lanjutan Tabel/Continued Table 9.3.2

Bulan Month		Minyak Goreng Fried Oil (Kg)	Gula Pasir Sugar (Kg)	Garam Salt (250gr)
(1)		(10)	(11)	(12)
1.	Januari/January	20 000.00	13 000.00	2 000.00
2.	Februari/February	19 000.00	14 000.00	2 000.00
3.	Maret/March	20 000.00	14 000.00	2 000.00
4.	April/April	15 000.00	15 000.00	2 000.00
5.	Mei/May	13 000.00	15 000.00	2 000.00
6.	Juni/June	13 000.00	15 000.00	2 000.00
7.	Juli/July	13 000.00	15 000.00	2 000.00
8.	Agustus/August	13 000.00	14 000.00	2 000.00
9.	September/September	13 000.00	14 000.00	2 000.00
10.	Oktober/October	13 000.00	13 000.00	2 000.00
11.	November/November	14 000.00	13 000.00	2 000.00
12.	Desember/December	15 000.00	13 000.00	2 000.00
Rata-rata Average	2022	15 083,33	14 000,00	2 000,00
	2021	14 791,67	12 708,33	2 000,00
	2020	11 625,00	14 125,00	2 000,00
	2019	9 375,00	12 750,00	2 000,00
	2018	10 541,67	11 791,67	2 000,00

Sumber/Source: Badan Pusat Statistik Kabupaten Padang Pariaman
BPS-Statistics of Padang Pariaman Regency

Tabel 9.3.3 Harga Eceran 9 (Sembilan) Bahan Pokok di Kabupaten Padang Pariaman (Pasar Pauh Kamba) di Kabupaten Padang, 2022
Table Retail Price of 9 Essential Commodities At Padang Pariaman Regency (Pauh Kamba Market), 2022

	Bulan Month	Beras Rice (Kg)	Jagung Corn (Kg)	Daging Sapi Beef (Kg)	Daging Ayam ras Broiler (ekor)
	(1)	(2)	(3)	(4)	(5)
1.	Januari/January	12 000.00	4 000.00	130 000.00	24 000.00
2.	Februari/February	13 000.00	6 500.00	130 000.00	24 000.00
3.	Maret/March	12 000.00	6 500.00	140 000.00	24 000.00
4.	April/April	12 000.00	6 500.00	140 000.00	26 000.00
5.	Mei/May	12 000.00	6 500.00	150 000.00	28 000.00
6.	Juni/June	12 000.00	6 500.00	150 000.00	31 000.00
7.	Juli/July	12 000.00	6 500.00	150 000.00	32 000.00
8.	Agustus/August	13 000.00	6 500.00	150 000.00	26 000.00
9.	September/September	13 500.00	6 500.00	150 000.00	28 000.00
10.	Oktober/October	14 000.00	6 500.00	150 000.00	30 000.00
11.	November/November	15 000.00	4 000.00	150 000.00	31 000.00
12.	Desember/December	15 000.00	4 000.00	150 000.00	31 000.00
	2022	12 958.33	5 875.00	145 000.00	27 916.67
	2021	12 491,67	6 500,00	125 000,00	45 000,00
	2020	13 058,33	6 500,00	125 000,00	41 500,00
	2019	11 333,33	6 583,33	120 000,00	45 250,00
	2018	12 125,00	5 633,33	115 833,33	40 333,33

Bersambung/To be continued

Lanjutan Tabel/Continued Table 9.3.3

Bulan Month		Bawang Merah Red Onion (Kg)	Bawang Putih Garlic (Kg)	Cabai Chili (Kg)	Tepung terigu Wheat flour (Kg)
(1)		(6)	(7)	(8)	(9)
1.	Januari/January	28 000.00	26 000.00	24 000.00	8 000.00
2.	Februari/February	34 000.00	25 000.00	38 000.00	7 000.00
3.	Maret/March	35 000.00	24 000.00	50 000.00	7 000.00
4.	April/April	32 000.00	24 000.00	32 000.00	8 000.00
5.	Mei/May	48 000.00	25 000.00	32 000.00	8 000.00
6.	Juni/June	60 000.00	20 000.00	70 000.00	8 000.00
7.	Juli/July	55 000.00	24 000.00	100 000.00	8 000.00
8.	Agustus/August	30 000.00	20 000.00	75 000.00	8 000.00
9.	September/September	32 000.00	24 000.00	60 000.00	8 000.00
10.	Oktober/October	32 000.00	24 000.00	60 000.00	8 000.00
11.	November/November	32 000.00	24 000.00	32 000.00	8 000.00
12.	Desember/December	24 000.00	24 000.00	40 000.00	8 000.00
Rata-rata Average	2022	36 833,33	23 666,67	51 083,33	7 833,33
	2021	23 166,67	23 833,33	35 750,00	8 354,17
	2020	61 666,67	26 416,67	32 666,67	8 000,00
	2019	27 250,00	30 250,00	39 333,33	7 000,00
	2018	26 583,33	28 083,33	36 166,67	7 166,67

Bersambung/To be continued

Lanjutan Tabel/Continued Table 9.3.3

Bulan Month		Minyak Goreng Fried Oil (Kg)	Gula Pasir Sugar (Kg)	Garam Salt (250gr)
(1)		(10)	(11)	(12)
1.	Januari/January	16 000.00	13 000.00	2 000.00
2.	Februari/February	16 000.00	14 000.00	2 000.00
3.	Maret/March	16 000.00	14 000.00	2 000.00
4.	April/April	16 000.00	14 000.00	2 000.00
5.	Mei/May	16 000.00	14 000.00	2 000.00
6.	Juni/June	15 000.00	14 000.00	2 000.00
7.	Juli/July	13 000.00	14 000.00	2 000.00
8.	Agustus/August	13 000.00	14 000.00	2 000.00
9.	September/September	13 000.00	14 000.00	2 000.00
10.	Oktober/October	13 000.00	15 000.00	2 000.00
11.	November/November	14 000.00	15 000.00	2 000.00
12.	Desember/December	14 000.00	15 000.00	2 000.00
Rata-rata Average	2022	14 583.33	14 166.67	2 000.00
	2021	13 791,67	13 625,00	5 000,00
	2020	12 791,67	15 333,33	2 000,00
	2019	10 250,00	13 000,00	2 000,00
	2018	10 875,00	12 083,33	3 166,67

Sumber/Source: Badan Pusat Statistik Kabupaten Padang Pariaman
BPS-Statistics of Padang Pariaman Regency

Tabel 9.3.4 Harga Eceran 9 (Sembilan) Bahan Pokok di Kabupaten Padang Pariaman (Pasar Sungai Garinging) di Kabupaten Padang, 2022
Retail Price of 9 Essential Commodities At Padang Pariaman Regency (Sungai Garinging Market), 2022

	Bulan Month	Beras Rice (Kg)	Jagung Corn (Kg)	Daging Sapi Beef (Kg)	Daging Ayam ras Broiler (ekor)
	(1)	(2)	(3)	(4)	(5)
1.	Januari/January	12 000.00	4 000.00	130 000.00	24 000.00
2.	Februari/February	11 500.00	4 600.00	130 000.00	32 000.00
3.	Maret/March	11 500.00	5 000.00	140 000.00	33 000.00
4.	April/April	11 000.00	5 000.00	140 000.00	33 000.00
5.	Mei/May	11 000.00	5 000.00	140 000.00	34 000.00
6.	Juni/June	11 000.00	5 000.00	150 000.00	40 000.00
7.	Juli/July	11 000.00	5 000.00	150 000.00	40 000.00
8.	Agustus/August	11 500.00	5 000.00	150 000.00	35 000.00
9.	September/September	13 500.00	5 000.00	150 000.00	37 000.00
10.	Oktober/October	15 000.00	5 000.00	150 000.00	37 000.00
11.	November/November	15 000.00	5 000.00	150 000.00	37 000.00
12.	Desember/December	15 000.00	5 000.00	150 000.00	42 000.00
	2022	12 416,67	4 883,33	144 166,67	35 333,33
	2021	11 375,00	3 404,17	130 000,00	50 083,33
	2020	12 083,33	3 500,00	130 000,00	41 250,00
	2019	12 166,67	4 300,00	130 000,00	46 750,00
	2018	11 625,00	4 100,00	130 000,00	41 083,33
	Rata-rata Average				

Bersambung/To be continued

Lanjutan Tabel/Continued Table 9.3.4

Bulan Month		Bawang Merah Red Onion (Kg)	Bawang Putih Garlic (Kg)	Cabai Chili (Kg)	Tepung terigu Wheat flour (Kg)
(1)		(6)	(7)	(8)	(9)
1.	Januari/January	28 000.00	26 000.00	24 000.00	8 000.00
2.	Februari/February	25 000.00	25 000.00	25 000.00	10 000.00
3.	Maret/March	32 000.00	28 000.00	25 000.00	11 000.00
4.	April/April	32 000.00	28 000.00	25 000.00	11 000.00
5.	Mei/May	45 000.00	24 000.00	25 000.00	11 000.00
6.	Juni/June	50 000.00	20 000.00	25 000.00	11 000.00
7.	Juli/July	52 000.00	20 000.00	88 000.00	11 000.00
8.	Agustus/August	25 000.00	20 000.00	60 000.00	11 000.00
9.	September/September	28 000.00	24 000.00	70 000.00	11 000.00
10.	Oktober/October	28 000.00	24 000.00	40 000.00	11 000.00
11.	November/November	28 000.00	20 000.00	40 000.00	11 000.00
12.	Desember/December	24 000.00	20 000.00	40 000.00	11 000.00
Rata-rata Average	2022	33 083,33	23 250,00	40 583,33	10 666,67
	2021	24 000,00	26 583,33	37 250,00	10 541,67
	2020	30 958,33	30 416,67	31 666,67	6 500,00
	2019	23 500,00	31 500,00	41 083,33	6 000,00
	2018	23 166,67	25 166,67	37 250,00	6 000,00

Bersambung/To be continued

Lanjutan Tabel/Continued Table 9.3.4

Bulan Month		Minyak Goreng Fried Oil (Kg)	Gula Pasir Sugar (Kg)	Garam Salt (Kg)
(1)		(10)	(11)	(12)
1.	Januari/January	20 000.00	13 000.00	2 000.00
2.	Februari/February	14 000.00	15 000.00	2 000.00
3.	Maret/March	14 000.00	15 000.00	2 000.00
4.	April/April	15 200.00	15 000.00	2 000.00
5.	Mei/May	16 000.00	15 000.00	2 000.00
6.	Juni/June	13 000.00	15 000.00	2 000.00
7.	Juli/July	11 500.00	15 000.00	2 000.00
8.	Agustus/August	11 500.00	15 000.00	2 000.00
9.	September/September	11 500.00	15 000.00	2 000.00
10.	Oktober/October	11 500.00	15 000.00	2 000.00
11.	November/November	11 500.00	15 000.00	2 000.00
12.	Desember/December	11 500.00	15 000.00	2 000.00
Rata-rata Average	2022	13 433,33	14 833,33	2 000,00
	2021	13 750,00	13 083,33	2 000,00
	2020	11 416,67	16 583,33	2 000,00
	2019	10 041,67	12 416,67	2 000,00
	2018	10 750,00	11 583,33	2 000,00

Sumber/Source: Badan Pusat Statistik Kabupaten Padang Pariaman
BPS-Statistics of Padang Pariaman Regency

Tabel 9.3.5 Harga Eceran 9 (Sembilan) Bahan Pokok di Kabupaten Padang Pariaman (Pasar Sicincin) di Kabupaten Padang, 2022
Table Retail Price of 9 Essential Commodities At Padang Pariaman Regency (Sicincin Market), 2022

Bulan Month		Beras Rice (Kg)	Jagung Corn (Kg)	Daging Sapi Beef (Kg)	Daging Ayam ras Broiler (ekor)
(1)		(2)	(3)	(4)	(5)
1.	Januari/January	12 000.00	-	130 000.00	46 000.00
2.	Februari/February	12 000.00	-	130 000.00	46 000.00
3.	Maret/March	12 000.00	-	130 000.00	46 000.00
4.	April/April	12 000.00	-	140 000.00	46 000.00
5.	Mei/May	12 000.00	-	140 000.00	50 000.00
6.	Juni/June	12 000.00	-	140 000.00	55 000.00
7.	Juli/July	12 000.00	-	140 000.00	55 000.00
8.	Agustus/August	12 000.00	-	140 000.00	55 000.00
9.	September/September	13 500.00	-	140 000.00	55 000.00
10.	Oktober/October	13 500.00	-	140 000.00	53 000.00
11.	November/November	13 000.00	-	140 000.00	50 000.00
12.	Desember/December	13 000.00	-	140 000.00	50 000.00
2022		12 416.67	-	137 500.00	50 583.33
2021		11 700,00	-	125 000,00	50 583,33
2020		11 870,83	-	125 000,00	46 875,00
2019		11 733,33	-	120 000,00	44 083,33
2018		12 200,00	...	122 500,00	44 166,67
Rata-rata Average					

Bersambung/To be continued

Lanjutan Tabel/Continued Table 9.3.5

Bulan Month		Bawang Merah Red Onion (Kg)	Bawang Putih Garlic (Kg)	Cabai Chili (Kg)	Tepung terigu Wheat flour (Kg)
(1)		(6)	(7)	(8)	(9)
1.	Januari/January	28 000.00	28 000.00	28 000.00	10 000.00
2.	Februari/February	36 000.00	28 000.00	28 000.00	10 000.00
3.	Maret/March	36 000.00	28 000.00	48 000.00	10 000.00
4.	April/April	36 000.00	28 000.00	28 000.00	13 000.00
5.	Mei/May	48 000.00	28 000.00	24 000.00	13 000.00
6.	Juni/June	65 000.00	28 000.00	90 000.00	13 000.00
7.	Juli/July	50 000.00	28 000.00	110 000.00	13 000.00
8.	Agustus/August	26 000.00	20 000.00	70 000.00	13 000.00
9.	September/September	26 000.00	20 000.00	80 000.00	13 000.00
10.	Oktober/October	26 000.00	20 000.00	45 000.00	13 000.00
11.	November/November	28 000.00	20 000.00	35 000.00	13 000.00
12.	Desember/December	20 000.00	20 000.00	48 000.00	13 000.00
Rata-rata Average	2022	35 416,67	24 666,67	52 833,33	12 250,00
	2021	23 500,00	26 500,00	36 500,00	10 000,00
	2020	27 541,67	28 583,33	33 333,33	10 000,00
	2019	26 666,67	30 333,33	38 166,67	10 000,00
	2018	24 166,67	25 000,00	36 416,67	8 958,33

Bersambung/To be continued

Lanjutan Tabel/Continued Table 9.3.5

Bulan Month		Minyak Goreng Fried Oil (Kg)	Gula Pasir Sugar (Kg)	Garam Salt (Kg)
(1)		(10)	(11)	(12)
1.	Januari/January	19 000.00	14 000.00	2 000.00
2.	Februari/February	19 000.00	14 000.00	2 000.00
3.	Maret/March	20 000.00	15 000.00	2 000.00
4.	April/April	20 000.00	15 000.00	2 000.00
5.	Mei/May	20 000.00	15 000.00	2 000.00
6.	Juni/June	14 000.00	14 000.00	2 000.00
7.	Juli/July	14 000.00	14 000.00	2 000.00
8.	Agustus/August	13 000.00	14 000.00	2 000.00
9.	September/September	13 000.00	14 000.00	2 000.00
10.	Oktober/October	13 000.00	14 000.00	2 000.00
11.	November/November	14 000.00	14 000.00	2 000.00
12.	Desember/December	15 000.00	14 000.00	2 000.00
Rata-rata Average	2022	16 166,67	14 250,00	2 000,00
	2021	14 833,33	15 500,00	3 750,00
	2020	12 000,00	14 583,33	-
	2019	10 166,67	12 750,00	-
	2018	10 625,00	11 875,00	2 583,33

Sumber/Source: Badan Pusat Statistik Kabupaten Padang Pariaman
BPS-Statistics of Padang Pariaman Regency

10

PENGELUARAN PENDUDUK

POPULATION EXPENDITURE

PENGELUARAN RATA-RATA PER KAPITA KAB. PADANG PARIAMAN 2022

Monthly Average Expenditure Per Capita

Makanan
Food

Rp. 649.140,-

Bukan Makanan
Non Food

Rp. 510.271,-



Padi-Padian
Rp. 74.565,-



Umbi-Umbian
Rp. 7.293,-



Ikan
Rp. 61.857,-



Daging
Rp. 25.262,-



Susu & Telur
Rp. 24.444,-



Sayur-Sayuran
Rp. 59.773,-



Kacang-Kacangan
Rp. 8.008,-



Buah-Buahan
Rp. 19.971,-



Minyak & Lemak
Rp. 28.133,-



Bahan Minuman
Rp. 14.185,-



Bumbu-Bumbuan
Rp. 7.903,-



Konsumsi Lain
Rp. 8.026,-



Makanan & Minuman Jadi
Rp. 216.855,-



Tembakau & Sirih
Rp. 92.866,-

Sumber/Source:

Badan Pusat Statistik Kabupaten Padang Pariaman/ BPS-Statistics of Padang Pariaman Regency

PENJELASAN TEKNIS

1. Kegiatan pengumpulan data sosial dan ekonomi yang dilaksanakan secara rutin oleh BPS melalui Survei Sosial Ekonomi Nasional (Susenas).
2. Sejak tahun 2011 sampai dengan 2014, pengumpulan data Susenas konsumsi pengeluaran rumah tangga dilaksanakan secara triwulanan. Mulai tahun 2015 pengumpulan data Susenas dilaksanakan dua kali dalam setahun, yaitu pada Maret dan September.
3. Target sampel Susenas Maret adalah 300.000 rumah tangga yang tersebar di seluruh kabupaten/kota di Indonesia. Target sampel Susenas pada bulan September adalah sebanyak 75.000 rumah tangga.
4. Data hasil pencacahan Susenas Maret dapat disajikan untuk tingkat nasional, provinsi, dan kabupaten/kota, sedangkan untuk data hasil Susenas September hanya dapat disajikan untuk tingkat nasional dan provinsi.
5. Data konsumsi/pengeluaran yang dikumpulkan pada Susenas Maret dibagi menjadi dua kelompok, yaitu makanan dan bukan makanan. Jumlah

TECHNICAL NOTES

1. *Socioeconomic data collection activities are carried out regularly by the BPS-Statistics Indonesia through the National Socioeconomic Survey (Susenas).*
2. *Since 2011 to 2014, Susenas data collection of household consumption/expenditures was conducted quarterly Starting in 2015, collecting of data Susenas carry out twice a year, in March and September.*
3. *The March Susenas target sample covers 300.000 households spread out at all regency/municipality in Indonesia The September Susenas target sample covers 75.000 households.*
4. *The result from Susenas data collection in March can be presented on national, provincial, and regency/municipality level estimates, while in September can be disseminated only for the national and provincial levels.*
5. *The consumption/expenditure data collected in March Susenas are divided into two groups, namely food and non-food The number of food commodity are*

komoditas makanan sebanyak 188 komoditas. Pengumpulan data kelompok makanan meliputi banyaknya komoditas yang dikonsumsi beserta nilai pengeluarannya.

188 commodities The food group data collection includes quantity and value of commodities consumed.

6. Pengumpulan data pada sebagian besar kelompok bukan makanan hanya mencakup nilai pengeluaran barang yang dikonsumsi, kecuali beberapa jenis barang tertentu juga dikumpulkan kuantitasnya, seperti listrik, air, gas, dan bahan bakar minyak (BBM).
 7. Referensi waktu survei yang digunakan adalah selama seminggu terakhir untuk konsumsi makanan dan sebulan atau setahun terakhir untuk konsumsi bukan makanan.
 8. Pengeluaran rata-rata per kapita adalah biaya yang dikeluarkan untuk konsumsi semua anggota rumah tangga selama sebulan baik yang berasal dari pembelian, pemberian maupun produksi sendiri dibagi dengan banyaknya anggota rumah tangga dalam rumah tangga tersebut.
 9. Metode yang dipakai untuk penyusunan NBM berpedoman pada buku rujukan yang diterbitkan oleh organisasi pangan sedunia, yaitu Food
6. *Data collection on mostly non food groups cover only the value of expenditures consumed except for certain comodities can also collected its quantity, such as the use of electricity, water, gas, and fuel oil (BBM).*
 7. *The survey time reference period is previous week before enumeration date for food consumption and last month or last year for non-food consumption.*
 8. *Per capita Average Expenditure is the cost spent for all household members consumption during the month, whether from purchasing, giving or own production, divided by the number of household members in the household.*
 9. *The FAO method is adopted to compute the Food Balance Sheet*

Agriculture Organization (FAO).

- | | |
|---|--|
| <p>10. Penyediaan pangan dalam negeri adalah produk dalam negeri ditambah dengan perubahan stok dan impor dikurangi dengan ekspor.</p> | <p>10. <i>Domestic food availability is defined as domestic production plus changes in stock and imports minus exports.</i></p> |
| <p>11. Ketersediaan pangan untuk dikonsumsi penduduk terlebih dahulu dikurangi dengan bagian produksi yang digunakan untuk bibit, makanan ternak, industri, dan yang tercecer.</p> | <p>11. <i>In compiling data on domestic food availability, the share of production for seeds, waste, residuals, animal feeds, and industrial use is first taken into account.</i></p> |
| <p>12. Ketersediaan pangan per kapita adalah ketersediaan pangan dibagi dengan jumlah penduduk pertengahan tahun. Ketersediaan pangan per kapita bisa dalam bentuk kuantum maupun unsur gizi, yaitu kalori, protein, dan lemak.</p> | <p>12. <i>Per capita food availability is total food availability divided by number of population in the middle of the year. It is presented in terms of quantity as well as nutrient content, such as calories, proteins, and fats.</i></p> |

ULASAN

Pengeluaran per kapita di Kabupaten Padang Pariaman tahun 2022 sebesar Rp. 1.159.411,- naik sebesar Rp. 1.674,- dibandingkan tahun sebelumnya, dengan kontribusi pengeluaran makanan sebesar Rp. 649.140,- dan non makanan sebesar Rp. 510.271,-. Pada kelompok komoditas makanan dan minuman jadi tetap menjadi penyumbang terbesar, lalu diikuti oleh komoditas rokok dan padi-padian secara berturut-turut sebesar 18,70 persen, 8,01 persen, dan 6,43 persen. Pada kelompok non makanan, kontribusi terbesar adalah pada kelompok perumahan, bahan bakar, penerangan diikuti oleh komoditas aneka barang dan jasa, yaitu 20,13 persen dan 10,16 persen.

Masih terdapat sebesar 0,40 persen penduduk di Kabupaten Padang Pariaman yang berada pada kelompok pengeluaran di bawah RP.500.000,- sementara itu sebanyak 48,70 persen penduduk berada pada kelompok pengeluaran Rp.1.000.000,- ke atas.

DESCRIPTION

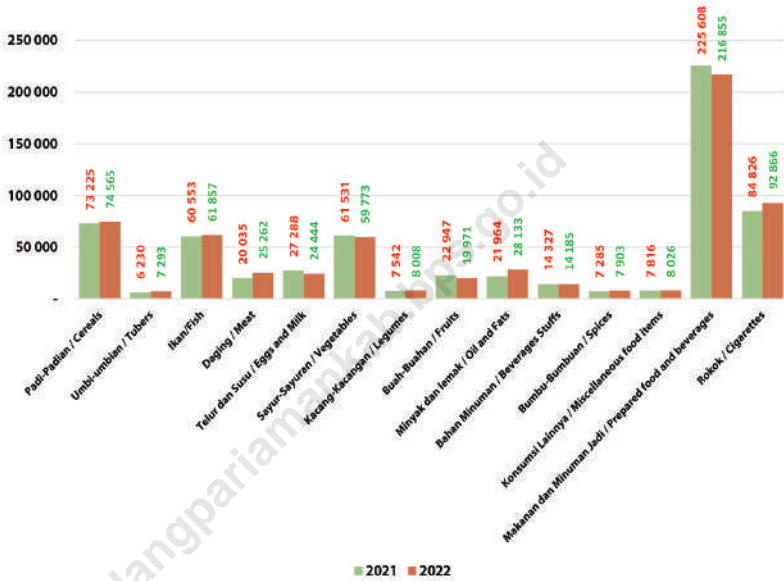
Expenditure per capita in Padang Pariaman Regency in 2022 is Rp. 1.159.411, - an increase of Rp. 1.674, - compared to the previous year, with a food expenditure contribution of Rp. 649.140, - and non-food Rp. 510.271,- . The processed food and beverage commodity group remained the largest contributor, followed by cigarettes and cereals at 18,70 percent, 8,01 percent and 6,43percent, respectively. In the non-food group, the largest contribution was to the housing, fuel, lighting group followed by various goods and services, namely 20,13 percent and 10,16 percent.

There are still 0,40 percent of the population in Padang Pariaman Regency who are in the expenditure group below IDR 500,000, while 48,70 percent of the population are in the expenditure group of IDR 1,000,000 and above.

**Gambar
Figures**

10.1 Pengeluaran Rata-Rata Per Kapita Sebulan Menurut Kelompok Barang Makanan di Kabupaten Padang Pariaman, 2021-2022

Monthly Average Expenditure Per Capita by Food Commodity Group of Padang Pariaman Regency, 2021-2022

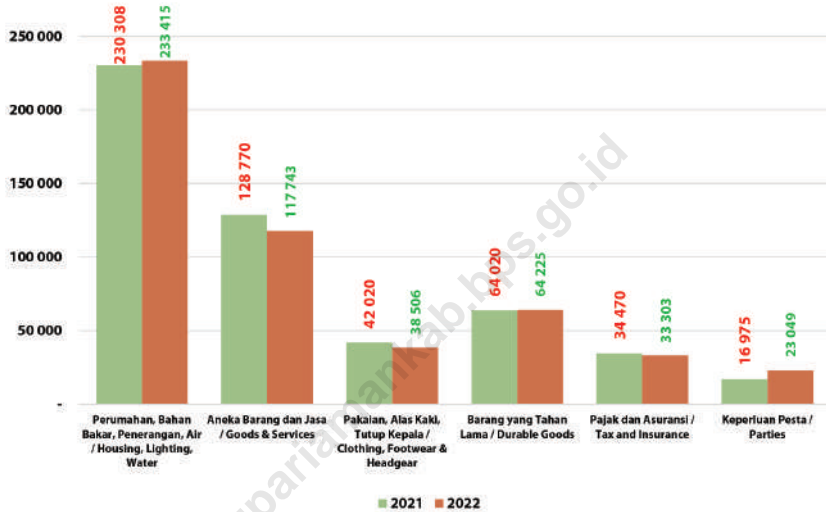


Sumber/Source: Badan Pusat Statistik Kabupaten Padang Pariaman
BPS-Statistics of Padang Pariaman Regency

**Gambar
Figures**

10.2 Pengeluaran Rata-Rata Per Kapita Sebulan Menurut Kelompok Bukan Barang Makanan di Kabupaten Padang Pariaman, 2021-2022

Monthly Average Expenditure Per Capita By Food Commodity Group of Padang Pariaman Regency, 2021-2022



Sumber/Source: Badan Pusat Statistik Kabupaten Padang Pariaman
BPS-Statistics of Padang Pariaman Regency

Tabel 10.1 Rata-Rata Pengeluaran Per Kapita Sebulan Menurut Kelompok Komoditas di Kabupaten Padang Pariaman (Rupiah), 2021-2022
Table Monthly Average Expenditure Per Capita by Commodity Group in Padang Pariaman Regency (Rupiahs), 2021-2022

Kelompok Barang Makanan <i>Food Commodity Group</i>	2021	2022
(1)	(2)	(3)
Makanan/Food		
Padi-Padian/ <i>Cereals</i>	73 225	74 565
Umbi-umbian/ <i>Tubers</i>	6 230	7 293
Ikan/udang/cumi/kerang/ <i>Fish/shrimp/common squid/shells</i>	60 553	61 857
Daging/ <i>Meat</i>	20 035	25 262
Telur dan Susu/ <i>Eggs and Milk</i>	27 288	24 444
Sayur-Sayuran/ <i>Vegetables</i>	61 531	59 773
Kacang-Kacangan/ <i>Legumes</i>	7 542	8 008
Buah-Buahan/ <i>Fruits</i>	22 947	19 971
Minyak dan lemak/ <i>Oil and Fats</i>	21 964	28 133
Bahan Minuman/ <i>Beverages Stuffs</i>	14 327	14 185
Bumbu-Bumbuan/ <i>Spices</i>	7 285	7 903
Konsumsi Lainnya/ <i>Miscellaneous food items</i>	7 816	8 026
Makanan dan Minuman Jadi/ <i>Prepared food and beverages</i>	225 608	216 855
Rokok/ <i>Cigarettes</i>	84 826	92 866
Jumlah Makanan/Total Food	641 175	649 140
Bukan Makanan/Non-Food		
Perumahan, Bahan Bakar, Penerangan, Air/ <i>Housing, Lighting, Water</i>	230 308	233 415
Aneka Barang dan Jasa/ <i>Goods & Services</i>	128 770	117 743
Pakaian, Alas Kaki, Tutup Kepala/ <i>Clothing, Footwear & Headgear</i>	42 020	38 506
Barang yang Tahan Lama/ <i>Durable Goods</i>	64 020	64 225
Pajak dan Asuransi/ <i>Tax and Insurance</i>	34 470	33 303
Keperluan Pesta/ <i>Parties</i>	16 975	23 049
Jumlah Bukan Makanan/Total Non-Food	516 563	510 271
Jumlah Total	1 157 737	1159 411

Sumber/*Source*: Badan Pusat Statistik Kabupaten Padang Pariaman
 BPS-Statistics of Padang Pariaman Regency

Tabel 10.2 Persentase Pengeluaran Per Kapita Sebulan Menurut Kelompok Komoditas di Kabupaten Padang Pariaman, 2021-2022
Table *Percentage Monthly Expenditure Per Capita by Commodity Group in Padang Pariaman Regency, 2021-2022*

Kelompok Barang Makanan <i>Food Commodity Group</i>	2021	2022
(1)	(2)	(3)
Makanan/Food		
Padi-Padian/ <i>Cereals</i>	6,32	6,43
Umbi-umbian/ <i>Tubers</i>	0,54	0,62
Ikan/udang/cumi/kerang/ <i>Fish/shrimp/common squid/shells</i>	5,23	5,34
Daging/ <i>Meat</i>	1,73	2,18
Telur dan Susu/ <i>Eggs and Milk</i>	2,36	2,11
Sayur-Sayuran/ <i>Vegetables</i>	5,31	5,16
Kacang-Kacangan/ <i>Legumes</i>	0,65	0,70
Buah-Buahan/ <i>Fruits</i>	1,98	1,72
Minyak dan lemak/ <i>Oil and Fats</i>	1,90	2,43
Bahan Minuman/ <i>Beverages Stuffs</i>	1,24	1,22
Bumbu-Bumbuan/ <i>Spices</i>	0,63	0,68
Konsumsi Lainnya/ <i>Miscellaneous food items</i>	0,68	0,69
Makanan dan Minuman Jadi/ <i>Prepared food and beverages</i>	19,49	18,70
Rokok/ <i>Cigarettes</i>	7,33	8,01
Jumlah Makanan/Total Food	55,38	55,99
Bukan Makanan/Non-Food		
Perumahan, Bahan Bakar, Penerangan, Air/ <i>Housing, Lighting, Water</i>	19,89	20,13
Aneka Barang dan Jasa/ <i>Goods & Services</i>	11,12	10,16
Pakaian, Alas Kaki, Tutup Kepala/ <i>Clothing, Footwear & Headgear</i>	3,63	3,32
Barang yang Tahan Lama/ <i>Durable Goods</i>	5,53	5,54
Pajak dan Asuransi/ <i>Tax and Insurance</i>	2,98	2,87
Keperluan Pesta/ <i>Parties</i>	1,47	1,99
Jumlah Bukan Makanan/Total Non-Food	44,62	44,01
Jumlah Total	100,00	100,00

Sumber/Source: Badan Pusat Statistik Kabupaten Padang Pariaman
 BPS-Statistics of Padang Pariaman Regency

Tabel 10.3 **Persentase Penduduk Menurut Kelompok Golongan Pengeluaran Per Kapita Sebulan di Kabupaten Padang Pariaman, 2021-2022**
Percentage of Population by Per Capita Spending Group a Month in Padang Pariaman Regency, 2021-2022

Golongan Pengeluaran Spending Group	2021	2022
(1)	(2)	(3)
≤ 299,999	-	-
300 000–499 999	4,82	0,40
500 000–749 999	18,29	20,40
750 000–999 999	28,05	30,50
1 000 000–1 499 999	29,97	30,60
> 1 500 000	18,87	18,10
Jumlah Total	100,00	100,00

Sumber/Source: Badan Pusat Statistik Kabupaten Padang Pariaman
BPS-Statistics of Padang Pariaman Regency

11

PERDAGANGAN

TRADE



PERDAGANGAN

KAB. PADANG PARIAMAN

2022

Jumlah Pedagang
di Kabupaten
Padang Pariaman
Number of Merchants
2022

Pedagang
Besar
Wholesaler

1.074

Pedagang
Kecil
Small Trader

4.248

Pedagang
Menengah
Medium Trader

2.195

PASAR

Pasar

53

Pasar Ternak

6

Daya Tampung

1 830
ekor

Jumlah Sarana Perdagangan di
Kabupaten Padang Pariaman
Number of Trading Facilities
2022

PENJELASAN TEKNIS

1. Perseroan Terbatas (PT) adalah suatu badan hukum untuk menjalankan usaha sendiri yang terdiri dari saham-saham.
2. *Commanditaire Venootschap (CV)* adalah perusahaan yang didirikan oleh dua orang atau lebih yang mana penanaman saham tidak boleh ikut campur dalam hal pengurusan.
3. Tanda Daftar Perusahaan (TDP) merupakan datar catatan resmi yang diadakan menurut atau berdasarkan ketentuan peraturan-peraturan pelaksanaannya, dan memuat hal-hal yang wajib didaftarkan oleh setiap perusahaan serta disahkan oleh pejabat yang berwenang.
4. Surat Izin Usaha Perdagangan (SIUP) adalah surat izin yang diberikan oleh menteri atau pejabat yang ditujukan kepada pengusaha untuk melaksanakan usaha di bidang perdagangan dan jasa. SIUP diberikan kepada para pengusaha baik perorangan, Firma, CV, PT, Koperasi, BUMN, dan sebagainya.

TECHNICAL NOTES

1. *Limited Liability Company (PT) is a legal entity to run its own business consisting of stocks.*
2. *Commanditaire Venootschap (CV) is a company established by two or more persons whose stock investments should not interfere in terms of management.*
3. *Company Registry (TDP) is a list of official records held in accordance with or under with the provisions of the law or the enforcement regulations, and contains items which must be registered by each company and authorized by the competent authority.*
4. *Trade Business License (SIUP) is a permit issued by a minister or officer indicated to the entrepreneur to carry out business in the field of trade and services. SIUP is given to individual entrepreneurs, Firma, CV, PT, Koperasi, BUMN, and so on*

ULASAN

Selama tahun 2022 jumlah perusahaan menurut bentuk badan hukum di Kabupaten Padang Pariaman yaitu sebanyak 1.443 perusahaan, naik sebanyak 714 dibanding tahun sebelumnya, dengan persentase tertinggi yaitu perusahaan perorangan lalu disusul oleh CV/Prima sebesar 90,64 persen dan 5,82 persen.

Jumlah pedagang kecil di Kabupaten Padang Pariaman pada tahun 2022 yaitu 4.248 pedagang, pedagang menengah sebanyak 2.195 pedagang, dan pedagang besar 1.074 pedagang. Kemudian untuk sarana perdagangan terdapat dua jenis yaitu pasar dan pasar ternak, masing-masing berjumlah 53 dan 6 di tahun 2022.

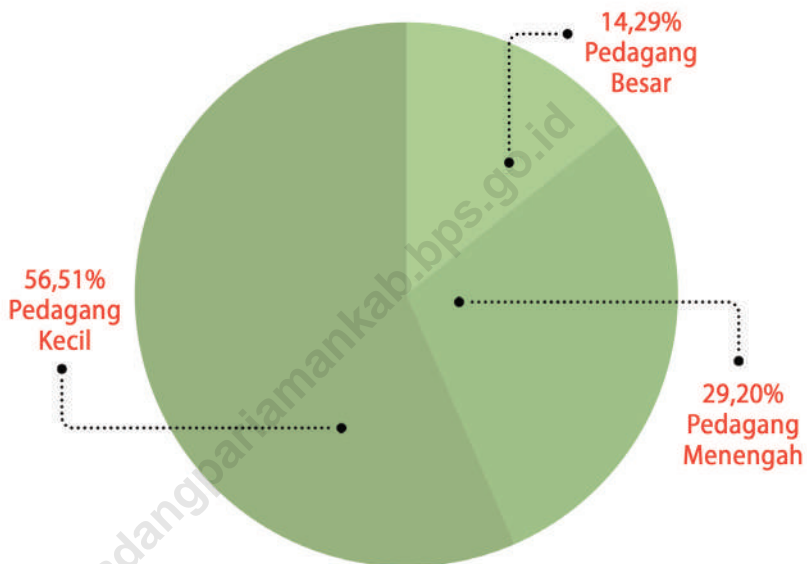
DESCRIPTION

During 2022 the number of companies according to the form of legal entity in Padang Pariaman Regency was 1.443 companies, an increase of 714 compared to the previous year, with the highest percentage being individual companies followed by CV companies at 90,64 percent and 5,82 percent.

The number of small traders in Padang Pariaman Regency in 2022 is 4.248 traders, 2.195 medium traders, and 1.074 large traders. Then for trading facilities there are two types, namely markets and livestock markets, numbering 53 and 6 respectively in 2022.

**Gambar
Figures**

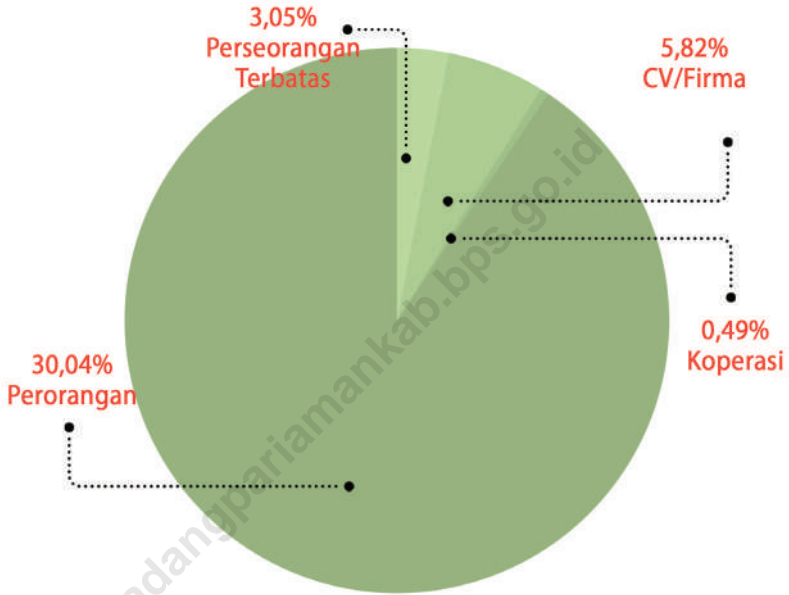
11.1 Persentase Jumlah Pedagang di Kabupaten Padang Pariaman, 2022
Percentage of Number of Merchants in Padang Pariaman Regency, 2022



Sumber/Source: Dinas Perdagangan, Tenaga Kerja, Koperasi dan Usaha Kecil Menengah Kabupaten Padang Pariaman
Trade, Labor, Cooperative, and Small/Medium Enterprise Service of Padang Pariaman Regency

**Gambar
Figures**

11.2 Persentase Perusahaan Menurut Bentuk Badan Hukum di Kabupaten Padang Pariaman, 2022
Percentage of Establishments by Type of Business Entity in Padang Pariaman Regency, 2022



Sumber/Source: Dinas Perdagangan, Tenaga Kerja, Koperasi dan Usaha Kecil Menengah Kabupaten Padang Pariaman
Trade, Labor, Cooperative, and Small/Medium Enterprise Service of Padang Pariaman Regency

Tabel 11.1 Jumlah Sarana Perdagangan Menurut Jenis dan Kecamatan di Kabupaten Padang Pariaman, 2022
Table *Number of Trading Facilities by Type of Facilities and Districts in Padang Pariaman Regency, 2022*

Kecamatan <i>Subdistricts</i>	Pasar <i>Market</i>	Pasar Ternak <i>Livestock Market</i>	Daya Tampung Pasar Ternak <i>Livestock Market Capacity (Ekor/Tail)</i>
(1)	(2)	(3)	(4)
1. Batang Anai	6	-	-
2. Lubuak Aluang	3	1	200
3. Sintuak Toboh Gadang	3	1	190
4. Ulakan Tapakih	3	-	-
5. Nan Sabaris	2	-	-
6. 2 x 11 Anam Lingsuang	1	-	-
7. Anam Lingsuang	1	1	235
8. 2 x 11 Kayu Tanam	2	-	-
9. VII Koto	4	1	500
10. VII Koto Patamuan	2	-	-
11. VII Koto Padang Sago	1	-	-
12. V Koto	5	1	255
13. V Koto Timur	5	-	-
14. Sungai Limau	4	-	-
15. Batang Gasan	2	-	-
16. Sungai Garingging	7	1	450
17. IV Koto Aua Malintang	2	-	-
Jumlah	53	6	1 830
Total	53	6	1 830
	53	6	1 830
	53	6	1 830
	53	6	1 655

Sumber/Source: Dinas Perdagangan, Tenaga Kerja, Koperasi dan Usaha Kecil Menengah Kabupaten Padang Pariaman
Trade, Labor, Cooperative, and Small/Medium Enterprise Service of Padang Pariaman Regency

Tabel 11.2 Jumlah Pedagang Menurut Kecamatan di Kabupaten Padang Pariaman, 2022
Table *Number of Merchants by Subdistricts in Padang Pariaman Regency, 2022*

Kecamatan Subdistricts	Pedagang Besar Wholesaler	Pedagang Menengah Medium Trader	Pedagang Kecil Small Trader	
(1)	(2)	(3)	(4)	
1. Batang Anai	88	100	300	
2. Lubuak Aluang	95	200	400	
3. Sintuak Toboh Gadang	96	100	200	
4. Ulakan Tapakih	30	100	100	
5. Nan Sabaris	63	100	200	
6. 2 x 11 Anam Lingkuang	70	100	200	
7. Anam Lingkuang	13	50	150	
8. 2 x 11 Kayu Tanam	95	150	250	
9. VII Koto	18	250	350	
10. VII Koto Patamuan	35	100	200	
11. VII Koto Padang Sago	68	45	55	
12. V Koto	51	150	250	
13. V Koto Timur	64	100	200	
14. Sungai Limau	43	200	300	
15. Batang Gasan	60	50	150	
16. Sungai Garingging	100	300	643	
17. IV Koto Aua Malintang	85	100	300	
Jumlah Total	2022	1 074	2 195	4 248
	2021	155	548	2 507
	2020	155	548	2 507
	2019	144	548	2 430
	2018	132	517	2 550

Sumber/Source: Dinas Perdagangan, Tenaga Kerja, Koperasi dan Usaha Kecil Menengah Kabupaten Padang Pariaman Trade, Labor, Cooperative, and Small/Medium Enterprise Service of Padang Pariaman Regency

Tabel 11.3 Jumlah Perusahaan Menurut Bentuk Badan Hukum di Kabupaten Padang Pariaman, 2018 - 2022
Table *Number of Establishments by Type of Business Entity in Padang Pariaman Regency, 2018 - 2022*

Tipe Badan Hukum <i>Type of Business Entity</i>	2018	2019	2020	2021	2022
(1)	(2)	(3)	(4)	(5)	(6)
1. Perseroan Terbatas	110	117	193	117	44
2. CV/Firma	125	138	144	138	84
3. Koperasi	216	219	220	219	7
4. Perorangan	250	255	-	255	1 308
5. Lainnya	-	-	-	-	-
Jumlah Total	701	729	557	729	1 443

Sumber/Source: Dinas Perdagangan, Tenaga Kerja, Koperasi dan Usaha Kecil Menengah Kabupaten Padang Pariaman
Trade, Labor, Cooperative, and Small/Medium Enterprise Service of Padang Pariaman Regency

2022

Laju Pertumbuhan
Produk Domestik
Regional Bruto
(PDRB)
6,87

Produk Domestik
Regional Bruto
Menurut Lapangan
Usaha dan
Pengeluaran
2022

Atas Dasar Harga Berlaku
22.193,37
milyar rupiah

Atas Dasar Harga Konstan
13.037,57
milyar rupiah

Atas Dasar Harga Berlaku
18.455,09
milyar rupiah

Atas Dasar Harga Konstan
12.199,85
milyar rupiah

Produk Domestik
Regional Bruto
Menurut Lapangan
Usaha dan
Pengeluaran
2021



PENJELASAN TEKNIS

1. Penghitungan statistik neraca nasional mengikuti buku petunjuk yang diterbitkan oleh Perserikatan Bangsa Bangsa (PBB) dikenal sebagai Sistem Neraca Nasional (SNN), SNN adalah rekomendasi internasional tentang bagaimana menyusun ukuran aktivitas ekonomi yang sesuai dengan standar neraca baku yang didasarkan pada prinsip-prinsip ekonomi, Rekomendasi yang dimaksud dinyatakan dalam sekumpulan konsep, definisi, klasifikasi, dan aturan neraca yang disepakati secara internasional dalam mengukur indikator tertentu seperti Produk Domestik Bruto (PDB), Salah satu bentuk adaptasi pencatatan statistik nasional adalah melakukan perubahan tahun dasar PDB Indonesia dari tahun 2000 ke 2010, Perubahan tahun dasar PDB dilakukan seiring dengan mengadopsi rekomendasi PBB yang tertuang dalam Sistem Neraca Nasional 2008 (SNA 2008).
2. Produk Domestik Bruto pada tingkat nasional serta Produk Domestik Regional Bruto (PDRB) pada tingkat regional (provinsi) menggambarkan kemampuan suatu wilayah untuk menciptakan nilai tambah

TECHNICAL NOTES

1. *The method used to estimate national accounts statistics is based on the standard guidelines formed by United Nation known as System of National Accounts (SNA), SNA is the internationally agreed standard set of recommendations on how to compile measures of economic activity in accordance with strict accounting conventions based on economic principles, The recommendations are expressed in term of a set of concepts, definitions, classifications and accounting rules that comprise the internationally agreed standard for measuring indicators such as Gross Domestic Product (GDP), One of the improvement in the national statistical system is to rebase GDP form base year 2000 to 2010 in order to capture current economic condition, It is in line with the United Nations (UN) recommendation on 2008 SNA.*
2. *The basic measure of the value added arising from economic activity is known as Gross Domestic Product at the national level and Gross Regional Domestic Product (GRDP) at the regional level (provinces/regencies/*

pada suatu waktu tertentu, Untuk menyusun PDB maupun PDRB digunakan 2 pendekatan, yaitu lapangan usaha dan pengeluaran, Keduanya menyajikan komposisi data nilai tambah dirinci menurut sumber kegiatan ekonomi (lapangan usaha) dan menurut komponen penggunaannya, PDB maupun PDRB dari sisi lapangan usaha merupakan penjumlahan seluruh komponen nilai tambah bruto yang mampu diciptakan oleh sektor-sektor ekonomi atas berbagai aktivitas produksinya, Sedangkan dari sisi pengeluaran menjelaskan tentang penggunaan dari nilai tambah tersebut.

3. PDB menurut lapangan usaha mengalami perubahan klasifikasi dari 9 lapangan usaha menjadi 17 lapangan usaha, PDB menurut lapangan usaha dirinci menurut total nilai tambah dari seluruh sektor ekonomi yang mencakup lapangan usaha Pertanian, Kehutanan, dan Perikanan; Pertambangan dan Penggalian; Industri Pengolahan; Pengadaan Listrik dan Gas; Pengadaan Air, Pengelolaan Sampah, Limbah dan Daur Ulang; Konstruksi; Perdagangan Besar dan Eceran, Reparasi Mobil dan Sepeda Motor; Transportasi dan Pergudangan; Penyediaan

municipalities), To compile these statistics, two approaches have been used, i.e, "production approach" and "expenditure approach"; The first approach is to measure value added produced by various kinds of economic activities, while the second approach is to measure final uses of the country's output, In other words, GDP/GRDP is the sum of total value added produced by all economic industries (activities) and the way of using it.

3. *GDP by industry classification changes from 9 sectors to 17 industries, GDP by industry is classified by types of economic activities such as Agriculture, Forestry and Fishing; Mining and Quarrying; Manufacturing; Electricity and Gas; Water supply, Sewerage, Waste Management and Remediation Activities; Construction; Wholesale and Retail Trade; Repair of Motor Vehicles and Motorcycles; Transportation and Storage; Accommodation and Food Service Activities; Information and Communication; Financial and Insurance Activities; Real Estate Activities; Business*

Akomodasi dan Makan Minum; Informasi dan Komunikasi; Jasa Keuangan dan Asuransi; Real Estate; Jasa Perusahaan; Administrasi Pemerintahan, Pertahanan dan Jaminan Sosial Wajib; Jasa Pendidikan; Jasa Kesehatan dan Kegiatan Sosial; dan Jasa lainnya.

Activities; Public Administration; Defence and Compulsory Social Security; Education; Human Health and Social Work Activities; and Other Services Activities.

4. PDB menurut pengeluaran mengalami perubahan klasifikasi dimana pengeluaran konsumsi Lembaga Non Profit yang Melayani Rumah Tangga (LNPR) yang sebelumnya termasuk bagian dari pengeluaran konsumsi rumah tangga menjadi komponen terpisah, Sehingga klasifikasi PDB menurut pengeluaran dirinci menjadi 7 komponen yaitu komponen pengeluaran konsumsi rumah tangga, pengeluaran konsumsi LNPR, pengeluaran konsumsi pemerintah, pembentukan modal tetap bruto, perubahan inventori, ekspor barang dan jasa, dan impor barang dan jasa.

4. *GDP by expenditure classification changes where consumption expenditure Non-profit Institutions Serving Households (NPISH) previously included as part of household consumption expenditure is taken out into separate component, So that, GDP by type of expenditures is classified into: household consumption expenditure, NPISH consumption expenditure, government consumption expenditure, gross fixed capital formation, changes in inventories, exports of goods and services, and imports of goods and services.*

5. Pengeluaran konsumsi rumah tangga mencakup berbagai pengeluaran konsumsi akhir rumah tangga atas barang dan jasa untuk memenuhi kebutuhan individu ataupun kelompok secara langsung, Pengeluaran rumah tangga di sini mencakup makanan

5. *Household consumption expenditures consist of expenditures incurred by households, which are used for both individual or collective needs, Household consumptions are classified into food and beverages other than restaurants; clothing, footwear, and related*

dan minuman selain restoran; pakaian, alas kaki dan jasa perawatannya; perumahan dan perlengkapan rumah tangga; kesehatan dan pendidikan; transportasi dan komunikasi; restoran dan hotel serta lainnya.

maintenance services; housing and household equipment; health and education; transport and communication; restaurants and hotels and others.

6. Pengeluaran Konsumsi Pemerintah terdiri dari Pengeluaran Konsumsi Individu dan Pengeluaran Konsumsi Kolektif, Barang dan jasa individu merupakan barang dan jasa privat, dimana ciri-ciri barang privat adalah a) Scarcity, yaitu ada kelangkaan/keterbatasan dalam jumlah; b) Excludable consumption, yaitu konsumsi suatu barang dapat dibatasi hanya pada mereka yang memenuhi persyaratan tertentu (biasanya harga); c) Rivalrous competition, yaitu konsumsi oleh satu konsumen akan mengurangi atau menghilangkan kesempatan pihak lain untuk melakukan hal serupa, Contoh barang dan jasa yang dihasilkan pemerintah dan tergolong sebagai barang dan jasa individu adalah jasa pelayanan kesehatan pemerintah di rumah sakit/puskesmas dan jasa pendidikan di sekolah/universitas negeri, Sedangkan barang dan jasa kolektif ekuivalen dengan barang publik yang memiliki ciri a) Non rivalry, yaitu

6. *Government consumption expenditure consists of Individual Consumption Expenditure and Collective Consumption Expenditure, Individual goods and services are private goods and services, which the characteristics of private goods is a) Scarcity, that there is a scarcity/limited in number; b) Excludable consumption, the consumption of goods can be limited only to those who meet certain requirements (usually the price); c) Rivalrous competition, ie consumption by the consumer will reduce or eliminate the chance of another party to do so, Examples of goods and services produced by government and classified as goods and services of individuals is the government health services in hospitals/health centers and education services in schools/universities, Collective goods and services equivalent to public goods characterized by a) Non-rivalry, namely the use of a consumer for an item does not reduce the chance of another consumer to also consume goods; b) Non-*

penggunaan satu konsumen terhadap suatu barang tidak mengurangi kesempatan konsumen lain untuk juga mengkonsumsi barang tersebut; b) Non excludable, yaitu apabila suatu barang publik tersedia, maka tidak ada yang dapat menghalangi siapapun untuk memperoleh manfaat dari barang tersebut atau dengan kata lain setiap orang memiliki akses ke barang tersebut, Contoh barang dan jasa yang dihasilkan pemerintah dan tergolong sebagai barang dan jasa kolektif adalah jasa pertahanan yang dilakukan TNI dan keamanan yang dilakukan kepolisian.

excludable, i.e, when a public good available, then nothing can hinder anyone to benefit from the goods or in other words everyone has access to the goods, Examples of goods and services produced by government and classified as collective goods and services is carried military defense services and the police's security.

7. Pembentukan Modal Tetap Bruto (PMTB) mencakup pengadaan, pembuatan, dan pembelian barang modal, Barang modal dimaksud adalah barang-barang yang digunakan untuk proses produksi, tahan lama atau yang mempunyai umur pemakaian lebih dari satu tahun seperti bangunan, mesin-mesin dan alat angkutan, Termasuk pula di sini perbaikan besar (berat) yang sifatnya memperpanjang umur atau mengubah bentuk atau kapasitas barang modal tersebut, Pengeluaran barang modal untuk keperluan militer juga dicakup sebagai PMTB,

7. *Gross Fixed Capital Formation (GFCF) includes procurement, manufacture, and the purchase of capital goods, Capital goods are goods which are used for the production process, durable or have a service life of more than one year such as buildings, machinery, and transportation equipment, Including here: huge improvement that are to extend the life or changing the shape or the capacity of the capital goods, Capital expenditures for military purposes are also covered as GFCF, GFCF component are classified into six sub-components: Construction; Machinery and Equipment; vehicle; Other*

Klasifikasi komponen PMTB dibagi menjadi 6 sub komponen yaitu Konstruksi; Mesin dan Peralatan; Kendaraan; Peralatan Lainnya; Cultivated Biological Resources (CBR) dan Produk Kekayaan Intelektual.

equipment; Cultivated Biological Resources (CBR) and Intellectual Property Product.

8. Ekspor barang dan jasa merupakan transaksi perdagangan barang dan jasa dari penduduk (residen) ke bukan penduduk (nonresiden), Impor barang dan jasa adalah transaksi perdagangan dari bukan penduduk ke penduduk, Ekspor atau impor barang terjadi pada saat terjadi perubahan hak kepemilikan barang antara penduduk dengan bukan penduduk (dengan atau tanpa perpindahan fisik barang tersebut), Pada PDB dengan tahun dasar 2010, ekspor dan impor barang dirinci menjadi nonmigas dan migas.
8. *Exports of goods and services consist of transactions of goods and services from residents to non-residents, Imports of goods and services consist of transaction of goods and services from non-residents to residents, Exports and imports of goods occur when there are changes in ownership of goods between residents and non-residents (with or without physical movements of goods across frontiers), On the GDP at 2010 basic year, exports and imports of goods specified into non oil and gas and oil and gas.*
9. Produk Domestik Bruto maupun agregat turunannya disajikan dalam 2 (dua) versi penilaian, yaitu atas dasar "harga berlaku" dan atas dasar "harga konstan", Disebut sebagai harga berlaku karena seluruh agregat dinilai dengan menggunakan harga pada tahun berjalan, sedangkan harga konstan penilaiannya didasarkan kepada harga satu tahun dasar tertentu, dalam publikasi ini digunakan harga
9. *GDP and its aggregations are presented in two forms: at current market prices and at constant base year market prices, In presenting current market prices, all aggregates are valued at current market prices, while base year constant market prices are shown by valuing all aggregates at fixed base year prices, Year of 2010 is used as the base year in this publication.*

tahun 2010.

10. Laju pertumbuhan Produk Domestik Bruto diperoleh dari perhitungan PDB atas dasar harga konstan, Diperoleh dengan cara mengurangi nilai PDB pada tahun ke-n terhadap nilai pada tahun ke n-1 (tahun sebelumnya), dibagi dengan nilai pada tahun ke n-1, dikalikan dengan 100 persen, Laju pertumbuhan menunjukkan perkembangan agregat pendapatan dari satu waktu tertentu terhadap waktu sebelumnya.
10. *Growth rate of Gross Domestic Product is derived from GDP at constant market prices, It is obtained by subtracting the value of GDP year n with the value of GDP year n-1, divided by the value of GDP year n-1 then multiplied by 100 percent, The growth rate of GDP explains the income growth during the given period.*

ULASAN

Salah satu indikator untuk melihat berhasil tidaknya pembangunan yang dilaksanakan oleh suatu daerah adalah dengan melihat angka- angka PDRB, seperti pertumbuhan ekonomi, baik secara sektoral maupun secara keseluruhan. Kemudian juga untuk melihat sebaran/peta kekuatan ekonomi antar sektor dan untuk mengetahui berapa besar pendapatan perkapita penduduk pada suatu wilayah dan waktu tertentu yang disajikan dalam bentuk PDRB perkapita.

Produk Domestik Regional Bruto (PDRB) mencerminkan nilai tambah barang dan jasa yang dihasilkan oleh suatu wilayah. Pada tahun 2022, PDRB Atas Dasar Harga Berlaku (ADHB) Kabupaten Padang Pariaman sebesar 22.193.365,04 rupiah, sedangkan untuk PDRB Atas Dasar Harga Konstan 2022 (ADHK) terlihat sebesar 13.037.574,48 rupiah. Nilai tersebut naik dibanding tahun sebelumnya karena adanya pemulihan ekonomi pasca pandemi. Pertumbuhan ekonomi Kabupaten Padang Pariaman pada 2022 sebesar 6,87 persen. angka ini meningkat dibandingkan dengan tahun 2021 yang hanya bernilai 2,18.

Pertumbuhan terbanyak terjadi pada sektor penyediaan akomodasi makanan dan minuman serta Transportasi dan Pergudangandan

DESCRIPTION

One of indicator to see development in one area is by seeing the number of GRDP (Gross Regional Domestic Product). Such as economics growth, both sectoral and overall. And to see power economic map between sector. To find out how much per capita income of the population in the region and a specific time which is presented in GRDP per capita.

Gross Regional Domestic Product (GRDP) reflects the added value of goods and services produced by a region. In 2022, the PDRB at Current Prices (ADHB) for Padang Pariaman Regency is 22.193.365,04 rupiahs, while the ADBH PDRB for Padang Pariaman Regency without an airport is 13.037.574,48 million rupiahs. This value has increased compared to the previous year due to post-pandemic economic recovery. Padang Pariaman Regency's economic growth in 2022 is 6,87 percent. This figure has increased compared to 2021 which was only 2.18

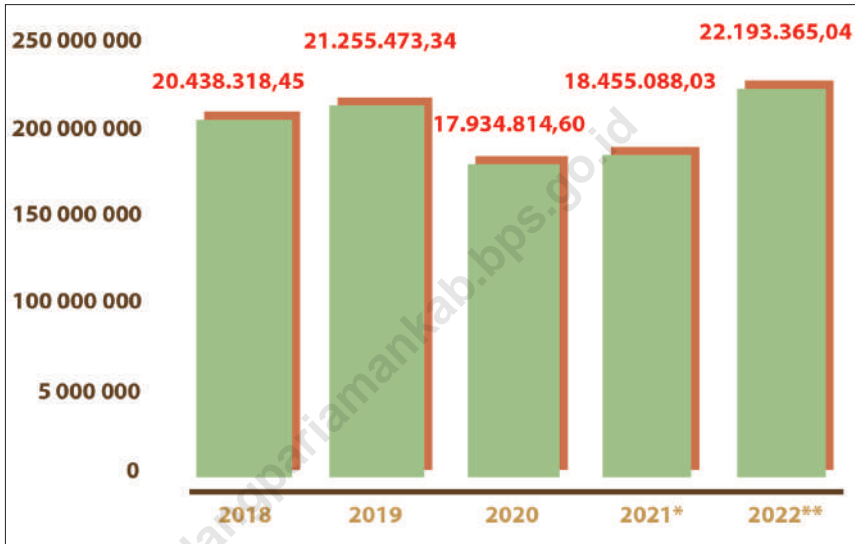
The highest growth occurred in and the provision of food and beverage accommodation and Transportation and Warehousing

masing-masing 31,41 persen dan 24,26 persen. Sedangkan lapangan usaha yang memiliki pertumbuhan terendah adalah Administrasi Pemerintahan, Pertahanan, dan Jaminan Sosial Wajib dengan pertumbuhan sebesar -0,81 persen.

sector, respectively 31,41 percent and 24,26 percent. Meanwhile, the business field that had the lowest growth was Public Administration and Defence; Compulsory Social Security with a growth of -0.81 percent.

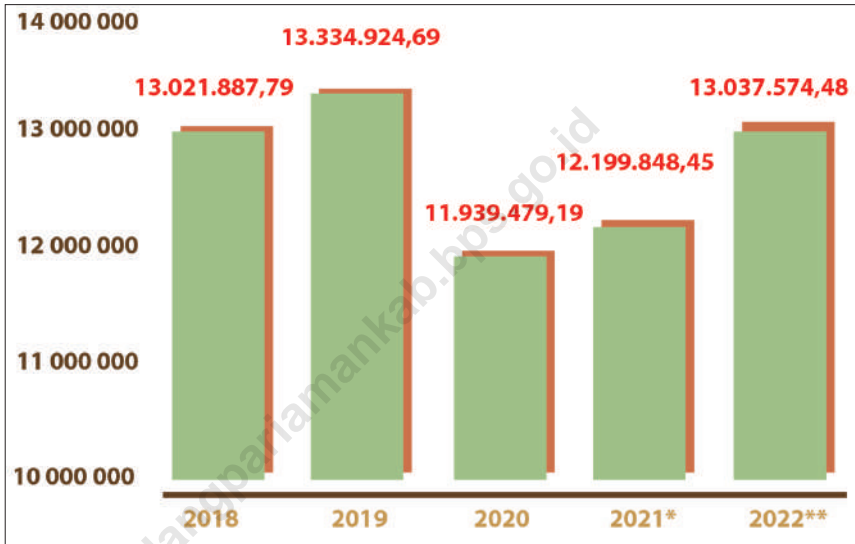
<https://padangpariamankab.bps.go.id>

Gambar 12.1 Produk Domestik Regional Bruto Atas Dasar Harga Berlaku Menurut Lapangan Usaha di Kabupaten Padang Pariaman (Juta Rupiah), 2018 - 2022
Figures **Gross Domestic Regional Bruto at Current Market Prices by Industry in Padang Pariaman Regency (Million Rupiahs), 2018-2022**



Sumber/Source: BPS Kabupaten Padang Pariaman
 BPS-Statistics of Padang Pariaman Regency

Gambar 12.2 Produk Domestik Regional Bruto Atas Dasar Harga Konstan Menurut Lapangan Usaha di Kabupaten Padang Pariaman (Juta Rupiah), 2018 - 2022
Gross Domestic Regional Bruto at Constant Market Prices by Industry in Padang Pariaman Regency (Million Rupiahs), 2018-2022



Sumber/Source: BPS Kabupaten Padang Pariaman
 BPS-Statistics of Padang Pariaman Regency

Gambar 12.3 Laju Pertumbuhan Produk Domestik Regional Bruto Atas Dasar Harga Berlaku Menurut Lapangan Usaha di Kabupaten Padang Pariaman (Juta Rupiah), 2018 - 2022
Figures *Growth Rate Gross Domestic Regional Bruto at Current Market Prices by Industry in Padang Pariaman Regency (Million Rupiahs), 2018-2022*



Sumber/Source: BPS Kabupaten Padang Pariaman
BPS-Statistics of Padang Pariaman Regency

Tabel 12.1 **Produk Domestik Regional Bruto Atas Dasar Harga Berlaku Menurut Lapangan Usaha di Kabupaten Padang Pariaman (juta rupiah), 2018 - 2022**

Gross Domestic Regional Bruto at Current Market Prices by Industry in Padang Pariaman Regency (million rupiahs), 2018 - 2022

Lapangan Usaha Industry		2018	2019	2020 ¹
(1)		(2)	(3)	(4)
A	Pertanian, Kehutanan, dan Perikanan/ <i>Agriculture, Forestry, and Fishing</i>	3 811 788,02	4 082 585,32	4 067 527,56
B	Pertambangan dan Penggalian/ <i>Mining and Quarrying</i>	1 203 451,46	1 345 212,18	1 331 498,07
C	Industri Pengolahan/ <i>Manufacturing</i>	1 968 276,09	1 987 526,86	2 007 600,23
D	Pengadaan Listrik dan Gas/ <i>Electricity and Gas</i>	6 265,25	7 044,06	6 773,48
E	Pengadaan Air; Pengelolaan Sampah, Limbah, dan Daur Ulang/ <i>Water Supply; Sewerage, Waste Management, and Remediation Activities</i>	8 003,42	9 091,23	9 431,47
F	Konstruksi/ <i>Construction</i>	1 559 432,36	1 795 581,93	1 822 694,62
G	Perdagangan Besar dan Eceran; Reparasi Mobil dan Sepeda Motor/ <i>Wholesale and Retail Trade; Repair of Motor Vehicles and Motorcycles</i>	1 691 477,52	1 898 099,47	1 889 587,52
H	Transportasi dan Pergudangan/ <i>Transportation and Storage</i>	6 916 021,94	6 424 522,86	2 920 906,12
I	Penyediaan Akomodasi dan Makan Minum/ <i>Accommodation and Food Service Activities</i>	174 482,98	202 157,67	187 959,41
J	Informasi dan Komunikasi/ <i>Information and Communication</i>	526 310,19	606 293,19	658 822,73
K	Jasa Keuangan dan Asuransi/ <i>Financial and Insurance Activities</i>	268 299,06	287 166,69	293 781,91
L	Real Estat/ <i>Real Estate Activities</i>	174 809,94	194 395,32	197 594,63
M,N	Jasa Perusahaan/ <i>Business Activities</i>	13 733,18	15 045,48	15 121,66
O	Administrasi Pemerintahan, Pertahanan, dan Jaminan Sosial Wajib/ <i>Public Administration and Defence; Compulsory Social Security</i>	858 347,23	959 562,93	1 018 986,39
P	Jasa Pendidikan/ <i>Education</i>	912 205,49	1 046 230,07	1 110 491,59
Q	Jasa Kesehatan dan Kegiatan Sosial/ <i>Human Health and Social Work Activities</i>	102 393,23	115 669,67	126 682,06
R,S,T,U	Jasa Lainnya/ <i>Other Services Activities</i>	243 021,11	279 288,42	269 355,16
PDRB Padang Pariaman		20 438 318,45	21 255 473,34	17 934 814,60

Bersambung/*To be continued*

Lanjutan Tabel/Continued Table 12.1

Lapangan Usaha Industry		2021 ^x	2022 ^{xx}
(1)		(5)	(6)
A	Pertanian, Kehutanan, dan Perikanan/ <i>Agriculture, Forestry, and Fishing</i>	4 180 128,23	4 742 341,59
B	Pertambangan dan Penggalian/ <i>Mining and Quarrying</i>	1 391 908,21	1 489 976,53
C	Industri Pengolahan/ <i>Manufacturing</i>	2 205 039,82	2 422 526,50
D	Pengadaan Listrik dan Gas/ <i>Electricity and Gas</i>	7 064,78	7 422,69
E	Pengadaan Air; Pengelolaan Sampah, Limbah, dan Daur Ulang/ <i>Water Supply; Sewerage, Waste Management, and Remediation Activities</i>	9 893,81	10 668,08
F	Konstruksi/ <i>Construction</i>	1 966 840,53	2 179 333,69
G	Perdagangan Besar dan Eceran; Reparasi Mobil dan Sepeda Motor/ <i>Wholesale and Retail Trade; Repair of Motor Vehicles and Motorcycles</i>	1 965 312,79	2 315 940,37
H	Transportasi dan Pergudangan/ <i>Transportation and Storage</i>	2 503 861,52	4 291 850,53
I	Penyediaan Akomodasi dan Makan Minum/ <i>Accommodation and Food Service Activities</i>	208 694,51	282 170,52
J	Informasi dan Komunikasi/ <i>Information and Communication</i>	731 240,43	833 304,46
K	Jasa Keuangan dan Asuransi/ <i>Financial and Insurance Activities</i>	326 362,44	361 949,52
L	Real Estat/ <i>Real Estate Activities</i>	207 020,04	229 451,53
M,N	Jasa Perusahaan/ <i>Business Activities</i>	15 383,23	17 004,89
O	Administrasi Pemerintahan, Pertahanan, dan Jaminan Sosial Wajib/ <i>Public Administration and Defence; Compulsory Social Security</i>	1 125 945,65	1 189 178,17
P	Jasa Pendidikan/ <i>Education</i>	1 181 707,66	1 325 763,19
Q	Jasa Kesehatan dan Kegiatan Sosial/ <i>Human Health and Social Work Activities</i>	141 586,20	155 496,02
R,S,T,U	Jasa Lainnya/ <i>Other Services Activities</i>	287 098,17	338 986,75
PDRB Padang Pariaman		18 455 088,03	22 193 365,04

Sumber/Source: Badan Pusat Statistik Kabupaten Padang Pariaman
BPS-Statistics of Padang Pariaman Regency

Tabel 12.2 **Produk Domestik Regional Bruto Atas Dasar Harga Konstan 2010 Menurut Lapangan Usaha di Kabupaten Padang Pariaman (juta rupiah), 2018 - 2022**
Gross Domestic Regional Bruto at 2010 Constant Market Prices by Industry in Padang Pariaman Regency (million rupiahs), 2018 - 2022

Lapangan Usaha Industry		2018	2019	2020 ^r
(1)		(2)	(3)	(4)
A	Pertanian, Kehutanan, dan Perikanan/ <i>Agriculture, Forestry, and Fishing</i>	2 670 435,17	2 783 135,46	2 791 280,42
B	Pertambangan dan Penggalian/ <i>Mining and Quarrying</i>	747 407,18	803 593,28	789 481,61
C	Industri Pengolahan/ <i>Manufacturing</i>	1 602 162,49	1 625 801,46	1 595 271,93
D	Pengadaan Listrik dan Gas/ <i>Electricity and Gas</i>	3 952,99	4 060,30	3 848,61
E	Pengadaan Air; Pengelolaan Sampah, Limbah, dan Daur Ulang/ <i>Water Supply; Sewerage, Waste Management, and Remediation Activities</i>	6 516,44	7 154,53	7 410,50
F	Konstruksi/ <i>Construction</i>	1 071 618,69	1 185 939,22	1 135 142,55
G	Perdagangan Besar dan Eceran; Reparasi Mobil dan Sepeda Motor/ <i>Wholesale and Retail Trade; Repair of Motor Vehicles and Motorcycles</i>	1 281 797,48	1 370 906,04	1 362 734,99
H	Transportasi dan Pergudangan/ <i>Transportation and Storage</i>	3 165 014,46	2 882 329,90	1 518 951,95
I	Penyediaan Akomodasi dan Makan Minum/ <i>Accommodation and Food Service Activities</i>	107 362,02	118 743,07	107 914,29
J	Informasi dan Komunikasi/ <i>Information and Communication</i>	525 445,78	574 622,81	625 067,08
K	Jasa Keuangan dan Asuransi/ <i>Financial and Insurance Activities</i>	193 816,91	200 335,04	202 547,56
L	Real Estat/ <i>Real Estate Activities</i>	128 640,18	137 229,77	138 767,43
M,N	Jasa Perusahaan/ <i>Business Activities</i>	10 727,71	11 404,48	11 252,22
O	Administrasi Pemerintahan, Pertahanan, dan Jaminan Sosial Wajib/ <i>Public Administration and Defence; Compulsory Social Security</i>	646 919,82	691 031,58	679 148,50
P	Jasa Pendidikan/ <i>Education</i>	614 735,76	671 235,26	708 375,78
Q	Jasa Kesehatan dan Kegiatan Sosial/ <i>Human Health and Social Work Activities</i>	80 361,14	87 450,33	93 565,31
R,S,T,U	Jasa Lainnya/ <i>Other Services Activities</i>	164 973,57	179 952,17	168 718,46
PDRB Padang Pariaman		13 021 887,79	13 334 924,69	11 939 479,19

Bersambung/*To be continued*

Lanjutan Tabel/Continued Table 12.2

Lapangan Usaha Industry		2021 ^x	2022 ^{xx}
(1)		(5)	(6)
A	Pertanian, Kehutanan, dan Perikanan/ <i>Agriculture, Forestry, and Fishing</i>	2 858 994,62	3 039 937,03
B	Pertambangan dan Penggalian/ <i>Mining and Quarrying</i>	815 364,82	833 220,39
C	Industri Pengolahan/ <i>Manufacturing</i>	1 674 630,16	1 719 560,39
D	Pengadaan Listrik dan Gas/ <i>Electricity and Gas</i>	3 983,06	4 127,90
E	Pengadaan Air; Pengelolaan Sampah, Limbah, dan Daur Ulang/ <i>Water Supply; Sewerage, Waste Management, and Remediation Activities</i>	7 641,55	7 855,68
F	Konstruksi/ <i>Construction</i>	1 177 997,46	1 201 758,21
G	Perdagangan Besar dan Eceran; Reparasi Mobil dan Sepeda Motor/ <i>Wholesale and Retail Trade; Repair of Motor Vehicles and Motorcycles</i>	1 425 181,04	1 503 621,95
H	Transportasi dan Pergudangan/ <i>Transportation and Storage</i>	1 358 902,67	1 688 535,92
I	Penyediaan Akomodasi dan Makan Minum/ <i>Accommodation and Food Service Activities</i>	117 107,11	153 890,53
J	Informasi dan Komunikasi/ <i>Information and Communication</i>	669 478,50	713 482,60
K	Jasa Keuangan dan Asuransi/ <i>Financial and Insurance Activities</i>	219 164,59	232 656,99
L	Real Estat/ <i>Real Estate Activities</i>	141 190,45	149 312,63
M,N	Jasa Perusahaan/ <i>Business Activities</i>	11 367,92	12 190,96
O	Administrasi Pemerintahan, Pertahanan, dan Jaminan Sosial Wajib/ <i>Public Administration and Defence; Compulsory Social Security</i>	701 566,47	695 869,32
P	Jasa Pendidikan/ <i>Education</i>	738 131,57	776 999,05
Q	Jasa Kesehatan dan Kegiatan Sosial/ <i>Human Health and Social Work Activities</i>	101 723,61	106 346,37
R,S,T,U	Jasa Lainnya/ <i>Other Services Activities</i>	177 422,86	198 208,54
PDRB Padang Pariaman		12 199 848,45	13 037 574,48

Sumber/Source: Badan Pusat Statistik Kabupaten Padang Pariaman
BPS-Statistics of Padang Pariaman Regency

Tabel 12.3 Distribusi Persentase Produk Domestik Regional Bruto Atas Dasar Harga Berlaku Menurut Lapangan Usaha di Kabupaten Padang Pariaman, 2018 - 2022
Percentage Distribution of Gross Domestic Regional Bruto at Current Market Prices by Industry in Padang Pariaman Regency, 2018 - 2022

Lapangan Usaha Industry		2018	2019	2020 ^r
(1)		(2)	(3)	(4)
A	Pertanian, Kehutanan, dan Perikanan/ <i>Agriculture, Forestry, and Fishing</i>	18,65	19,21	22,68
B	Pertambangan dan Penggalian/ <i>Mining and Quarrying</i>	5,89	6,33	7,42
C	Industri Pengolahan/ <i>Manufacturing</i>	9,63	9,35	11,19
D	Pengadaan Listrik dan Gas/ <i>Electricity and Gas</i>	0,03	0,03	0,04
E	Pengadaan Air; Pengelolaan Sampah, Limbah, dan Daur Ulang/ <i>Water Supply; Sewerage, Waste Management, and Remediation Activities</i>	0,04	0,04	0,05
F	Konstruksi/ <i>Construction</i>	7,63	8,45	10,16
G	Perdagangan Besar dan Eceran; Reparasi Mobil dan Sepeda Motor/ <i>Wholesale and Retail Trade; Repair of Motor Vehicles and Motorcycles</i>	8,28	8,93	10,54
H	Transportasi dan Pergudangan/ <i>Transportation and Storage</i>	33,84	30,23	16,29
I	Penyediaan Akomodasi dan Makan Minum/ <i>Accommodation and Food Service Activities</i>	0,85	0,95	1,05
J	Informasi dan Komunikasi/ <i>Information and Communication</i>	2,58	2,85	3,67
K	Jasa Keuangan dan Asuransi/ <i>Financial and Insurance Activities</i>	1,31	1,35	1,64
L	Real Estat/ <i>Real Estate Activities</i>	0,86	0,91	1,10
M,N	Jasa Perusahaan/ <i>Business Activities</i>	0,07	0,07	0,08
O	Administrasi Pemerintahan, Pertahanan, dan Jaminan Sosial Wajib/ <i>Public Administration and Defence; Compulsory Social Security</i>	4,20	4,51	5,68
P	Jasa Pendidikan/ <i>Education</i>	4,46	4,92	6,19
Q	Jasa Kesehatan dan Kegiatan Sosial/ <i>Human Health and Social Work Activities</i>	0,50	0,54	0,71
R,S,T,U	Jasa Lainnya/ <i>Other Services Activities</i>	1,19	1,31	1,50
Padang Pariaman		100,00	100,00	100,00

Bersambung/*To be continued*

Lanjutan Tabel/Continued Table 12.3

Lapangan Usaha Industrial Origin		2021 ^x	2022 ^{xx}
(1)		(5)	(6)
A	Pertanian, Kehutanan, dan Perikanan/ <i>Agriculture, Forestry, and Fishing</i>	22,65	21,37
B	Pertambangan dan Penggalian/ <i>Mining and Quarrying</i>	7,54	6,71
C	Industri Pengolahan/ <i>Manufacturing</i>	11,95	10,92
D	Pengadaan Listrik dan Gas/ <i>Electricity and Gas</i>	0,04	0,03
E	Pengadaan Air; Pengelolaan Sampah, Limbah, dan Daur Ulang/ <i>Water Supply; Sewerage, Waste Management, and Remediation Activities</i>	0,05	0,05
F	Konstruksi/ <i>Construction</i>	10,66	9,82
G	Perdagangan Besar dan Eceran; Reparasi Mobil dan Sepeda Motor/ <i>Wholesale and Retail Trade; Repair of Motor Vehicles and Motorcycles</i>	10,65	10,44
H	Transportasi dan Pergudangan/ <i>Transportation and Storage</i>	13,57	19,34
I	Penyediaan Akomodasi dan Makan Minum/ <i>Accommodation and Food Service Activities</i>	1,13	1,27
J	Informasi dan Komunikasi/ <i>Information and Communication</i>	3,96	3,75
K	Jasa Keuangan dan Asuransi/ <i>Financial and Insurance Activities</i>	1,77	1,63
L	Real Estat/ <i>Real Estate Activities</i>	1,12	1,03
M,N	Jasa Perusahaan/ <i>Business Activities</i>	0,08	0,08
O	Administrasi Pemerintahan, Pertahanan, dan Jaminan Sosial Wajib/ <i>Public Administration and Defence; Compulsory Social Security</i>	6,10	5,36
P	Jasa Pendidikan/ <i>Education</i>	6,40	5,97
Q	Jasa Kesehatan dan Kegiatan Sosial/ <i>Human Health and Social Work Activities</i>	0,77	0,70
R,S,T,U	Jasa Lainnya/ <i>Other Services Activities</i>	1,56	1,53
Padang Pariaman		100,00	100,00

Sumber/Source: Badan Pusat Statistik Kabupaten Padang Pariaman
BPS-Statistics of Padang Pariaman Regency

Tabel 12.4 Laju Pertumbuhan Produk Domestik Regional Bruto Atas Dasar Harga Konstan 2010 Menurut Lapangan Usaha di Kabupaten Padang Pariaman (persen), 2018 - 2022
Growth Rate of Gross Domestic Regional Bruto at 2010 Constant Market Prices by Industry in Padang Pariaman Regency(%), 2018 - 2022

Lapangan Usaha Industrial Origin		2018	2019	2020 ¹
(1)		(2)	(3)	(4)
A	Pertanian, Kehutanan, dan Perikanan/ <i>Agriculture, Forestry, and Fishing</i>	3,49	4,22	0,29
B	Pertambangan dan Penggalian/ <i>Mining and Quarrying</i>	7,32	7,52	- 1,76
C	Industri Pengolahan/ <i>Manufacturing</i>	0,57	1,48	- 1,88
D	Pengadaan Listrik dan Gas/ <i>Electricity and Gas</i>	4,13	2,71	- 5,21
E	Pengadaan Air; Pengelolaan Sampah, Limbah, dan Daur Ulang/ <i>Water Supply; Sewerage, Waste Management, and Remediation Activities</i>	3,92	9,79	3,58
F	Konstruksi/ <i>Construction</i>	8,81	10,67	- 4,28
G	Perdagangan Besar dan Eceran; Reparasi Mobil dan Sepeda Motor/ <i>Wholesale and Retail Trade; Repair of Motor Vehicles and Motorcycles</i>	5,16	6,95	- 0,60
H	Transportasi dan Pergudangan/ <i>Transportation and Storage</i>	7,44	- 8,93	- 47,30
I	Penyediaan Akomodasi dan Makan Minum/ <i>Accommodation and Food Service Activities</i>	7,46	10,60	- 9,12
J	Informasi dan Komunikasi/ <i>Information and Communication</i>	6,93	9,36	8,78
K	Jasa Keuangan dan Asuransi/ <i>Financial and Insurance Activities</i>	1,54	3,36	1,10
L	Real Estat/ <i>Real Estate Activities</i>	4,57	6,68	1,12
M,N	Jasa Perusahaan/ <i>Business Activities</i>	4,63	6,31	- 1,34
O	Administrasi Pemerintahan, Pertahanan, dan Jaminan Sosial Wajib/ <i>Public Administration and Defence; Compulsory Social Security</i>	6,02	6,82	- 1,72
P	Jasa Pendidikan/ <i>Education</i>	8,27	9,19	5,53
Q	Jasa Kesehatan dan Kegiatan Sosial/ <i>Human Health and Social Work Activities</i>	7,34	8,82	6,99
R,S,T,U	Jasa Lainnya/ <i>Other Services Activities</i>	8,23	9,08	- 6,24
PDRB Padang Pariaman		5,44	2,40	- 10,46

Bersambung/*To be continued*

Lanjutan Tabel/Continued Table 12.4

Lapangan Usaha Industrial Origin		2021 ^x	2022 ^{xx}
(1)		(5)	(6)
A	Pertanian, Kehutanan, dan Perikanan/ <i>Agriculture, Forestry, and Fishing</i>	2,43	6,33
B	Pertambangan dan Penggalian/ <i>Mining and Quarrying</i>	3,28	2,19
C	Industri Pengolahan/ <i>Manufacturing</i>	4,97	2,68
D	Pengadaan Listrik dan Gas/ <i>Electricity and Gas</i>	3,49	3,64
E	Pengadaan Air; Pengelolaan Sampah, Limbah, dan Daur Ulang/ <i>Water Supply; Sewerage, Waste Management, and Remediation Activities</i>	3,12	2,80
F	Konstruksi/ <i>Construction</i>	3,78	2,02
G	Perdagangan Besar dan Eceran; Reparasi Mobil dan Sepeda Motor/ <i>Wholesale and Retail Trade; Repair of Motor Vehicles and Motorcycles</i>	4,58	5,50
H	Transportasi dan Pergudangan/ <i>Transportation and Storage</i>	- 10,54	24,26
I	Penyediaan Akomodasi dan Makan Minum/ <i>Accommodation and Food Service Activities</i>	8,52	31,41
J	Informasi dan Komunikasi/ <i>Information and Communication</i>	7,11	6,57
K	Jasa Keuangan dan Asuransi/ <i>Financial and Insurance Activities</i>	8,20	6,16
L	Real Estat/ <i>Real Estate Activities</i>	1,75	5,75
M,N	Jasa Perusahaan/ <i>Business Activities</i>	1,03	7,24
O	Administrasi Pemerintahan, Pertahanan, dan Jaminan Sosial Wajib/ <i>Public Administration and Defence; Compulsory Social Security</i>	3,30	- 0,81
P	Jasa Pendidikan/ <i>Education</i>	4,20	5,27
Q	Jasa Kesehatan dan Kegiatan Sosial/ <i>Human Health and Social Work Activities</i>	8,72	4,54
R,S,T,U	Jasa Lainnya/ <i>Other Services Activities</i>	5,16	11,72
PDRB Padang Pariaman		2,18	6,87

Sumber/Source: Badan Pusat Statistik Kabupaten Padang Pariaman
BPS-Statistics of Padang Pariaman Regency

Tabel 12.5 Indeks Harga Implisit Produk Domestik Regional Bruto Menurut Lapangan Usaha di Kabupaten Padang Pariaman (2010=100), 2018 - 2022

Implicit Price Index of Gross Domestic Regional Bruto by Industry in Padang Pariaman Regency (2010=100), 2018 - 2022

Lapangan Usaha Industrial Origin		2018	2019	2020 ^r
(1)		(2)	(3)	(4)
A	Pertanian, Kehutanan, dan Perikanan/ <i>Agriculture, Forestry, and Fishing</i>	142,74	146,69	145,72
B	Pertambangan dan Penggalian/ <i>Mining and Quarrying</i>	161,02	167,40	168,65
C	Industri Pengolahan/ <i>Manufacturing</i>	122,85	122,25	125,85
D	Pengadaan Listrik dan Gas/ <i>Electricity and Gas</i>	158,49	173,49	176,00
E	Pengadaan Air; Pengelolaan Sampah, Limbah, dan Daur Ulang/ <i>Water Supply; Sewerage, Waste Management, and Remediation Activities</i>	122,82	127,07	127,27
F	Konstruksi/ <i>Construction</i>	145,52	151,41	160,57
G	Perdagangan Besar dan Eceran; Reparasi Mobil dan Sepeda Motor/ <i>Wholesale and Retail Trade; Repair of Motor Vehicles and Motorcycles</i>	131,96	138,46	138,66
H	Transportasi dan Pergudangan/ <i>Transportation and Storage</i>	218,51	222,89	192,30
I	Penyediaan Akomodasi dan Makan Minum/ <i>Accommodation and Food Service Activities</i>	162,52	170,25	174,17
J	Informasi dan Komunikasi/ <i>Information and Communication</i>	100,16	105,51	105,40
K	Jasa Keuangan dan Asuransi/ <i>Financial and Insurance Activities</i>	138,43	143,34	145,04
L	Real Estat/ <i>Real Estate Activities</i>	135,89	141,66	142,39
M,N	Jasa Perusahaan/ <i>Business Activities</i>	128,02	131,93	134,39
O	Administrasi Pemerintahan, Pertahanan, dan Jaminan Sosial Wajib/ <i>Public Administration and Defence; Compulsory Social Security</i>	132,68	138,86	150,04
P	Jasa Pendidikan/ <i>Education</i>	148,39	155,87	156,77
Q	Jasa Kesehatan dan Kegiatan Sosial/ <i>Human Health and Social Work Activities</i>	127,42	132,27	135,39
R,S,T,U	Jasa Lainnya/ <i>Other Services Activities</i>	147,31	155,20	159,65
Padang Pariaman		156,95	159,40	150,21

Bersambung/*To be continued*

Lanjutan Tabel/Continued Table 12.5

Lapangan Usaha Industrial Origin		2021 ^x	2022 ^{xx}
(1)		(5)	(6)
A	Pertanian, Kehutanan, dan Perikanan/ <i>Agriculture, Forestry, and Fishing</i>	146,21	156,00
B	Pertambangan dan Penggalian/ <i>Mining and Quarrying</i>	170,71	178,82
C	Industri Pengolahan/ <i>Manufacturing</i>	131,67	140,88
D	Pengadaan Listrik dan Gas/ <i>Electricity and Gas</i>	177,37	179,82
E	Pengadaan Air; Pengelolaan Sampah, Limbah, dan Daur Ulang/ <i>Water Supply; Sewerage, Waste Management, and Remediation Activities</i>	129,47	135,80
F	Konstruksi/ <i>Construction</i>	166,96	181,35
G	Perdagangan Besar dan Eceran; Reparasi Mobil dan Sepeda Motor/ <i>Wholesale and Retail Trade; Repair of Motor Vehicles and Motorcycles</i>	137,90	154,02
H	Transportasi dan Pergudangan/ <i>Transportation and Storage</i>	184,26	254,18
I	Penyediaan Akomodasi dan Makan Minum/ <i>Accommodation and Food Service Activities</i>	178,21	183,36
J	Informasi dan Komunikasi/ <i>Information and Communication</i>	109,23	116,79
K	Jasa Keuangan dan Asuransi/ <i>Financial and Insurance Activities</i>	148,91	155,57
L	Real Estat/ <i>Real Estate Activities</i>	146,62	153,67
M,N	Jasa Perusahaan/ <i>Business Activities</i>	135,32	139,49
O	Administrasi Pemerintahan, Pertahanan, dan Jaminan Sosial Wajib/ <i>Public Administration and Defence; Compulsory Social Security</i>	160,49	170,89
P	Jasa Pendidikan/ <i>Education</i>	160,09	170,63
Q	Jasa Kesehatan dan Kegiatan Sosial/ <i>Human Health and Social Work Activities</i>	139,19	146,22
R,S,T,U	Jasa Lainnya/ <i>Other Services Activities</i>	161,82	171,03
Padang Pariaman		151,27	170,23

Sumber/Source: Badan Pusat Statistik Kabupaten Padang Pariaman
BPS-Statistics of Padang Pariaman Regency

Tabel 12.6 Laju Indeks Harga Implisit Produk Domestik Regional Bruto Menurut Lapangan Usaha di Kabupaten Padang Pariaman (persen), 2018 - 2022

Growth Rate of Implicit Price Index of Gross Domestic Regional Bruto by Industry in Padang Pariaman Regency (percentage), 2018 - 2022

	Lapangan Usaha Industrial Origin	2018	2019	2020 ¹
	(1)	(2)	(3)	(4)
A	Pertanian, Kehutanan, dan Perikanan/ <i>Agriculture, Forestry, and Fishing</i>	0,06	2,77	- 0,66
B	Pertambangan dan Penggalian/ <i>Mining and Quarrying</i>	3,26	3,96	0,75
C	Industri Pengolahan/ <i>Manufacturing</i>	0,75	- 0,49	2,94
D	Pengadaan Listrik dan Gas/ <i>Electricity and Gas</i>	0,54	9,46	1,45
E	Pengadaan Air; Pengelolaan Sampah, Limbah, dan Daur Ulang/ <i>Water Supply; Sewerage, Waste Management, and Remediation Activities</i>	0,61	3,46	0,16
F	Konstruksi/ <i>Construction</i>	2,88	4,04	6,05
G	Perdagangan Besar dan Eceran; Reparasi Mobil dan Sepeda Motor/ <i>Wholesale and Retail Trade; Repair of Motor Vehicles and Motorcycles</i>	2,15	4,92	0,15
H	Transportasi dan Pergudangan/ <i>Transportation and Storage</i>	1,18	2,00	- 13,73
I	Penyediaan Akomodasi dan Makan Minum/ <i>Accommodation and Food Service Activities</i>	2,18	4,76	2,31
J	Informasi dan Komunikasi/ <i>Information and Communication</i>	3,51	5,34	- 0,11
K	Jasa Keuangan dan Asuransi/ <i>Financial and Insurance Activities</i>	3,82	3,55	1,19
L	Real Estat/ <i>Real Estate Activities</i>	2,20	4,24	0,52
M,N	Jasa Perusahaan/ <i>Business Activities</i>	2,32	3,05	1,87
O	Administrasi Pemerintahan, Pertahanan, dan Jaminan Sosial Wajib/ <i>Public Administration and Defence; Compulsory Social Security</i>	0,88	4,66	8,05
P	Jasa Pendidikan/ <i>Education</i>	4,63	5,04	0,58
Q	Jasa Kesehatan dan Kegiatan Sosial/ <i>Human Health and Social Work Activities</i>	0,16	3,81	2,36
R,S,T,U	Jasa Lainnya/ <i>Other Services Activities</i>	3,31	5,36	2,86
	Padang Pariaman	1,82	1,56	- 5,76

Bersambung/*To be continued*

Lanjutan Tabel/Continued Table 12.6

Lapangan Usaha Industrial Origin		2021 ^x	2022 ^{xx}
(1)		(5)	(6)
A	Pertanian, Kehutanan, dan Perikanan/ <i>Agriculture, Forestry, and Fishing</i>	0,33	6,70
B	Pertambangan dan Penggalian/ <i>Mining and Quarrying</i>	1,22	4,75
C	Industri Pengolahan/ <i>Manufacturing</i>	4,63	6,99
D	Pengadaan Listrik dan Gas/ <i>Electricity and Gas</i>	0,78	1,38
E	Pengadaan Air; Pengelolaan Sampah, Limbah, dan Daur Ulang/ <i>Water Supply; Sewerage, Waste Management, and Remediation Activities</i>	1,73	4,89
F	Konstruksi/ <i>Construction</i>	3,98	8,61
G	Perdagangan Besar dan Eceran; Reparasi Mobil dan Sepeda Motor/ <i>Wholesale and Retail Trade; Repair of Motor Vehicles and Motorcycles</i>	- 0,55	11,69
H	Transportasi dan Pergudangan/ <i>Transportation and Storage</i>	- 4,18	37,95
I	Penyediaan Akomodasi dan Makan Minum/ <i>Accommodation and Food Service Activities</i>	2,32	2,89
J	Informasi dan Komunikasi/ <i>Information and Communication</i>	3,63	6,93
K	Jasa Keuangan dan Asuransi/ <i>Financial and Insurance Activities</i>	2,67	4,47
L	Real Estat/ <i>Real Estate Activities</i>	2,97	4,81
M,N	Jasa Perusahaan/ <i>Business Activities</i>	0,69	3,08
O	Administrasi Pemerintahan, Pertahanan, dan Jaminan Sosial Wajib/ <i>Public Administration and Defence; Compulsory Social Security</i>	6,97	6,48
P	Jasa Pendidikan/ <i>Education</i>	2,12	6,58
Q	Jasa Kesehatan dan Kegiatan Sosial/ <i>Human Health and Social Work Activities</i>	2,80	5,05
R,S,T,U	Jasa Lainnya/ <i>Other Services Activities</i>	1,36	5,69
Padang Pariaman		0,70	12,53

Sumber/Source: Badan Pusat Statistik Kabupaten Padang Pariaman
BPS-Statistics of Padang Pariaman Regency

Tabel 12.7 **Produk Domestik Regional Bruto Atas Dasar Harga Berlaku Menurut Pengeluaran di Kabupaten Padang Pariaman (juta rupiah), 2018 - 2022**

Gross Domestic Regional Bruto at Current Market Prices by Expenditure in Padang Pariaman Regency (million rupiahs), 2018 - 2022

Jenis Pengeluaran <i>Type of Expenditures</i>	2018	2019	2020 ^r
(1)	(2)	(3)	(4)
Pengeluaran Konsumsi Rumah Tangga <i>Household Consumption Expenditure</i>	9 815 945,68	10 869 391,64	10 683 044,18
Pengeluaran Konsumsi LNPRT <i>NPISH Consumption Expenditure</i>	211 125,67	237 601,21	227 226,65
Pengeluaran Konsumsi Pemerintah <i>Government Consumption Expenditure</i>	1 723 945,74	1 839 091,49	1 685 832,97
Pembentukan Modal Tetap Bruto <i>Gross Fixed Capital Formation</i>	5 439 947,15	5 946 754,07	5 954 113,36
Perubahan Inventori <i>Changes in Inventories</i>	1 668,88	421,30	1 644,36
Net Ekspor Barang dan Jasa <i>Net Exports of Goods and Services</i>	3 245 685,33	2 362 213,63	- 617 046,92
Padang Pariaman	20 438 318,45	21 255 473,34	17 934 814,60

Bersambung/*To be continued*

Lanjutan Tabel/Continued Table 12.7

Jenis Pengeluaran <i>Type of Expenditures</i>	2021 ^x	2022 ^{xx}
(1)	(5)	(6)
Pengeluaran Konsumsi Rumah Tangga <i>Household Consumption Expenditure</i>	11 119 098,79	12 400 683,29
Pengeluaran Konsumsi LNPRT <i>NPISH Consumption Expenditure</i>	236 070,24	249 024,32
Pengeluaran Konsumsi Pemerintah <i>Government Consumption Expenditure</i>	1 718 429,75	1 750 967,38
Pembentukan Modal Tetap Bruto <i>Gross Fixed Capital Formation</i>	6 181 972,35	6 717 969,85
Perubahan Inventori <i>Changes in Inventories</i>	60 079,44	131 496,85
Net Ekspor Barang dan Jasa <i>Net Exports of Goods and Services</i>	- 860 562,54	943 223,36
Padang Pariaman	18 455 088,03	22 193 365,04

Sumber/Source: Badan Pusat Statistik Kabupaten Padang Pariaman
BPS-Statistics of Padang Pariaman Regency

Tabel 12.8 **Produk Domestik Regional Bruto Atas Dasar Harga Konstan Menurut Pengeluaran di Kabupaten Padang Pariaman (juta rupiah), 2018 - 2022**

Gross Domestic Regional Bruto at Constant Market Prices by Expenditure in Padang Pariaman Regency (million rupiahs), 2018 - 2022

Jenis Pengeluaran <i>Type of Expenditures</i>	2018	2019	2020¹
(1)	(2)	(3)	(4)
Pengeluaran Konsumsi Rumah Tangga <i>Household Consumption Expenditure</i>	6 867 518,06	7 175 326,36	7 053 142,73
Pengeluaran Konsumsi LNPRT <i>NPISH Consumption Expenditure</i>	156 793,12	172 380,47	165 084,05
Pengeluaran Konsumsi Pemerintah <i>Government Consumption Expenditure</i>	1 103 890,57	1 150 715,51	1 048 906,11
Pembentukan Modal Tetap Bruto <i>Gross Fixed Capital Formation</i>	3 861 999,93	4 072 700,01	4 032 589,66
Perubahan Inventori <i>Changes in Inventories</i>	1 172,82	291,42	1 110,88
Net Ekspor Barang dan Jasa <i>Net Exports of Goods and Services</i>	1 030 513,28	763 510,93	- 361 354,22
Padang Pariaman	13 021 887,79	13 334 924,69	11 939 479,19

Bersambung/*To be continued*

Lanjutan Tabel/Continued Table 12.8

Jenis Pengeluaran <i>Type of Expenditures</i>	2021 ^x	2022 ^{xx}
(1)	(5)	(6)
Pengeluaran Konsumsi Rumah Tangga <i>Household Consumption Expenditure</i>	7 183 374,46	7 462 371,61
Pengeluaran Konsumsi LNPRT <i>NPISH Consumption Expenditure</i>	167 884,83	168 053,06
Pengeluaran Konsumsi Pemerintah <i>Government Consumption Expenditure</i>	1 051 615,41	1 039 001,07
Pembentukan Modal Tetap Bruto <i>Gross Fixed Capital Formation</i>	4 057 477,76	4 194 822,70
Perubahan Inventori <i>Changes in Inventories</i>	40 590,08	85 865,39
Net Ekspor Barang dan Jasa <i>Net Exports of Goods and Services</i>	- 301 094,08	87 460,64
Padang Pariaman	12 199 848,45	13 037 574,48

Sumber/Source: Badan Pusat Statistik Kabupaten Padang Pariaman
BPS-Statistics of Padang Pariaman Regency

Tabel 12.9 Distribusi Persentase Produk Domestik Regional Bruto Atas Dasar Harga Berlaku Menurut Pengeluaran di Kabupaten Padang Pariaman, 2018 - 2022
Table *Percentage Distribution of Gross Domestic Regional Bruto at Current Market Prices by Expenditure in Padang Pariaman Regency, 2018 - 2022*

Jenis Pengeluaran <i>Type of Expenditures</i>	2018	2019	2020 ^r
(1)	(2)	(3)	(4)
Pengeluaran Konsumsi Rumah Tangga <i>Household Consumption Expenditure</i>	48,03	51,14	59,57
Pengeluaran Konsumsi LNPRT <i>NPISH Consumption Expenditure</i>	1,03	1,12	1,27
Pengeluaran Konsumsi Pemerintah <i>Government Consumption Expenditure</i>	8,43	8,65	9,40
Pembentukan Modal Tetap Bruto <i>Gross Fixed Capital Formation</i>	26,62	27,98	33,20
Perubahan Inventori <i>Changes in Inventories</i>	0,01	0,00	0,01
Net Ekspor Barang dan Jasa <i>Net Exports of Goods and Services</i>	-	-	-
Padang Pariaman	100,00	100,00	100,00

Bersambung/*To be continued*

Lanjutan Tabel/Continued Table 12.9

Jenis Pengeluaran <i>Type of Expenditures</i>	2021 ^x	2022 ^{xx}
(1)	(5)	(6)
Pengeluaran Konsumsi Rumah Tangga <i>Household Consumption Expenditure</i>	60,25	55,88
Pengeluaran Konsumsi LNPR <i>NPISH Consumption Expenditure</i>	1,28	1,12
Pengeluaran Konsumsi Pemerintah <i>Government Consumption Expenditure</i>	9,31	7,89
Pembentukan Modal Tetap Bruto <i>Gross Fixed Capital Formation</i>	33,50	30,27
Perubahan Inventori <i>Changes in Inventories</i>	0,33	0,59
Net Ekspor Barang dan Jasa <i>Net Exports of Goods and Services</i>	-	-
Padang Pariaman	100,00	100,00

Sumber/Source: Badan Pusat Statistik Kabupaten Padang Pariaman
BPS-Statistics of Padang Pariaman Regency

Tabel 12.10 Laju Pertumbuhan Produk Domestik Regional Bruto Atas Dasar Harga Konstan 2010 Menurut Pengeluaran di Kabupaten Padang Pariaman (persen), 2018 - 2022
Growth Rate of Gross Domestic Regional Bruto at 2010 Constant Market Prices by Expenditure in Padang Pariaman Regency (%), 2018 - 2022

Jenis Pengeluaran <i>Type of Expenditures</i>	2018	2019	2020 ^r
(1)	(2)	(3)	(4)
Pengeluaran Konsumsi Rumah Tangga <i>Household Consumption Expenditure</i>	5,61	4,48	- 1,70
Pengeluaran Konsumsi LNPRT <i>NPISH Consumption Expenditure</i>	6,10	9,94	- 4,23
Pengeluaran Konsumsi Pemerintah <i>Government Consumption Expenditure</i>	3,51	4,24	- 8,85
Pembentukan Modal Tetap Bruto <i>Gross Fixed Capital Formation</i>	3,52	5,46	- 0,98
Perubahan Inventori <i>Changes in Inventories</i>	-	-	-
Net Ekspor Barang dan Jasa <i>Net Exports of Goods and Services</i>	-	-	-
Padang Pariaman	5,44	2,40	- 10,46

Bersambung/*To be continued*

Lanjutan Tabel/*Continued Table 12.10*

Jenis Pengeluaran <i>Type of Expenditures</i>	2021 ^x	2022 ^{xx}
(1)	(5)	(6)
Pengeluaran Konsumsi Rumah Tangga <i>Household Consumption Expenditure</i>	1,85	3,88
Pengeluaran Konsumsi LNPR <i>NPISH Consumption Expenditure</i>	1,70	0,10
Pengeluaran Konsumsi Pemerintah <i>Government Consumption Expenditure</i>	0,26	- 1,20
Pembentukan Modal Tetap Bruto <i>Gross Fixed Capital Formation</i>	0,62	3,38
Perubahan Inventori <i>Changes in Inventories</i>	-	-
Net Ekspor Barang dan Jasa <i>Net Exports of Goods and Services</i>	-	-
Padang Pariaman	2,18	6,87

Sumber/*Source*: Badan Pusat Statistik Kabupaten Padang Pariaman
BPS-Statistics of Padang Pariaman Regency

Tabel 12.11 Laju Indeks Harga Implisit Produk Domestik Regional Bruto Atas Dasar Harga Konstan 2010 Menurut Pengeluaran (persen) di Kabupaten Padang Pariaman, 2018 - 2022
Growth Rate of Implicit Price Index of Gross Domestic Regional Bruto at 2010 Constant Market Prices by Expenditure (%) in Padang Pariaman Regency, 2018 - 2022

Jenis Pengeluaran <i>Type of Expenditures</i>	2018	2019	2020 ^r
(1)	(2)	(3)	(4)
Pengeluaran Konsumsi Rumah Tangga <i>Household Consumption Expenditure</i>	2,32	5,98	-0,01
Pengeluaran Konsumsi LNPRT <i>NPISH Consumption Expenditure</i>	2,39	2,36	-0,14
Pengeluaran Konsumsi Pemerintah <i>Government Consumption Expenditure</i>	2,81	2,34	0,56
Pembentukan Modal Tetap Bruto <i>Gross Fixed Capital Formation</i>	2,84	3,66	1,12
Perubahan Inventori <i>Changes in Inventories</i>	-	-	-
Net Ekspor Barang dan Jasa <i>Net Exports of Goods and Services</i>	-	-	-
Padang Pariaman	1,82	1,56	-5,76

Bersambung/*To be continued*

Lanjutan Tabel/*Continued Table 12.11*

Jenis Pengeluaran <i>Type of Expenditures</i>	2021 ^x	2022 ^{xx}
(1)	(5)	(6)
Pengeluaran Konsumsi Rumah Tangga <i>Household Consumption Expenditure</i>	2,19	7,36
Pengeluaran Konsumsi LNPR <i>NPISH Consumption Expenditure</i>	2,16	5,38
Pengeluaran Konsumsi Pemerintah <i>Government Consumption Expenditure</i>	1,67	3,13
Pembentukan Modal Tetap Bruto <i>Gross Fixed Capital Formation</i>	3,19	5,11
Perubahan Inventori <i>Changes in Inventories</i>	-	-
Net Ekspor Barang dan Jasa <i>Net Exports of Goods and Services</i>	-	-
Padang Pariaman	0,70	12,53

Sumber/*Source*: Badan Pusat Statistik Kabupaten Padang Pariaman
BPS-Statistics of Padang Pariaman Regency

13

PERBANDINGAN ANTAR KABUPATEN/KOTA

REGENCY/MUNICIPALITY COMPARISON

Persentase Penduduk Miskin
Kab. Padang Pariaman 2022
*Percentage of Population
Below The Poverty Line*

6,25 persen



TERTINGGI



KEP. MENTAWAI

13,97
persen

TERENDAH



SAWAHLUNTO

2,28
persen



PENJELASAN TEKNIS

Statistik antar kabupaten/kota disajikan untuk dapat memberikan gambaran keadaan masing-masing kabupaten/kota yang ada di Provinsi Sumatera Barat terhadap data-data penting seperti kependudukan, ketenagakerjaan, laju inflasi, kemiskinan, ekspor impor, investasi dan data produk domestik regional bruto (PDRB).

1. Penduduk Indonesia adalah semua orang yang berdomisili di wilayah teritorial Republik Indonesia selama 6 bulan atau lebih dan atau mereka yang berdomisili kurang dari 6 bulan tetapi bertujuan menetap.
2. Angka harapan hidup adalah rata-rata hidup yang akan dijalani oleh seorang bayi saat lahir sampai pada tahun tertentu saat ia meninggal.
3. Indeks Pembangunan Manusia (IPM) adalah pengukuran perbandingan dari harapan hidup saat lahir, angka harapan lama sekolah dan rata-rata lama sekolah pendidikan serta PNB per kapita dan pengeluaran per kapita.
4. Tingkat Pengangguran Terbuka (TPT) adalah persentase jumlah pengangguran terhadap jumlah angkatan kerja.

TECHNICAL NOTES

Comparison among regency/ municipality is presented to be able to provide an overview of the situation of each district/city in West Sumatra Province to important data such as population, employment, inflation, poverty, import and export, investment and gross regional regional product data (GRDP).

1. *The population of Indonesia are all residents of the entire territory of republic of Indonesia who have stayed for six months or longer, and those who intended to stay more than six month even though their length of stay is less than six months.*
2. *Life expectancy is average years of life that will be under taken by a new born baby to his death.*
3. *Human Development Index is a comparative measure of life expectancy, literacy, education and standard of living for all countries around the world.*
4. *Unemployment Rate is the percentage of unemployment to the labor force.*

ULASAN

DESCRIPTION

Provinsi Sumatera Barat memiliki luas wilayah 42,2 ribu km², yang berbatasan langsung dengan Samudra Indonesia, Provinsi Riau, Provinsi Jambi, dan Provinsi Sumatera Utara. Provinsi Sumatera Barat memiliki 12 Kabupaten dan 7 Kota dimana Kabupaten Kepulauan Mentawai memiliki wilayah terluas, dan terkecil adalah Kota Padang Panjang tercatat sebagai daerah dengan luas wilayah yang terkecil.

Sumatra Barat Province has an area of 42.2 thousand km², which is directly adjacent to the Indonesian Ocean, Riau Province, Jambi Province, and Sumatra Utara Province. Sumatra Barat Province has 12 Regencies and 7 Cities where, the Mentawai Islands Regency has the largest area, and the smallest is Padang Panjang Municipality which is recorded as the area with the smallest area.

Jumlah penduduk Sumatera Barat tahun 2022 sebanyak 5.640,63 ribu jiwa, dengan komposisi terbesar berada di wilayah Kota Padang yaitu sebanyak 919,15 ribu jiwa. Urutan berikutnya jumlah penduduk terbanyak kedua ada di Kabupaten Agam sebanyak 540,91 ribu jiwa, dan ketiga Kabupaten Pesisir Selatan sebanyak 516,52 ribu jiwa. Sedangkan jumlah penduduk Kabupaten Padang Pariaman berada di urutan kelima terbesar dari seluruh Kabupaten/Kota yang ada di Sumatera Barat yaitu sebesar 436,13 ribu jiwa.

The population of Sumatra Barat in 2022 is 5,640,63 thousand people, with the largest composition in the of Padang Municipality, which is 919,15 thousand people. The next sequence with the second largest population was in Agam Regency with 540,91 thousand people, and the third in Pesisir Selatan Regency with 516,52 thousand people. Meanwhile, the population of Padang Pariaman Regency is in the fifth biggest of all regencies / cities in Sumatra Barat, which is 436,13 thousand people.

Laju pertumbuhan PDRB Kabupaten Padang Pariaman pada tahun 2022 sebesar 6,87% berada pada urutan pertama jika dibandingkan dengan Kabupaten/ Kota lainnya se Sumatera Barat.

The GRDP growth rate of Padang Pariaman Regency in 2022 is 6,87%, which is in the first position when compared to other districts / cities in Sumatra Barat.

Angka indeks pembangunan

The human development index

manusia Kabupaten Padang Pariaman pada tahun 2022 sebesar 71,63 sedikit meningkat jika dibandingkan dengan tahun 2021 yang besarnya 70,76. Pada level Kabupaten/Kota se Sumatera Barat, angka IPM Kabupaten Padang Pariaman berada di posisi kesembilan terkecil.

Jika dilihat dari angka lama rata-rata sekolah, posisi Kabupaten Padang Pariaman berada di urutan ke-lima terkecil dari 19 Kabupaten/Kota se-Sumatera Barat yakni 8,16 tahun.

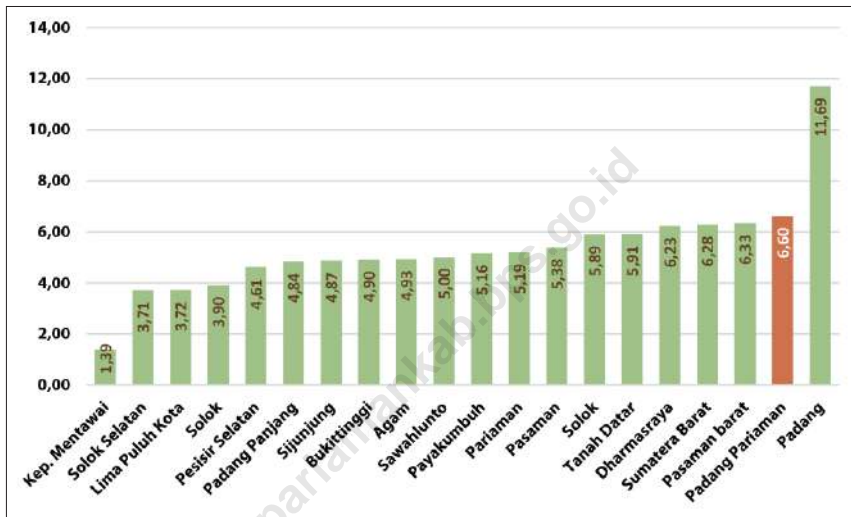
Tingkat daya beli masyarakat Kabupaten Padang Pariaman berada di urutan ke-sembilan terbesar jika dibandingkan dengan 19 Kabupaten/Kota se-Sumatera Barat yaitu 11.159,00 ribu rupiah atau lebih tinggi dari rata-rata daya beli Provinsi Sumatera Barat yang hanya sebesar 11.130 ribu rupiah

figure for Padang Pariaman Regency in 2022 was 71,63, a slight increase compared to 2021, which was 70,76 At the Regency / City level in Sumatra Barat, the HDI figure for Padang Pariaman Regency is the ninth smallest.

When viewed from the average length of schooling, Padang Pariaman Regency is the fifth smallest of the 19 regencies/cities in West Sumatra at 8,16 years.

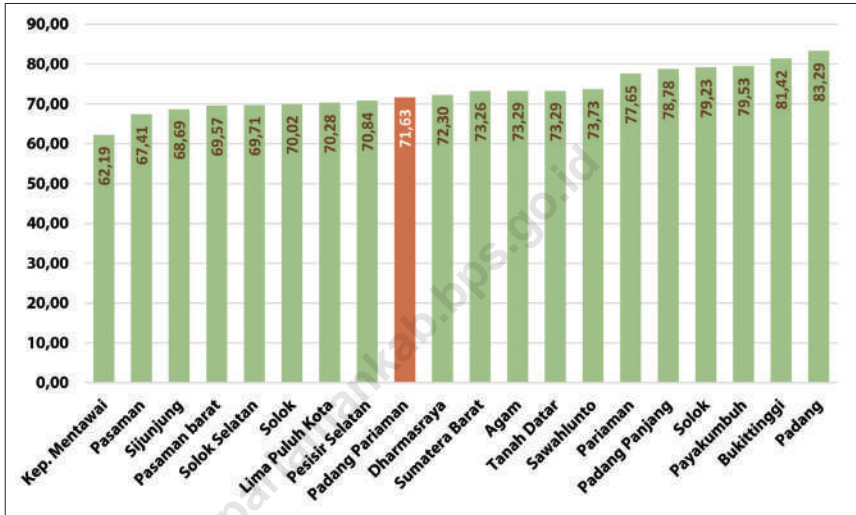
The level of purchasing power of the people of Padang Pariaman Regency is in ninth place when compared to 19 regencies / cities in Sumatra Barat, namely 11.159,00 thousand rupiah or higher than the average purchasing power of Sumatra Barat Province which is only 11.130 thousand rupiah..

Gambar 13.1 Tingkat Pengangguran Terbuka (TPT) Menurut Kabupaten/Kota di Provinsi Sumatera Barat, 2022
Figures 13.1 Open Unemployment Rate by Regency/Municipality in Sumatera Barat Province, 2022



Sumber/Source: Badan Pusat Statistik Provinsi Sumatera Barat
 BPS-Statistics of Sumatera Barat Province

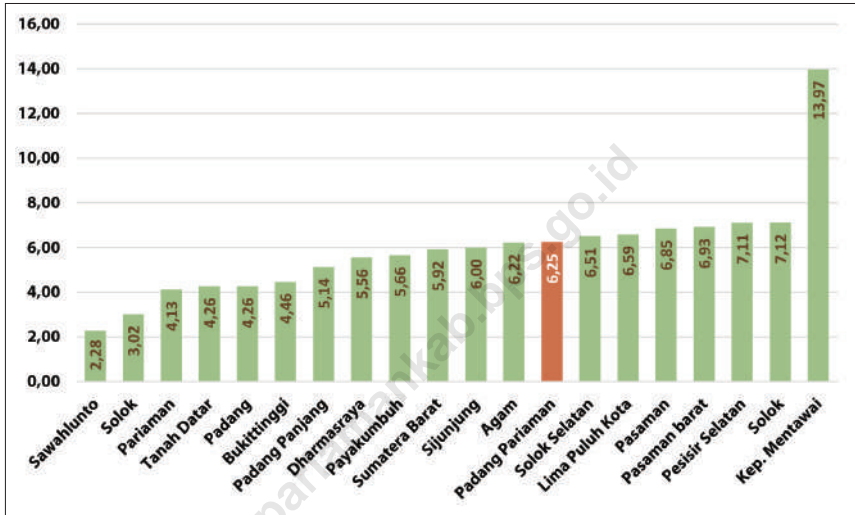
Gambar 13.2 Indeks Pembangunan Manusia (IPM) Menurut Kabupaten/Kota di Provinsi Sumatera Barat, 2022
Figures *Human Development Index by Regency/Municipality in Sumatera Barat Province, 2022*



Sumber/Source: Badan Pusat Statistik Provinsi Sumatera Barat
 BPS-Statistics of Sumatera Barat Province

Gambar
Figures

13.3 Persentase Penduduk Miskin Menurut Kabupaten/Kota di Provinsi Sumatera Barat, 2022
Percentage of Population Below The Poverty Line by Regency/ Municipality in Sumatera Barat Province, 2022



Sumber/Source: Badan Pusat Statistik Provinsi Sumatera Barat
BPS-Statistics of Sumatera Barat Province

Tabel 13.1 Jumlah Penduduk Menurut Kabupaten/Kota di Provinsi Sumatera Barat (Jiwa), 2018 - 2022
Table *Population by Regency/Municipality in Sumatera Barat Province (People), 2018 - 2022*

Kab/Kota Regency/Municipality	2018	2019	2020	2021	2022
(1)	(2)	(3)	(4)	(5)	(6)
Kabupaten/Regency					
1. Kep. Mentawai	90 373	92 021	87 623	88 389	89 401
2. Pesisir Selatan	460 716	463 923	504 418	509 618	516 518
3. Solok	371 105	373 414	391 497	394 237	397 829
4. Sijunjung	233 810	237 376	235 045	237 313	240 317
5. Tanah Datar	347 407	348 219	371 704	373 693	376 276
6. Padang Pariaman	413 272	415 613	430 626	433 018	436 129
7. Agam	487 914	491 282	529 138	534 202	540 905
8. Lima Puluh Kota	379 514	382 817	383 525	385 634	388 375
9. Pasaman	278 480	281 211	299 851	303 103	307 425
10. Solok Selatan	168 411	171 075	182 027	184 854	188 649
11. Dharmasraya	241 571	247 579	228 591	231 217	234 713
12. Pasaman Barat	435 612	443 722	431 672	436 313	442 479
Kota/Municipality					
13. Padang	939 112	950 871	909 040	913 448	919 145
14. Solok	69 776	71 010	73 438	74 469	75 850
15. Sawahlunto	61 898	62 524	65 138	65 687	66 413
16. Padang Panjang	52 994	53 693	56 311	56 971	57 850
17. Bukittinggi	128 783	130 773	121 028	121 588	122 311
18. Payakumbuh	133 703	135 573	139 576	141 184	143 325
19. Pariaman	87 626	88 501	94 224	95 294	96 719
Sumatera Barat	5 382 077	5 441 197	5 534 472	5 580 232	5 640 629

Sumber/Source: Badan Pusat Statistik Provinsi Sumatera Barat
 BPS-Statistics of Sumatera Barat Province

Tabel 13.2 Jumlah Penduduk Miskin Menurut Kabupaten/Kota di Provinsi Sumatera Barat (Ribuan), 2018 - 2022
Table Number of Population Below The Poverty Line by Regency/Municipality in Sumatera Barat Province (Thousand), 2018 - 2022

Kab/Kota Regency/Municipality	2018	2019	2020	2021	2022
(1)	(2)	(3)	(4)	(5)	(6)
Kabupaten/Regency					
1. Kep. Mentawai	12,99	13,22	13,37	14,31	13,74
2. Pesisir Selatan	34,92	36,51	35,46	37,41	33,78
3. Solok	32,89	29,74	29,28	30,36	27,16
4. Sijunjung	16,55	16,65	16,28	16,81	15,07
5. Tanah Datar	18,48	16,20	15,34	15,89	14,91
6. Padang Pariaman	33,20	29,48	28,98	30,41	26,44
7. Agam	32,92	33,10	33,31	34,26	31,33
8. Lima Puluh Kota	26,47	26,64	26,43	28,51	26,00
9. Pasaman	20,31	20,22	20,29	21,57	19,94
10. Solok Selatan	11,85	12,49	12,39	13,41	11,81
11. Dharmasraya	15,42	15,49	15,70	17,60	15,08
12. Pasaman Barat	31,83	31,53	31,64	34,97	32,91
Kota/Municipality					
13. Padang	44,04	42,44	42,17	48,44	42,37
14. Solok	2,29	2,29	1,99	2,31	2,28
15. Sawahlunto	1,48	1,35	1,36	1,52	1,47
16. Padang Panjang	3,11	3,00	2,84	3,28	2,89
17. Bukittinggi	6,32	6,00	6,01	6,98	6,16
18. Payakumbuh	7,69	7,68	7,74	8,66	8,08
19. Pariaman	4,40	4,20	3,66	3,99	3,80
Sumatera Barat	357,16	348,23	344,24	370,67	335,21

Sumber/Source: Badan Pusat Statistik Provinsi Sumatera Barat
 BPS-Statistics of Sumatera Barat Province

Tabel 13.3 **Produk Domestik Regional Bruto Atas Dasar Harga Berlaku Menurut Kabupaten/Kota di Prov. Sumatera Barat (Juta Rupiah), 2018 - 2022**
Table **Gross Regional Domestic Product at Current Market Prices by Regency/ Municipality in Sumatera Barat Province (Million Rupiahs), 2018 - 2022**

Kab/Kota Regency/Municipality	2018	2019	2020 ^r	2021 ^x	2022 ^{xx}
(1)	(2)	(3)	(4)	(5)	(6)
Kabupaten/Regency					
1, Kep. Mentawai	4 252 824,00	4 665 093,43	4 647 099,18	4 843 813,95	5 445 468,00
2, Pesisir Selatan	13 045 984,64	14 037 128,66	14 095 977,62	14 927 572,58	16 601 341,83
3, Solok	12 653 858,53	13 580 513,02	13 581 968,58	14 178 062,20	15 781 140,16
4, Sijunjung	8 489 458,37	9 148 878,97	9 136 559,73	9 566 572,91	10 668 551,27
5, Tanah Datar	12 202 819,78	13 090 685,71	13 023 107,59	13 590 935,70	15 055 228,13
6, Padang Pariaman	20 438 318,45	21 255 473,34	17 934 814,60	18 455 088,03	22 193 365,04
7, Agam	19 145 918,50	20 540 992,18	20 376 570,25	21 351 359,64	23 827 651,50
8, Lima Puluh Kota	14 525 483,21	15 625 340,42	15 541 500,82	16 182 473,43	17 900 761,78
9, Pasaman	8 318 765,11	8 907 768,50	8 969 724,02	9 433 249,73	10 390 577,65
10, Solok Selatan	5 214 850,48	5 574 519,08	5 530 553,59	5 777 977,93	6 429 236,43
11, Dharmasraya	9 697 640,71	10 349 563,18	10 243 274,28	10 754 664,96	12 233 469,96
12, Pasaman Barat	14 603 178,20	15 401 338,07	15 253 000,84	15 931 875,79	17 889 125,53
Kota/Municipality					
13, Padang	57 506 842,01	62 420 470,82	62 181 006,08	65 179 471,01	72 961 651,23
14, Solok	3 728 256,36	4 047 979,83	4 041 639,82	4 251 892,56	4 793 153,11
15, Sawahlunto	3 404 518,84	3 679 850,22	3 656 590,97	3 850 697,74	4 389 916,49
16, Padang Panjang	3 198 031,98	3 474 832,65	3 473 230,92	3 651 118,22	4 086 546,10
17, Bukittinggi	8 011 062,02	8 695 316,61	8 627 533,47	9 026 564,58	10 194 020,58
18, Payakumbuh	6 134 700,30	6 825 167,93	6 827 094,79	7 303 109,35	8 250 302,95
19, Pariaman	4 615 745,62	5 005 498,54	4 994 093,59	5 258 657,04	5 881 852,94
Sumatera Barat	230 367 222,04	245 949 737,17	241 894 127,68	253 101 276,47	285 378 639,98

Sumber/Source: Badan Pusat Statistik Provinsi Sumatera Barat
 BPS-Statistics of Sumatera Barat Province

Tabel 13.4 Produk Domestik Regional Bruto Atas Dasar Harga Konstan Menurut Kabupaten/Kota di Prov. Sumatera Barat (Juta Rupiah), 2018- 2022
Table Gross Regional Domestic Product at Constant Market Prices by Regency/ Municipality in Sumatera Barat Province (Million Rupiahs), 2018-2022

Kab/Kota Regency/Municipality	2018	2019	2020 ¹	2021 ^x	2022 ^{xx}
(1)	(2)	(3)	(4)	(5)	(6)
Kabupaten/Regency					
1. Kep. Mentawai	2 875 664,08	3 011 724,32	2 956 007,49	3 041 049,23	3 191 296,23
2. Pesisir Selatan	9 139 972,32	9 576 664,10	9 470 782,68	9 790 359,53	10 183 465,97
3. Solok	9 430 224,93	9 905 603,30	9 792 917,67	10 116 578,81	10 553 073,87
4. Sijunjung	6 446 992,48	6 757 041,41	6 683 021,42	6 893 213,71	7 165 529,34
5. Tanah Datar	9 224 518,53	9 684 473,44	9 575 899,83	9 892 158,57	10 307 425,10
6. Padang Pariaman	13 021 887,79	13 334 924,69	11 939 479,19	12 199 848,45	13 037 574,48
7. Agam	13 942 516,42	14 608 893,72	14 409 165,77	14 942 560,65	15 572 206,86
8. Lima Puluh Kota	10 653 261,47	11 192 422,88	11 062 316,76	11 430 508,39	11 892 291,59
9. Pasaman	5 893 340,23	6 176 325,76	6 122 756,21	6 330 067,38	6 588 655,10
10. Solok Selatan	3 793 185,19	3 977 408,80	3 928 031,72	4 059 514,72	4 222 846,88
11. Dharmasraya	7 204 465,92	7 560 323,31	7 454 967,68	7 709 700,35	8 039 689,84
12. Pasaman Barat	10 925 625,62	11 411 830,76	11 258 351,10	11 679 976,99	12 166 816,61
Kota/Municipality					
13. Padang	42 081 536,73	44 456 786,18	43 631 942,85	45 227 956,57	47 185 098,81
14. Solok	2 726 707,11	2 876 461,35	2 835 750,30	2 936 827,72	3 071 875,07
15. Sawahlunto	2 655 619,77	2 796 536,45	2 760 924,18	2 829 590,03	2 942 206,85
16. Padang Panjang	2 444 773,80	2 580 604,24	2 543 403,93	2 631 518,09	2 747 106,89
17. Bukittinggi	5 812 391,14	6 152 076,98	6 045 085,08	6 263 129,76	6 556 496,21
18. Payakumbuh	4 238 662,76	4 488 210,66	4 414 294,06	4 572 896,51	4 779 548,64
19. Pariaman	3 411 294,75	3 592 021,59	3 544 659,84	3 669 629,09	3 836 549,80
Sumatera Barat	163 996 189,04	172 205 571,30	169 426 614,10	175 000 501,95	182 629 542,51

Sumber/Source: Badan Pusat Statistik Provinsi Sumatera Barat
 BPS-Statistics of Sumatera Barat Province

Tabel 13.5 **Produk Domestik Regional Bruto Per Kapita Atas Dasar Harga Berlaku Menurut Kabupaten/Kota di Prov. Sumatera Barat (Juta Rupiah/Jiwa), 2018- 2022**
Gross Regional Domestic Product Per Capita at Current Market Prices by Regency/Municipality in Sumatera Barat Province (Million Rupiahs/ person), 2018-2022

Kab/Kota <i>Regency/Municipality</i>	2018	2019	2020^r	2021^x	2022^{xx}
(1)	(2)	(3)	(4)	(5)	(6)
Kabupaten/Regency					
1. Kep. Mentawai	47,06	50,12	53,19	54,80	60,91
2. Pesisir Selatan	28,32	30,12	28,04	29,29	32,14
3. Solok	34,10	36,21	34,77	35,96	39,67
4. Sijunjung	36,31	38,15	39,00	40,31	44,39
5. Tanah Datar	35,13	37,53	35,10	36,37	40,01
6. Padang Pariaman	49,45	50,95	41,72	42,62	50,89
7. Agam	39,24	41,61	38,63	39,97	44,05
8. Lima Puluh Kota	38,27	40,61	40,59	41,96	46,09
9. Pasaman	29,87	31,47	30,02	31,12	33,80
10. Solok Selatan	30,97	32,25	30,54	31,26	34,08
11. Dharmasraya	40,14	41,18	44,98	46,51	52,12
12. Pasaman Barat	33,52	34,32	35,46	36,51	40,43
Kota/Municipality					
13. Padang	61,24	65,13	68,51	71,36	79,38
14. Solok	53,43	56,48	55,29	57,10	63,19
15. Sawahlunto	55,00	58,62	56,29	58,62	66,10
16. Padang Panjang	60,35	64,19	61,92	64,09	70,64
17. Bukittinggi	62,21	65,90	71,39	74,24	83,35
18. Payakumbuh	45,88	49,88	49,10	51,73	57,56
19. Pariaman	52,68	56,12	53,20	55,18	60,81
Sumatera Barat	42,80	44,89	43,83	45,36	50,59

Sumber/Source: Badan Pusat Statistik Provinsi Sumatera Barat
 BPS-Statistics of Sumatera Barat Province

Tabel 13.6 Produk Domestik Regional Bruto Per Kapita Atas Dasar Harga Konstan Harga Berlaku Menurut Kabupaten/Kota di Prov. Sumatera Barat (Juta Rupiah/Jiwa), 2018- 2022
Gross Regional Domestic Product Per Capita at Constant Market Prices by Regency/Municipality in Sumatera Barat Province (Million Rupiahs/person), 2018-2022

Kab/Kota Regency/Municipality	2018	2019	2020 ¹	2021 ²	2022 ^{3x}
(1)	(2)	(3)	(4)	(5)	(6)
Kabupaten/Regency					
1. Kep. Mentawai	31,82	32,36	33,83	34,41	35,70
2. Pesisir Selatan	19,84	20,55	18,84	19,21	19,72
3. Solok	25,41	26,41	25,07	25,66	26,53
4. Sijunjung	27,57	28,18	28,52	29,05	29,82
5. Tanah Datar	26,55	27,76	25,81	26,47	27,39
6. Padang Pariaman	31,51	31,97	27,78	28,17	29,89
7. Agam	28,58	29,59	27,32	27,97	28,79
8. Lima Puluh Kota	28,07	29,09	28,90	29,64	30,62
9. Pasaman	21,16	21,82	20,49	20,88	21,43
10. Solok Selatan	22,52	23,01	21,69	21,96	22,38
11. Dharmasraya	29,82	30,08	32,74	33,34	34,25
12. Pasaman Barat	25,08	25,43	26,17	26,77	27,50
Kota/Municipality					
13. Padang	44,81	46,39	48,07	49,51	51,34
14. Solok	39,08	40,13	38,80	39,44	40,50
15. Sawahlunto	42,90	44,55	42,50	43,08	44,30
16. Padang Panjang	46,13	47,67	45,34	46,19	47,49
17. Bukittinggi	45,13	46,62	50,02	51,51	53,61
18. Payakumbuh	31,70	32,80	31,75	32,39	33,35
19. Pariaman	38,93	40,27	37,76	38,51	39,67
Sumatera Barat	30,47	31,43	30,70	31,36	32,38

Sumber/Source: Badan Pusat Statistik Provinsi Sumatera Barat
 BPS-Statistics of Sumatera Barat Province

Tabel 13.7 Persentase Kontribusi Terhadap Jumlah Produk Domestik Regional Bruto Menurut Kabupaten/Kota di Prov. Sumatera Barat, 2018- 2022
Table *Contribution Percentage to Total Gross Regional Domestic Product by Regency/Municipality in Sumatera Barat Province, 2018-2022*

Kab/Kota Regency/Municipality	2018	2019	2020 [†]	2021 ^x	2022 ^{xx}
(1)	(2)	(3)	(4)	(5)	(6)
Kabupaten/Regency					
1. Kep. Mentawai	1,86	1,89	1,92	1,91	1,91
2. Pesisir Selatan	5,69	5,70	5,82	5,89	5,83
3. Solok	5,52	5,51	5,61	5,59	5,54
4. Sijunjung	3,70	3,71	3,77	3,77	3,74
5. Tanah Datar	5,32	5,31	5,38	5,36	5,28
6. Padang Pariaman	8,92	8,63	7,41	7,28	7,79
7. Agam	8,35	8,34	8,42	8,42	8,36
8. Lima Puluh Kota	6,34	6,34	6,42	6,38	6,28
9. Pasaman	3,63	3,62	3,70	3,72	3,65
10. Solok Selatan	2,28	2,26	2,28	2,28	2,26
11. Dharmasraya	4,23	4,20	4,23	4,24	4,29
12. Pasaman Barat	6,37	6,25	6,30	6,28	6,28
Kota/Municipality					
13. Padang	25,09	25,34	25,68	25,71	25,60
14. Solok	1,63	1,64	1,67	1,68	1,68
15. Sawahlunto	1,49	1,49	1,51	1,52	1,54
16. Padang Panjang	1,40	1,41	1,43	1,44	1,43
17. Bukittinggi	3,50	3,53	3,56	3,56	3,58
18. Payakumbuh	2,68	2,77	2,82	2,88	2,90
19. Pariaman	2,01	2,03	2,06	2,07	2,06
Sumatera Barat	100,00	100,00	100,00	100,00	100,00

Sumber/Source: Badan Pusat Statistik Provinsi Sumatera Barat
 BPS-Statistics of Sumatera Barat Province

Tabel 13.8 Laju Pertumbuhan Produk Domestik Regional Bruto Menurut Harga Konstan Kabupaten/Kota di Provinsi Sumatera Barat, 2018 - 2022
Table Growth Rate of Gross Regional Domestic Product at Constant Price by Regency/Municipality in Sumatera Barat Province, 2018 - 2022

Kab/Kota Regency/Municipality	2018	2019	2020 ^r	2021 ^x	2022 ^{xx}
(1)	(2)	(3)	(4)	(5)	(6)
Kabupaten/Regency					
1. Kep. Mentawai	4,89	4,73	-1,85	2,88	4,94
2. Pesisir Selatan	5,32	4,78	-1,11	3,37	4,02
3. Solok	5,19	5,04	-1,14	3,31	4,31
4. Sijunjung	5,07	4,81	-1,10	3,15	3,95
5. Tanah Datar	5,04	4,99	-1,12	3,30	4,20
6. Padang Pariaman	5,44	2,40	-10,46	2,18	6,87
7. Agam	5,23	4,78	-1,37	3,70	4,21
8. Lima Puluh Kota	5,23	5,06	-1,16	3,33	4,04
9. Pasaman	4,97	4,80	-0,87	3,39	4,09
10. Solok Selatan	5,00	4,86	-1,24	3,35	4,02
11. Dharmasraya	5,28	4,94	-1,39	3,42	4,28
12. Pasaman Barat	5,21	4,45	-1,34	3,75	4,17
Kota/Municipality					
13. Padang	6,06	5,64	-1,86	3,66	4,33
14. Solok	5,65	5,49	-1,42	3,56	4,60
15. Sawahlunto	5,50	5,31	-1,27	2,49	3,98
16. Padang Panjang	5,71	5,56	-1,44	3,46	4,39
17. Bukittinggi	6,00	5,84	-1,74	3,61	4,68
18. Payakumbuh	6,02	5,89	-1,65	3,59	4,52
19. Pariaman	5,47	5,30	-1,32	3,53	4,55
Sumatera Barat	5,14	5,01	-1,61	3,29	4,36

Sumber/Source: Badan Pusat Statistik Provinsi Sumatera Barat
 BPS-Statistics of Sumatera Barat Province

Tabel 13.9 Tingkat Pengangguran Terbuka (TPT) Menurut Kabupaten/Kota di Provinsi Sumatera Barat (persen), 2018 - 2022
Open Unemployment Rate Regency/Municipality in Sumatera Barat Province (Percentage), 2018 - 2022

Kab/Kota Regency/Municipality	2018	2019	2020	2021	2022
(1)	(2)	(3)	(4)	(5)	(6)
Kabupaten/Regency					
1. Kep. Mentawai	2,31	2,92	3,98	2,79	1,39
2. Pesisir Selatan	6,03	6,02	7,00	5,97	4,61
3. Solok	6,12	4,72	4,65	4,67	5,89
4. Sijunjung	3,22	3,64	5,30	3,57	4,87
5. Tanah Datar	4,01	3,20	4,79	4,63	5,91
6. Padang Pariaman	7,03	6,08	8,13	8,41	6,60
7. Agam	4,93	4,78	4,61	5,06	4,93
8. Lima Puluh Kota	2,73	2,30	3,03	2,25	3,72
9. Pasaman	6,04	5,28	5,04	4,92	5,38
10. Solok Selatan	5,84	4,91	5,62	4,84	3,71
11. Dharmasraya	4,02	5,06	5,31	5,00	6,23
12. Pasaman Barat	3,36	4,74	4,69	5,02	6,33
Kota/Municipality					
13. Padang	9,29	8,74	13,64	13,37	11,69
14. Solok	6,03	7,06	8,35	5,15	3,90
15. Sawahlunto	5,92	6,84	8,20	6,38	5,00
16. Padang Panjang	5,35	4,38	7,22	4,90	4,84
17. Bukittinggi	7,24	6,20	7,51	6,09	4,90
18. Payakumbuh	3,95	4,13	6,68	6,47	5,16
19. Pariaman	5,82	5,48	5,73	6,09	5,19
Sumatera Barat	5,66	5,38	6,88	5,62	6,28

Sumber/Source: Badan Pusat Statistik Provinsi Sumatera Barat
 BPS-Statistics of Sumatera Barat Province

Tabel 13.10 Indeks Pembangunan Manusia (IPM) Menurut Kabupaten/Kota di Provinsi Sumatera Barat, 2018 - 2022
Table Human Development Index by Regency/Municipality in Sumatera Barat Province, 2018 - 2022

Kab/Kota Regency/Municipality	2018	2019	2020	2021	2022
(1)	(2)	(3)	(4)	(5)	(6)
Kabupaten/Regency					
1. Kep. Mentawai	60,28	61,26	61,09	61,35	62,19
2. Pesisir Selatan	69,40	70,08	69,90	70,03	70,84
3. Solok	68,60	69,08	69,08	69,24	70,02
4. Sijunjung	66,97	67,66	67,74	67,86	68,69
5. Tanah Datar	71,25	72,14	72,33	72,46	73,29
6. Padang Pariaman	69,71	70,59	70,61	70,76	71,63
7. Agam	71,70	72,37	72,46	72,57	73,29
8. Lima Puluh Kota	69,17	69,67	69,47	69,68	70,28
9. Pasaman	65,60	66,46	66,64	66,77	67,41
10. Solok Selatan	68,45	68,94	69,04	69,23	69,71
11. Dharmasraya	70,86	71,52	71,51	71,76	72,30
12. Pasaman Barat	67,43	68,21	68,49	68,76	69,57
Kota/Municipality					
13. Padang	82,25	82,68	82,82	82,9	83,29
14. Solok	77,89	78,38	78,29	78,41	79,23
15. Sawahlunto	71,72	72,39	72,64	72,88	73,73
16. Padang Panjang	77,30	78,00	77,93	77,97	78,78
17. Bukittinggi	80,11	80,71	80,58	80,7	81,42
18. Payakumbuh	78,23	78,95	78,90	79,08	79,53
19. Pariaman	76,26	76,70	76,90	77,07	77,65
Sumatera Barat	71,73	72,39	72,38	72,65	73,26

Sumber/Source: Badan Pusat Statistik Provinsi Sumatera Barat
 BPS-Statistics of Sumatera Barat Province

Tabel 13.11 Angka Harapan Hidup (AHH) Menurut Kabupaten/Kota di Provinsi Sumatera Barat, 2018 - 2022
Life Expectancy at Birth by Regency/Municipality in Sumatera Barat Province, 2018 - 2022

Kab/Kota Regency/Municipality	2018	2019	2020	2021	2022
(1)	(2)	(3)	(4)	(5)	(6)
Kabupaten/Regency					
1. Kep. Mentawai	64,49	64,68	64,73	64,73	64,93
2. Pesisir Selatan	70,45	70,73	70,86	70,96	71,25
3. Solok	67,95	68,34	68,58	68,79	69,19
4. Sijunjung	65,69	66,02	66,21	66,36	66,70
5. Tanah Datar	69,38	69,73	69,94	70,12	70,49
6. Padang Pariaman	68,23	68,58	68,79	68,97	69,34
7. Agam	71,83	72,17	72,37	72,53	72,89
8. Lima Puluh Kota	69,47	69,70	69,79	69,84	70,08
9. Pasaman	66,82	67,18	67,40	67,59	67,96
10. Solok Selatan	67,21	67,58	67,81	68,01	68,38
11. Dharmasraya	70,73	71,10	71,33	71,53	71,90
12. Pasaman Barat	67,37	67,67	67,82	67,94	68,25
Kota/Municipality					
13. Padang	73,35	73,57	73,65	73,69	73,93
14. Solok	73,14	73,45	73,61	73,73	74,06
15. Sawahlunto	69,59	69,87	70,00	70,1	70,40
16. Padang Panjang	72,58	72,77	72,82	72,82	73,02
17. Bukittinggi	73,91	74,22	74,38	74,5	74,82
18. Payakumbuh	73,33	73,61	73,74	73,84	74,14
19. Pariaman	69,87	70,15	70,28	70,38	70,67
Sumatera Barat	69,01	69,31	69,47	69,59	69,90

Sumber/Source: Badan Pusat Statistik Provinsi Sumatera Barat
 BPS-Statistics of Sumatera Barat Province

Tabel 13.12 Angka Harapan Lama Sekolah Menurut Kabupaten/Kota di Provinsi Sumatera Barat, 2018 - 2022
Expected Years of Schooling by Regency/Municipality in Sumatera Barat Province, 2018 - 2022

Kab/Kota Regency/Municipality	2018	2019	2020	2021	2022
(1)	(2)	(3)	(4)	(5)	(6)
Kabupaten/Regency					
1. Kep. Mentawai	12,39	12,76	12,82	12,89	12,89
2. Pesisir Selatan	13,30	13,31	13,32	13,33	13,35
3. Solok	13,02	13,03	13,04	13,05	13,30
4. Sijunjung	12,35	12,36	12,37	12,38	12,64
5. Tanah Datar	13,88	14,32	14,33	14,34	14,59
6. Padang Pariaman	13,57	13,62	13,67	13,68	13,93
7. Agam	13,85	13,86	13,87	13,88	13,88
8. Lima Puluh Kota	13,27	13,28	13,29	13,3	13,40
9. Pasaman	12,78	12,79	12,80	12,81	13,05
10. Solok Selatan	12,69	12,70	12,71	12,72	12,73
11. Dharmasraya	12,41	12,42	12,43	12,44	12,51
12. Pasaman Barat	13,22	13,40	13,61	13,68	13,69
Kota/Municipality					
13. Padang	16,50	16,51	16,52	16,53	16,54
14. Solok	14,30	14,31	14,32	14,33	14,34
15. Sawahlunto	13,15	13,16	13,17	13,18	13,42
16. Padang Panjang	15,04	15,05	15,06	15,07	15,07
17. Bukittinggi	14,95	14,96	14,97	14,98	14,99
18. Payakumbuh	14,24	14,25	14,26	14,27	14,29
19. Pariaman	14,52	14,53	14,54	14,55	14,61
Sumatera Barat	13,95	14,01	14,02	14,09	14,10

Sumber/Source: Badan Pusat Statistik Provinsi Sumatera Barat
 BPS-Statistics of Sumatera Barat Province

Tabel 13.13 Rata-Rata Lama Sekolah (RLS) Menurut Kabupaten/Kota di Provinsi Sumatera Barat, 2018 - 2022
Table Mean Year of Schooling by Regency/Municipality in Sumatera Barat Province, 2018 - 2022

Kab/Kota Regency/Municipality	2018	2019	2020	2021	2022
(1)	(2)	(3)	(4)	(5)	(6)
Kabupaten/Regency					
1. Kep. Mentawai	6,95	7,08	7,09	7,20	7,48
2. Pesisir Selatan	8,14	8,25	8,26	8,27	8,43
3. Solok	7,84	7,85	7,86	7,87	7,89
4. Sijunjung	7,77	8,10	8,11	8,12	8,30
5. Tanah Datar	8,44	8,45	8,61	8,62	8,90
6. Padang Pariaman	7,50	7,86	7,87	7,88	8,16
7. Agam	8,69	8,85	8,96	8,97	8,98
8. Lima Puluh Kota	7,97	7,98	7,99	8,07	8,08
9. Pasaman	7,66	7,86	8,09	8,10	8,11
10. Solok Selatan	8,15	8,16	8,28	8,32	8,41
11. Dharmasraya	8,25	8,46	8,47	8,55	8,56
12. Pasaman Barat	7,86	8,06	8,19	8,27	8,55
Kota/Municipality					
13. Padang	11,33	11,34	11,58	11,59	11,60
14. Solok	11,01	11,02	11,03	11,04	11,35
15. Sawahlunto	9,94	9,97	10,17	10,32	10,43
16. Padang Panjang	11,44	11,45	11,62	11,63	11,92
17. Bukittinggi	11,31	11,32	11,33	11,34	11,63
18. Payakumbuh	10,46	10,72	10,73	10,81	10,82
19. Pariaman	10,36	10,37	10,59	10,67	10,78
Sumatera Barat	8,76	8,92	8,99	9,07	9,18

Sumber/Source: Badan Pusat Statistik Provinsi Sumatera Barat
 BPS-Statistics of Sumatera Barat Province

Tabel 13.14 Angka Partisipasi Murni (APM) dan Angka Partisipasi Kasar (APK) Menurut Kabupaten/Kota di Provinsi Sumatera Barat, 2022
Table Pure Participation Rate (APM) and Gross Enrollment Rate (APK) by Regency/Municipality in Sumatera Barat Province, 2022

Kab/Kota Regency/Municipality	Angka Partisipasi Murni (APM)/Pure Participation Rate		
	Sekolah Dasar Elementary School	SMP Junior High School	SMA Senior High School
(1)	(2)	(3)	(4)
Kabupaten/Regency			
1. Kep. Mentawai	96,99	61,14	44,33
2. Pesisir Selatan	99,55	79,95	74,49
3. Solok	98,71	79,13	57,03
4. Sijunjung	99,95	75,22	59,25
5. Tanah Datar	98,70	76,22	69,22
6. Padang Pariaman	99,26	77,62	71,16
7. Agam	98,46	79,70	68,80
8. Lima Puluh Kota	99,62	80,45	72,64
9. Pasaman	97,97	77,12	54,77
10. Solok Selatan	99,18	76,79	64,06
11. Dharmasraya	99,31	76,64	56,25
12. Pasaman Barat	98,28	82,41	65,99
Kota/Municipality			
13. Padang	98,2	81,59	77,27
14. Solok	99,69	75,96	72,04
15. Sawahlunto	99,03	82,94	70,98
16. Padang Panjang	99,03	79,02	75,53
17. Bukittinggi	99,85	81,98	77,94
18. Payakumbuh	98,18	78,97	72,62
19. Pariaman	98,99	75,53	77,95
Sumatera Barat	98,80	78,86	68,38

Bersambung/To be continued

Lanjutan Tabel/Continued Table 13.14

Kab/Kota Regency/Municipality	Angka Partisipasi Kasar (APK)/Gross Enrollment Rate		
	Sekolah Dasar Elementary School	SMP Junior High School	SMA Senior High School
(1)	(2)	(3)	(4)
Kabupaten/Regency			
1. Kep. Mentawai	116,45	77,61	68,54
2. Pesisir Selatan	112,91	80,69	101,19
3. Solok	106,1	114,59	79,81
4. Sijunjung	108,69	92,19	84,33
5. Tanah Datar	110,17	98,44	87,89
6. Padang Pariaman	110,92	98,37	93,56
7. Agam	110,62	95,03	84,78
8. Lima Puluh Kota	105,55	85,11	95,89
9. Pasaman	110,79	100,23	80,54
10. Solok Selatan	115,29	93,4	85,11
11. Dharmasraya	107,32	98,5	72,93
12. Pasaman Barat	107,49	93,42	86,09
Kota/Municipality			
13. Padang	103,76	86,26	101,77
14. Solok	108,4	86,32	95,84
15. Sawahlunto	110,24	105,42	94,35
16. Padang Panjang	106,51	82,02	109,73
17. Bukittinggi	106,34	86,77	98,95
18. Payakumbuh	109,04	98,79	86,25
19. Pariaman	112,97	86,79	113,91
Sumatera Barat	108,47	92,57	90,66

Sumber/Source: Badan Pusat Statistik Provinsi Sumatera Barat
BPS-Statistics of Sumatera Barat Province

Tabel 13.15 Angka Partisipasi Sekolah (APS) Menurut Kabupaten/Kota di Provinsi Sumatera Barat (Persentase), 2022
Table School Participation Rate (APS) by Regency/Municipality in Sumatera Barat Province (Percentage), 2022

Kab/Kota Regency/Municipality	Umur 7-12 th Age 7-12 year	Umur 13-15 th Age 13-15 year	Umur 16-18 th Age 16-18 year
(1)	(2)	(3)	(4)
Kabupaten/Regency			
1. Kep. Mentawai	99,69	97,45	70,99
2. Pesisir Selatan	99,98	97,13	76,39
3. Solok	99,42	94,08	84,42
4. Sijunjung	99,95	92,27	68,61
5. Tanah Datar	98,70	96,55	95,00
6. Padang Pariaman	99,53	98,94	84,72
7. Agam	99,43	93,76	83,39
8. Lima Puluh Kota	99,62	98,68	72,64
9. Pasaman	99,53	98,10	83,45
10. Solok Selatan	99,86	95,50	74,27
11. Dharmasraya	99,58	99,33	71,28
12. Pasaman Barat	99,07	97,03	84,80
Kota/Municipality			
13. Padang	99,97	95,24	92,26
14. Solok	99,69	96,89	85,39
15. Sawahlunto	99,03	98,03	95,98
16. Padang Panjang	99,03	98,73	93,90
17. Bukittinggi	99,85	98,45	84,21
18. Payakumbuh	98,41	98,61	93,73
19. Pariaman	99,33	99,73	96,19
Sumatera Barat	96,52	83,71	35,41

Sumber/Source: Badan Pusat Statistik Provinsi Sumatera Barat
 BPS-Statistics of Sumatera Barat Province

Tabel 13.16 Pengeluaran Per kapita Disesuaikan Penduduk Menurut Kabupaten/ Kota di Provinsi Sumatera Barat (ribu Rupiah), 2018 - 2022
Table *Adjusted Expenditure Per Capita by Regency/Municipality in Sumatera Barat Province (thousand Rupiah), 2018 - 2022*

Kab/Kota Regency/Municipality	2018	2019	2020	2021	2022
(1)	(2)	(3)	(4)	(5)	(6)
Kabupaten/Regency					
1. Kep. Mentawai	6 211,00	6 429,00	6 281,00	6 321,00	6 567,00
2. Pesisir Selatan	9 089,00	9 444,00	9 212,00	9 270,00	9 686,00
3. Solok	10 035,00	10 309,00	10 171,00	10 215,00	10 539,00
4. Sijunjung	10 277,00	10 395,00	10 361,00	10 389,00	10 582,00
5. Tanah Datar	10 417,00	10 709,00	10 588,00	10 616,00	10 695,00
6. Padang Pariaman	10 919,00	11 158,00	10 998,00	11 050,00	11 159,00
7. Agam	9 489,00	9 780,00	9 651,00	9 662,00	10 171,00
8. Lima Puluh Kota	9 500,00	9 842,00	9 596,00	9 668,00	10 035,00
9. Pasaman	8 238,00	8 599,00	8 425,00	8 440,00	8 619,00
10. Solok Selatan	10 199,00	10 505,00	10 325,00	10 367,00	10 560,00
11. Dharmasraya	11 189,00	11 431,00	11 273,00	11 324,00	11 650,00
12. Pasaman Barat	8 979,00	9 180,00	9 047,00	9 089,00	9 381,00
Kota/Municipality					
13. Padang	14 312,00	14 728,00	14 481,00	14 540,00	14 889,00
14. Solok	11 968,00	12 337,00	12 117,00	12 168,00	12 515,00
15. Sawahlunto	9 765,00	10 238,00	10 182,00	10 195,00	10 537,00
16. Padang Panjang	10 440,00	11 013,00	10 734,00	10 754,00	11 153,00
17. Bukittinggi	13 035,00	13 586,00	13 282,00	13 331,00	13 633,00
18. Payakumbuh	13 114,00	13 464,00	13 281,00	13 317,00	13 687,00
19. Pariaman	12 611,00	12 958,00	12 796,00	12 818,00	13 150,00
Sumatera Barat	10 638,00	10 925,00	10 733,00	10 790,00	11 130,00

Sumber/Source: Badan Pusat Statistik Provinsi Sumatera Barat
 BPS-Statistics of Sumatera Barat Province

Tabel 13.17 Rata-Rata Pengeluaran Per Kapita Sebulan Menurut Kelompok Barang dan Kabupaten/Kota di Sumatera Barat (Rupiah), 2021-2022
Table Monthly Average Expenditure Per Capita By Commodity Group and Regency/Municipality in Sumatera Barat Province (Rupiah), 2021-2022

Kab/Kota Regency/Municipality	Kelompok Makanan Food Group		Kelompok Bukan Makanan Non Food Group	
	2021	2022	2021	2022
(1)	(2)	(3)	(4)	(5)
Kabupaten/Regency				
1. Kep. Mentawai	634 621	610 592	418 263	350 107
2. Pesisir Selatan	576 013	626 353	459 491	492 493
3. Solok	630 953	686 983	427 685	474 989
4. Sijunjung	621 295	649 625	568 919	513 536
5. Tanah Datar	653 022	700 617	486 966	518 944
6. Padang Pariaman	641 175	649 140	516 563	510 271
7. Agam	604 055	679 941	482 814	514 108
8. Lima Puluh Kota	660 545	726 244	508 419	463 534
9. Pasaman	55 505	617 675	426 085	403 080
10. Solok Selatan	674 664	693 274	635 193	543 693
11. Dharmasraya	696 566	705 913	668 293	734 868
12. Pasaman Barat	611 201	763 228	43 628	507 218
Kota/Municipality				
13. Padang	797 755	834 352	1 006 585	1 029 923
14. Solok	697 189	846 410	681 828	857 002
15. Sawahlunto	694 459	724 576	683 978	731 039
16. Padang Panjang	666 873	757 667	737 619	848 982
17. Bukittinggi	873 722	752 872	952 493	862 142
18. Payakumbuh	732 493	766 764	817 015	809 758
19. Pariaman	733 262	719 283	685 428	592 884
Sumatera Barat	668 029	716 262	613 629	626 724

Sumber/Source: Badan Pusat Statistik Provinsi Sumatera Barat
 BPS-Statistics of Sumatera Barat Province

Tabel 13.18 **Persentase Penduduk Miskin, Gini Ratio, Garis Kemiskinan, Indeks Kedalaman Kemiskinan (P1) dan Indeks Keparahan Kemiskinan (P2) Menurut Kabupaten/Kota di Sumatera Barat, 2021 - 2022**
Percentage of Poor People, Gini Ratio, Poverty Line, Poverty Gap Index and Poverty Severity Index by Regency/Municipality in Sumatera Barat Province, 2021 - 2022

Kab/Kota Regency/Municipality	Persentase Penduduk Miskin Percentage of Poor People		Gini Ratio Gini Ratio	
	2021	2022	2021	2022
(1)	(2)	(3)	(4)	(5)
Kabupaten/Regency				
1. Kep. Mentawai	14,84	13,97	0,32	0,23
2. Pesisir Selatan	7,92	7,11	0,25	0,25
3. Solok	8,01	7,12	0,25	0,24
4. Sijunjung	6,8	6,00	0,27	0,24
5. Tanah Datar	4,54	4,26	0,25	0,25
6. Padang Pariaman	7,22	6,25	0,27	0,25
7. Agam	6,85	6,22	0,27	0,30
8. Lima Puluh Kota	7,29	6,59	0,24	0,21
9. Pasaman	7,48	6,85	0,25	0,23
10. Solok Selatan	7,52	6,51	0,28	0,25
11. Dharmasraya	6,67	5,56	0,27	0,29
12. Pasaman Barat	7,51	6,93	0,26	0,28
Kota/Municipality				
13. Padang	4,94	4,26	0,34	0,35
14. Solok	3,12	3,02	0,28	0,29
15. Sawahlunto	2,38	2,28	0,30	0,31
16. Padang Panjang	5,92	5,14	0,31	0,30
17. Bukittinggi	5,14	4,46	0,29	0,32
18. Payakumbuh	6,16	5,66	0,32	0,31
19. Pariaman	4,38	4,13	0,30	0,27
Sumatera Barat	6,63	5,92	0,31	0,30

Sumber/Source: Badan Pusat Statistik Provinsi Sumatera Barat
 BPS-Statistics of Sumatera Barat Province

Lanjutan Tabel/Continued Table 13.18

Kab/Kota Regency/Municipality	Garis Kemiskinan Poverty Line (Rp/kapita/Bulan)	
	2021	2022
(1)	(2)	(3)
Kabupaten/Regency		
1. Kep. Mentawai	356 403	386 152
2. Pesisir Selatan	491 573	526 564
3. Solok	461 030	484 358
4. Sijunjung	455 346	484 572
5. Tanah Datar	441 793	466 907
6. Padang Pariaman	475 342	499 461
7. Agam	444 711	485 222
8. Lima Puluh Kota	475 123	504 670
9. Pasaman	408 293	431 915
10. Solok Selatan	438 187	470 090
11. Dharmasraya	503 183	530 693
12. Pasaman Barat	492 467	544 829
Kota/Municipality		
13. Padang	602 540	634 581
14. Solok	464 977	491 488
15. Sawahlunto	412 757	443 301
16. Padang Panjang	516 648	543 609
17. Bukittinggi	540 457	570 032
18. Payakumbuh	543 335	573 234
19. Pariaman	495 386	522 932
Sumatera Barat	568 703	610 941

Sumber/Source: Badan Pusat Statistik Provinsi Sumatera Barat
BPS-Statistics of Sumatera Barat Province

Lanjutan Tabel/Continued Table 13.18

Kab/Kota Regency/Municipality	Indeks Kedalaman Kemiskinan (P1) Poverty Gap Indeks		Indeks Keparahan Kemiskinan (P2) Poverty Severity Indeks	
	2021	2022	2021	2022
	(2)	(3)	(4)	(5)
Kabupaten/Regency				
1. Kep. Mentawai	2,43	1,76	0,63	0,36
2. Pesisir Selatan	0,87	0,71	0,15	0,12
3. Solok	0,91	1,03	0,15	0,20
4. Sijunjung	0,86	0,96	0,17	0,25
5. Tanah Datar	0,64	0,62	0,13	0,12
6. Padang Pariaman	0,81	0,69	0,16	0,10
7. Agam	0,98	0,7	0,23	0,12
8. Lima Puluh Kota	1,21	0,92	0,30	0,24
9. Pasaman	0,67	0,65	0,13	0,11
10. Solok Selatan	1,28	1,12	0,31	0,25
11. Dharmasraya	0,75	0,74	0,12	0,16
12. Pasaman Barat	1,24	1,1	0,29	0,26
Kota/Municipality				
13. Padang	0,67	0,61	0,13	0,13
14. Solok	0,28	0,58	0,05	0,21
15. Sawahlunto	0,33	0,34	0,06	0,09
16. Padang Panjang	0,76	0,41	0,16	0,05
17. Bukittinggi	0,80	0,83	0,19	0,24
18. Payakumbuh	0,82	0,49	0,17	0,07
19. Pariaman	0,36	0,46	0,08	0,09
Sumatera Barat	1,04	0,8	0,24	0,16

Sumber/Source: Badan Pusat Statistik Provinsi Sumatera Barat
BPS-Statistics of Sumatera Barat Province

ST 2023
SENSUS PERTANIAN

BerAKHLAK
Berorientasi Pelayanan • Kuntabel • Kompeten
Harmonis • Loyal • Adaptif • Inovatif

DATA

MENCERDASKAN BANGSA

— *Enlighten The Nation* —



BADAN PUSAT STATISTIK
KABUPATEN PADANG PARIAMAN
BPS - Statistics of Padang Pariaman Regency
Jl. Raya Padang - Bukittinggi KM.41, Parit Malintang
Kec. Enam Lingkung, Kab. Padang Pariaman
Homepage: <http://padangpariamankab.bps.go.id/>
E-mail: bps1306@bps.go.id | Telp/Fax . (0751)92699

